

ROMÂNIA
JUDEȚUL NEAMȚ
MUNICIPIU ROMÂN
CONSILIUL LOCAL

PROIECT DE HOTĂRÂRE

Nr. 23072 din 20.03.2025

**privind aprobarea actualizării Registrului Local al Spațiilor verzi
aparținând domeniului public al Municipiului Roman**

CONSILIUL LOCAL AL MUNICIPIULUI ROMAN;

Examinând referatul de aprobare nr. 23073 din 20.03.2025 înaintat de către Primarul Municipiului Roman – d-nul. Laurențiu-Dan Leoreanu, precum și raportul de specialitate nr. 23076 din 20.03.2025 întocmit de Direcția de Urbanism, cadastru și Amenajarea Teritoriului;

Văzând avizul favorabil nr. ____ din _____ al Comisiei pentru Urbanism și Administrarea Teritoriului, avizul favorabil nr. _____ din _____ al Comisiei juridice, precum și avizul pentru legalitate nr. ____ din _____ dat de către Secretarul general Municipiului Roman;

Luând în considerare Legea nr. 52/2003 privind transparența decizională în administrația publică, republicată, cu modificările și completările ulterioare;

În temeiul prevederilor cuprinse în Legea nr. 24/2007 privind reglementarea și administrarea spațiilor verzi din intravilanul localităților, cu modificările și completările ulterioare;

În concordanța cu prevederile Ordonanței de Urgență a Guvernului nr. 195/2005 privind protecția mediului, cu modificările și completările ulterioare;

Luând seama de Ordonanței Guvernului nr. 21/2002 privind gospodărirea localităților urbane și rurale, cu completările și modificările ulterioare;

În temeiul art. 129 alin. (2) lit. c) și d), alin. 7 lit. i) și j), art. 139 alin. (3), lit. g), ale art. 140 precum art. 196 alin. (1) lit. a) din Ordonanța de Urgență a Guvernului nr. 57/2019 privind Codul Administrativ;

HOTĂRĂȘTE:

Art. 1. Aprobă actualizarea Registrului Local al Spațiilor Verzi aparținând domeniului public al Municipiului Roman, elaborat de S.C. ECOLOGIC A.M.B. S.R.L. Pașcani, conform anexei la prezenta hotărâre, care va fi actualizat periodic;

Art. 2. Primarul Municipiului Roman, prin Direcția Servicii Edilitare va organiza și întreține Registrul Local al Spațiilor Verzi, furnizând datele necesare actualizării anuale a acestuia;

Art. 3. La data adoptării prezentei hotărâri, prevederile HCL nr. 163 din 19.08.2016 privind aprobarea Registrului Local al Spațiilor Verzi din Municipiul Roman isi inceteaza aplicabilitatea.

Art. 4. Secretarul Municipiului Roman va comunica prezenta hotărâre autorităților și persoanelor interesate.

Inițiator
Primarul Municipiului Roman
Laurențiu-Dan LEOREANU

Prezenta hotărâre a fost adoptată cu respectarea prevederilor legale privind majoritatea de voturi.

Nr. total al aleșilor locali în funcție:

Voturi „ pentru”:

Nr. total al aleșilor locali prezenți:

Voturi „ împotrivă”:

Nr. total al aleșilor locali absenți:

Abțineri:

Nr. total al aleșilor locali care nu participă la dezbateri și vot:

PRIMARIA MUNICIPIULUI ROMAN

ACTUALIZAREA REGISTRULUI LOCAL AL SPATIILOR VERZI APARTINAND DOMENIULUI PUBLIC AL MUNICIPIULUI ROMAN

Beneficiar: PRIMARIA MUNICIPIULUI ROMAN

Executant S.C. ECOLOGIC A.M.B. S.R.L.

**Intocmit Expert S.E.A. diplomat ecolog Adrian Balan
Ec. Ing. de mediu Alexandru Balan**

Aprobat Primar

2024

ARM
1998

Asociația Română de Mediu 1998
Comisia de atestare a persoanelor fizice și juridice care
elaborează studii de mediu



Certificat ISO14001 nr. 205340/A/0001/UK/Ro



CERTIFICAT DE ATESTARE

Seria RGX nr. 159/10.03.2022

Valabil până la data de 10.03.2025 cu respectarea condițiilor înscrise pe verso⁽¹⁾

Se atestă domnul **Adrian BĂLAN** cu domiciliul în Pașcani, str. N. Iorga, nr. 5, județul Iași, CNP 1571213224493, ca **expert atestat - nivel principal** pentru elaborarea următoarelor studii de mediu în domeniile de atestare acordate de Comisia de atestare conform Procesului verbal nr. 15 din data 10.03.2022: **RIM-3, RIM-11a, RIM-11c, RIM-12; RM-1, RM-13b; BM-7; MB -----**

Președ

TIPUL DE STUDII: (RIM) Raport privind impactul asupra mediului; (RA) Raport de amplasament; (RM) Raport de mediu; (RS) Raport de securitate; (BM) Bilanț de mediu; (EA) Studiu de evaluare adecvată; (EGCA) Evaluarea și gestionarea calității aerului; (EGZA) Evaluarea și gestionarea zgomotului ambiant; (EGSC) Evaluarea și gestionarea schimbărilor climatice; (MB) Monitorizarea biodiversității

DOMENII DE ATESTARE: (1) Agricultură, silvicultură, piscicultură; (2) Industria extractivă; (3) Industria energetică; (4) Energie nucleară; (5) Producerea și prelucrarea metalelor; (6) Industria minerelelor și a materialelor de construcție; (7) Industria chimică; (8) Industria alimentară; (9) Industria textilă, a pielăriei, a lemnului și hârtiei; (10) Industria cauciucului: fabricarea și tratarea produselor pe bază de elastomeri; (11-a) Infrastructura de transport (aerian, rutier, feroviar, naval - inclusiv porturi); (11-b) Infrastructura de gestionare a deșeurilor; (11-c) Infrastructura de gospodărire a apelor; (12) Turism și agrement; (13-a) Alte domenii - telecomunicații; (13-b) Alte domenii - domeniile în care se dezvoltă proiectele enumerate la pct. 11 din anexa nr. 2 la Legea 292/2018

ARM
1998

Asociația Română de Mediu 1998
Comisia de atestare a persoanelor fizice și juridice care
elaborează studii de mediu



Certificat ISO 14001 nr. 205340/A/0001/UK/Ro



CERTIFICAT DE ATESTARE

Seria RGX nr. 532/21.09.2023

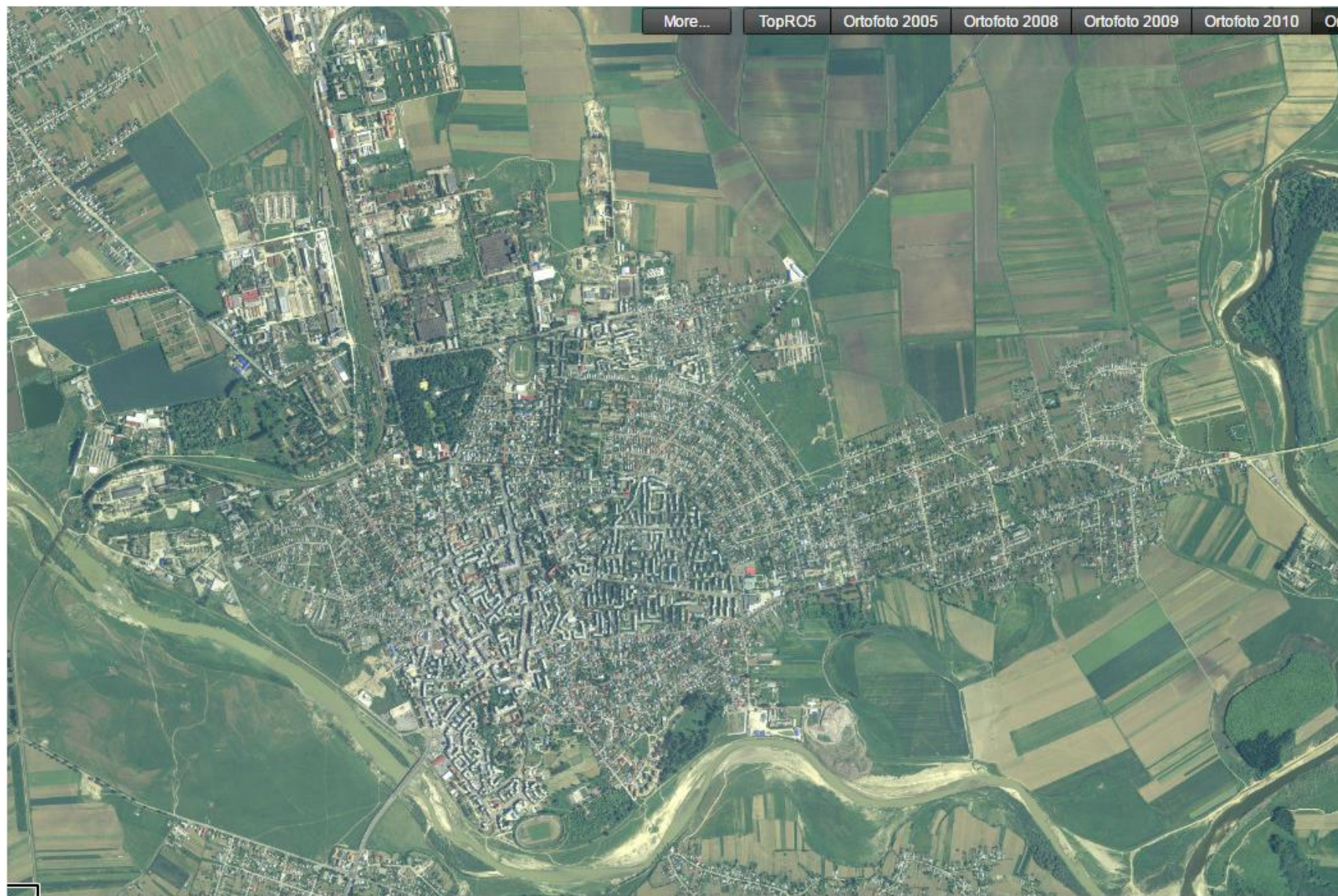
Valabil până la data de 21.09.2026 cu respectarea condițiilor înscrise pe verso⁽¹⁾

Se atestă **SC ECOLOGIC AMB SRL** cu sediul în Pașcani, str. N. Iorga, nr. 5, jud. Iași, CUI 16901268, ca **expert atestat - nivel principal** pentru elaborarea următoarelor studii de mediu în domeniile de atestare acordate de Comisia de atestare conform Procesului verbal nr. 43 din data 21.09.2023: **RIM-3, RIM-11a, RIM-11c, RIM-12; RM-1, RM-13b; BM-7; EA; MB -----**

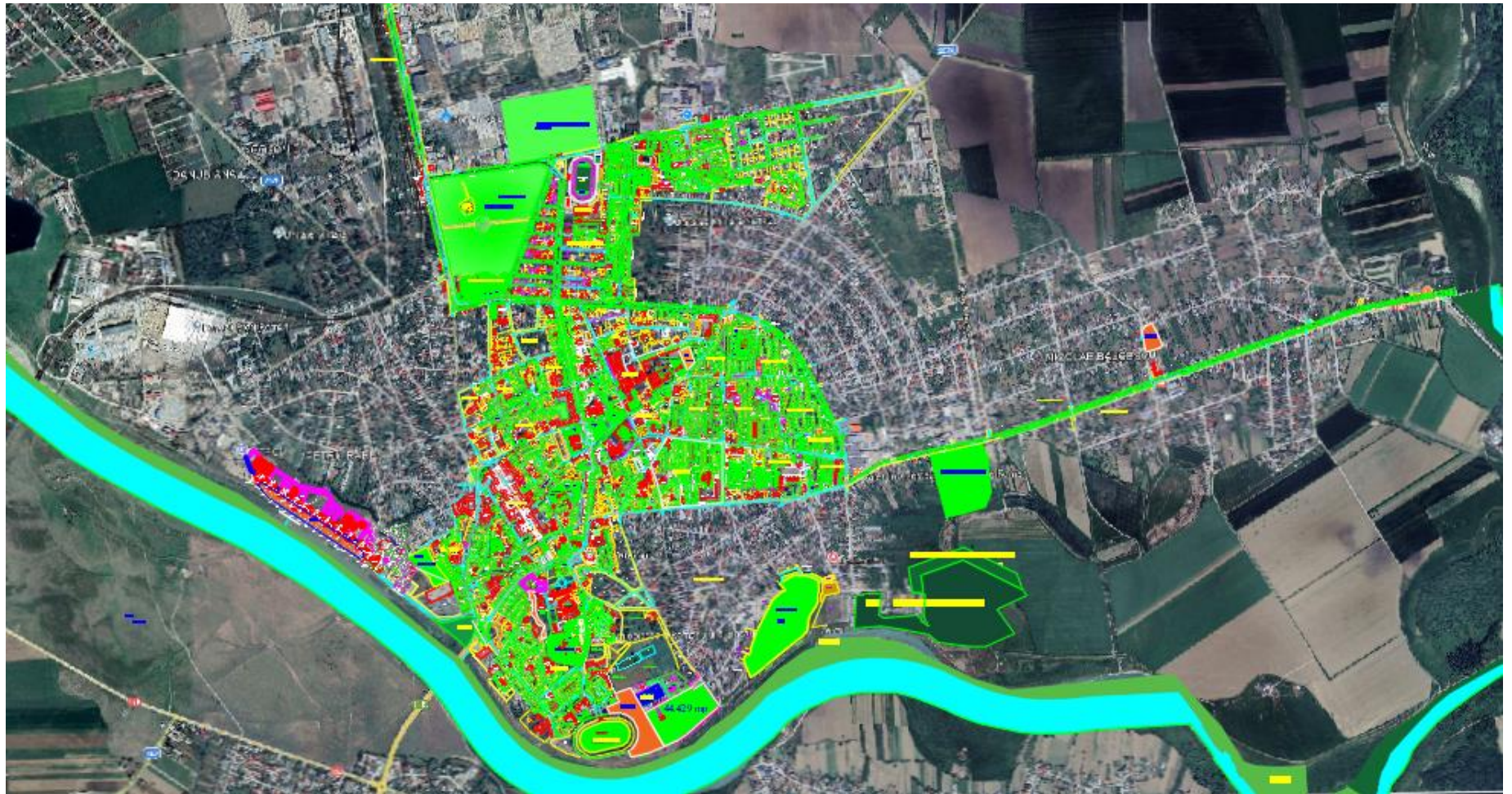
TIPUL DE STUDII: (RIM) Raport privind impactul asupra mediului; (RA) Raport de amplasament; (RM) Raport de mediu; (RS) Raport de securitate; (BM) Bilanț de mediu; (EA) Studiu de evaluare adecvată; (EGCA) Evaluarea și gestionarea calității aerului; (EGZA) Evaluarea și gestionarea zgomotului ambiant; (EGSC) Evaluarea și gestionarea schimbărilor climatice; (MB) Monitorizarea biodiversității

DOMENII DE ATESTARE: (1) Agricultură, silvicultură, piscicultură; (2) Industria extractivă; (3) Industria energetică; (4) Energie nucleară; (5) Producerea și prelucrarea metalelor; (6) Industria minerelelor și a materialelor de construcție; (7) Industria chimică; (8) Industria alimentară; (9) Industria textilă, a pielăriei, a lemnului și hârtiei; (10) Industria cauciucului: fabricarea și tratarea produselor pe bază de elastomeri; (11-a) Infrastructura de transport (aerian, rutier, feroviar, naval - inclusiv porturi); (11-b) Infrastructura de gestionare a deșeurilor; (11-c) Infrastructura de gospodărire a apelor; (12) Turism și agrement; (13-a) Alte domenii - telecomunicații; (13-b) Alte domenii - domeniile în care se dezvoltă proiectele enumerate la pct. 11 din anexa nr. 2 la Legea nr. 292/2018

ORTOFOTOPLANURI INIS WIEWER ANCPİ



RIDICARE TOPO MUNICIPIUL ROMAN



CUPRINS

Beneiciar: PRIMARIA MUNICIPIULUI ROMAN	1
Executant S.C. ECOLOGIC A.M.B. S.R.L.	1
Aprobat Primar	1
P.U.G. MUNICIPIUL ROMAN	3
ORTOFOTOPLANURI INIS WIEWER ANCPI	4
RIDICARE TOPO MUNICIPIUL ROMAN	5
CUPRINS	6
Introducere	6
CENTRALIZATOR SPATII VERZI.....	10
REPREZENTARE PROCENTUALA	10
SUPRAFATA DE SPATIU VERDE PE CAP DE LOCUITOR	11
TERENURI DEGRADATE DIN INTRAVILAN CE POT FI REABILITATE CA SPATII VERZI	11
ARBORI OCROTITI	12
ARBORI EXISTENTI	12
CENTRALIZATOR ARBORI	12
DISTRIBUTIA PE SPECII DE ARBORI	13
PLANSA P.U.G. MUNICIPIUL ROMAN	13
RIDICARI TOPO	13
Comisia de verificare conf. Dispoziției nr. 1232 din data de 20.10.2021	13
1. SCUARURI	14
2. CONDOMINII	136
3. PARCURI	174
4. TERENURI DEGRADATE	207
5. +SPATII VERZI CU ACCES LIMITAT AFERENTE DOTARILOR PUBLICE	224
6. BAZE SPORTIVE	303
7. SPAȚII VERZI CU FOOSINȚĂ SPECIALIZATĂ - CIMITIRE.....	314
8. SPATII VERZI PENTRU PROTECTIA LACURILOR SI CURSURILOR DE APE	324
9. FASII PLANTATE IN LUNGUL STRAZILOR	331
10. ARBORI OCROTITI (STEJARUL UNIRII)	492

Introducere

În conformitate cu prevederile alin. (1) al articolului 18 din Legea nr.24/2007 privind reglementarea și administrarea spațiilor verzi din zonele urbane, autoritățile administrației publice locale au obligația să țină evidența spațiilor verzi de pe teritoriul unităților lor administrative și în acest scop înființează Registrele locale ale spațiilor verzi.

În conformitate cu prevederile O.U.G. nr. 114/2007 **Registrul Local al Spațiilor Verzi** va determina o bună gestionare a potențialului spațiilor verzi cu implicații asupra calității vieții, asigurând crearea unui sistem de monitorizare a spațiilor verzi și a terenurilor degradate, ce pot fi

recuperate ca spații verzi, în vederea asigurării calității factorilor de mediu și stării de sănătate a populației.

Evidența spațiilor verzi are drept scop organizarea folosirii raționale a acestora, a regenerării și protecției lor eficiente, cu exercitarea controlului sistematic al schimbărilor calitative și cantitative, asigurarea întreprinderilor, instituțiilor, organizațiilor și cetățenilor cu informații despre spațiile verzi.

Principalele obiective asigurate prin elaborarea Registrelor locale ale spațiilor verzi sunt:

- a) protecția și conservarea spațiilor verzi pentru menținerea biodiversității lor;
- b) menținerea și dezvoltarea funcțiilor de protecție a spațiilor verzi privind apele, solul, schimbările climatice, menținerea peisajelor în scopul ocrotirii sănătății populației, protecției mediului și asigurării calității vieții;
- c) regenerarea, extinderea, ameliorarea compoziției și a calității spațiilor verzi;
- d) elaborarea și aplicarea unui complex de măsuri privind aducerea și menținerea spațiilor verzi în starea corespunzătoare funcțiilor lor;
- e) identificarea zonelor deficitare și realizarea de lucrări pentru extinderea suprafețelor acoperite cu vegetație;
- f) extinderea suprafețelor ocupate de spații verzi, prin includerea în categoria spațiilor verzi publice a terenurilor cu potențial ecologic sau sociocultural.

Registrul local al spațiilor verzi este o documentație complexă care se întocmește pentru evidența spațiilor verzi din întregul teritoriu intravilan al localităților urbane care se constituie ca un sistem informațional și cuprinde: inventarierea, evidențierea tipului de proprietate și a modului de administrare, descrierea caracteristicilor cantitative și calitative ale vegetației, planuri în format electronic.

Executarea lucrărilor de identificare, cartografiere, măsurare și reprezentare a spațiilor verzi din intravilan s-au realizat pe baza PUG furnizate de administrația publică locală, a ortofotoplanurilor și Arcgis.

Inventarierea spațiilor verzi se realizează prin identificare, măsurare și reprezentarea spațiilor verzi din intravilan sub aspect tehnic și juridic, precum și sub aspectul descrierii și stabilirii caracteristicilor cantitative și calitative ale vegetației de pe aceste terenuri.

Registrul local al spațiilor verzi din intravilanul localităților trebuie corelat cu prevederile planurilor urbanistice generale și ale regulamentelor de urbanism întocmite conform Legii nr. 350/2001 privind amenajarea teritoriului și urbanismul cu modificările și completările ulterioare.

Conform Legii 24/2008, Art. 18 alineat 4, Schimbarea destinației terenurilor înregistrate în registrul local al spațiilor verzi se poate face numai pentru lucrări de utilitate publică, stabilite în baza documentațiilor de urbanism, aprobate conform legislației în vigoare.

ART. 18 (1) Răspunderea pentru reducerea suprafețelor spațiilor verzi revine autorităților administrației publice centrale și locale, precum și tuturor persoanelor fizice și juridice.

(2) Autoritățile administrației publice centrale și locale prevăd în bugetele proprii fonduri pentru îndeplinirea obligațiilor privind spațiile verzi.

(3) Înstrăinarea și atribuirea terenurilor cu spații verzi se efectuează în condițiile prevăzute de lege, cu păstrarea destinației de spațiu verde.

(4) Schimbarea destinației terenurilor înregistrate în registrul local al spațiilor verzi se poate face numai pentru lucrări de utilitate publică, stabilite în baza documentațiilor de urbanism, aprobate conform legislației în vigoare.

(5) Este interzisă schimbarea destinației, reducerea suprafețelor ori strămutarea spațiilor verzi definite de prezenta lege.

(6) Prin excepție de la prevederile alin. (5), este permisă schimbarea destinației spațiilor verzi în vederea realizării unor lucrări de utilitate publică, astfel cum acestea sunt prevăzute de Legea nr. 33/1994 privind exproprierea pentru cauză de utilitate publică, republicată, altele decât cele privind construcțiile locuințelor sociale, obiectivelor sociale de învățământ, sănătate, protecție și asistență socială, organizațiilor neguvernamentale, precum și administrației publice și autorităților judecătorești.

(7) Prin excepție de la prevederile alin. (5), se pot amplasa pe un spațiu verde: alei pietonale, mobilier urban, amenajări pentru sport, joc și odihnă, construcții pentru expoziții și activități culturale, construcții ușoare cu caracter provizoriu pentru activități de comerț și alimentație publică, grupuri sanitare, spații pentru întreținere, dar numai în baza unei documentații de urbanism pentru întreaga suprafață a spațiului verde și cu obligația ca suprafața cumulată a acestor obiective să nu depășească 10% din suprafața totală a spațiului verde.*)

(8) Prin excepție de la prevederile alin. (5), pepinierele care nu sunt proprietate publică, serele și terenurile amenajate ca grădini zoologice își pot schimba destinația, cu condiția transformării acestora în alte tipuri de spații verzi.

(9) Terenurile înscrise în cartea funciară ca fiind în categoria curți-construcții, terenuri ce se află în proprietatea privată a persoanelor fizice sau juridice, nu pot fi inventariate sau declarate ca spații verzi, în sensul legii, decât după îndeplinirea procedurii de expropriere conform legislației în domeniu.

Obligațiile administrației publice locale referitoare la spații verzi:

- conservă și protejează spațiile verzi astfel încât să se asigure suprafața optimă stabilită în reglementările în vigoare;
- *redimensionarea spațiilor verzi* ale domeniului public conf. OUG 114/17.10.2007;

Se va întocmi un program de acțiuni care va conține printre altele, o evaluare a situației existente, stabilirea unor obiective, măsuri concrete de realizare a obiectivelor propuse, surse de finanțare, termene de realizare, monitorizare.

În scopul creșterii și protejării suprafeței spațiilor verzi aparținând domeniului public în intravilanul localităților se propun următoarele:

- **Amenajarea spațiilor verzi aflate în proprietate publică:**

- amenajarea spațiilor verzi din jurul clădirilor – monument istoric pentru punerea în valoare a acestora;
- amenajarea spațiilor verzi de la instituțiile publice;
- amenajarea de spații de joacă pentru copii la toate grădinițele;

- ***Extinderea suprafeței de spații verzi prin:***

- înființarea de aliniamente de spații verzi și arbuști / arbori în zonele de protecție a cimitirelor, a stației de epurare, a rezervoarelor de apă, de-a lungul culoarelor LEA;
- realizarea de perdele de protecție în intravilan, între zonele de locuit și unitățile economice agro – zootehnice și industriale, perdele care să absoarbă și să izoleze mirosurile neplăcute;
- înființarea de perdele verzi de protecție / aliniamente verzi în zona de protecție a drumurilor județene, de-a lungul cursurilor de apă;
- menținerea și întreținerea spațiilor verzi, a aliniamentelor de arbori și a perdelelor stradale;
- amenajarea de spații de joacă pentru copii;

Registrul Local al Spațiilor Verzi vizează:

- a) spațiile verzi situate pe terenurile aparținând domeniului public din intravilanul localității;
- b) terenurile degradate din intravilanul localității posibil să fie reabilitate și reamenajate ca spații verzi;
- c) arbori izolați (diametru, înălțime) plantați pe lângă arterele de circulație, pe terenurile instituțiilor de învățământ, ansamblurilor de locuințe, lăcașuri de cult, cimitire, etc.;
- d) arbori ocrotiți, indiferent de starea de sănătate și dimensiunile acestora. cu privire la situația existentă, pentru a permite utilizarea rațională a acestora.

Registrul local al spațiilor verzi, are astfel implicații asupra calității vieții, asigurând pe lângă crearea unui sistem de monitorizare a spațiilor verzi și a vegetației arborescente existente în intravilanul Municipiului Roman, inventarierea terenurilor degradate, care pot fi reconvertite în spații verzi, fapt ce contribuie la creșterea calității vieții în cadrul comunității locale.

În conformitate cu Ordinul nr. 1466/2010 privind Normele tehnice pentru elaborarea Registrului local al spațiilor verzi, acestea vor cuprinde un set de date, informații și planuri privind identificarea terenurilor definite ca spații verzi și a celor degradate, posibil de a fi reabilitate ca spații verzi, cu identificarea stării de viabilitate a vegetației de pe aceste terenuri, a caracteristicilor ei, a indicilor de cantitate și calitate aferenți.

Sunt considerate spații verzi următoarele tipuri de terenuri, existente în intravilanul localităților:

a) spații verzi cu acces public nelimitat:

- **scuar:** spațiu verde amenajat amplasat în jurul unor dotări publice, în incintele unităților economice, social-culturale, de învățământ, amenajărilor sportive, de agrement pentru copii și tineret sau în alte locații, conform art.2 litera a) din Legea nr. 24/2007 ;

- **grădină publică:** spațiu verde amenajat, cu dotări pentru odihnă, în suprafață de maxim 1 ha;
- **parc:** spațiu verde amenajat format dintr-un cadru vegetal specific și eventual, dotări și echipări destinate activităților cultural-educative, sportive sau recreative pentru populație, cu suprafață mai mare de 1 ha, conform art. 2 litera b) din Legea nr. 24/2007;
- **parc sportiv;**
- **spații verzi cu caracter utilitar:** de protecție sanitară, de consolidare a unor versanți, zona de baraj a Lacurilor;
- **aliniamente plantate în lungul bulevardelor și străzilor;**
- **terenuri libere, neproductive din intravilan:** mlastini, stâncarii, pante, terenuri afectate de alunecări, sărături care pot fi amenajate cu plantații.

b) spații verzi cu acces limitat:

- **aferele dotărilor publice:** creșe, grădinițe, școli, unități sanitare sau de protecție socială, instituții culturale, edificii de cult etc. cimitire;
- **baze sau parcuri sportive pentru practicarea sportului de performanță;**
- **sere, pepiniere.**

În funcție de dreptul de proprietate asupra terenului, spațiile verzi sunt:

- a) publice sau private, spații verzi aparținând domeniului public;
- b) private - spații verzi ce sunt în proprietatea persoanelor fizice sau juridice.

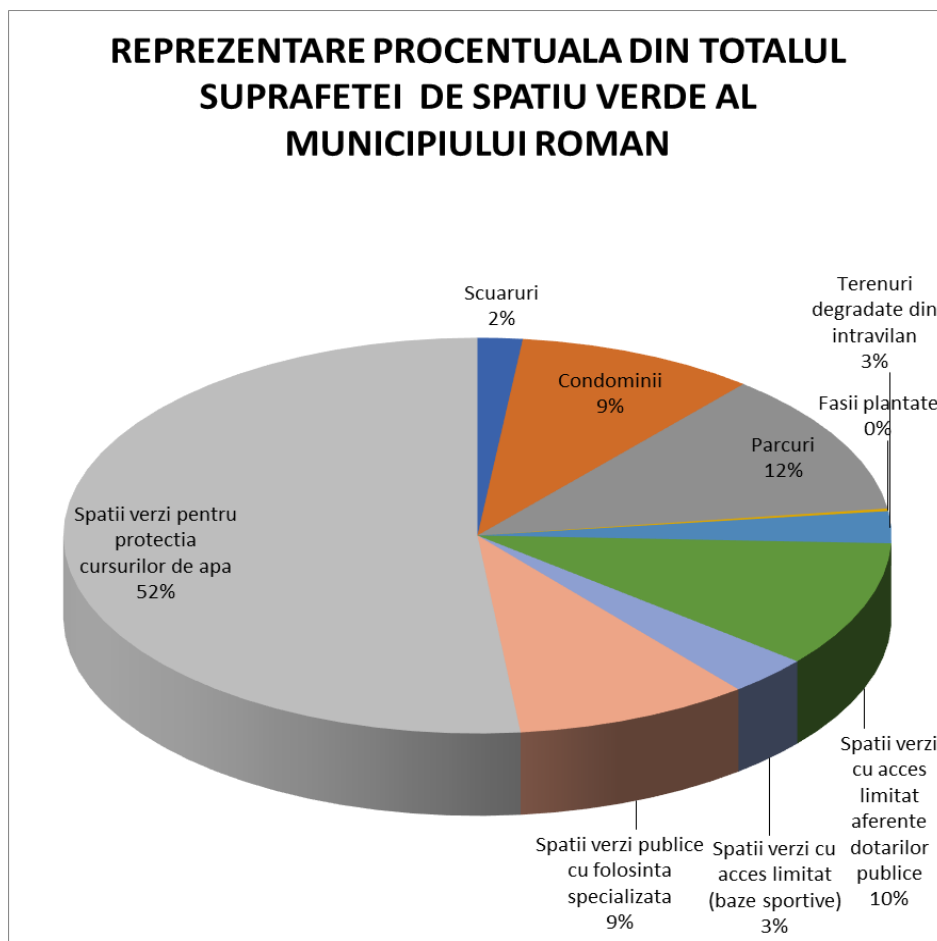
La data actualizării **Registrului Local al Spațiilor Verzi**, în situația existentă, suprafața spațiilor verzi amenajate din intravilan, din Municipiul Roman este de **2.276.171,20 mp** și **46,28 mp/cap** de locuitor la o populație de **48.644** locuitori, iar după amenajarea terenurilor libere neproductive, ce pot fi amenajate ca spații verzi, suprafața de spațiu verde/cap de locuitor, va fi se **46,79 mp**.

Pentru o mai bună inventariere a spațiilor verzi din Municipiul Roman, acestea au fost clasificate și centralizate, conform tabelului de mai jos:

CENTRALIZATOR SPAȚII VERZI

Nr.crt	Denumire spațiu verde	Suprafața (mp)
1	Scuaruri	39.612,00
2	Condominii	212.216,20
3	Parcuri	265.290,00
4	Fasii plantate	4.750,00
5	Terenuri degradate din intravilan	58.933,00
6	Spații verzi cu acces limitat aferente dotărilor publice	234.088,00
7	Spații verzi cu acces limitat (baze sportive)	72.469,00
8	Spații verzi publice cu folosință specializată	207.953,00
9	Spații verzi pentru protecția cursurilor de apă	1.170.664,00
	TOTAL SUPRAFAȚA	2.265.975,20

REPREZENTARE PROCENTUALA



SUPRAFATA DE SPATIU VERDE PE CAP DE LOCUITOR

POPULATIE CONF. RECENSAMANT 2021	48.644,00
SPATIU VREDE PE CAP DE LOCUITOR	46,58

TERENURI DEGRADATE DIN INTRAVILAN CE POT FI REABILITATE CA SPATII VERZI

TERENURI DEGRADATE CE POT FI REABILITATE CA SPATII VERZI	SUP. MP
	58.933,00
TOTAL SUPRAFATA DE SPATIU VERDE	2.265.975,20
% DIN TOTAL SPATIU VERDE	3,00%

ARBORI OCROTITI

1	Stejar - Stejarul Unirii	1
---	--------------------------	---

ARBORI EXISTENTI

1.	TOTAL ARBORI	9.053
----	--------------	-------

CENTRALIZATOR ARBORI

Nr.ert	Specia	Buc.
1	ARTAR	86
2	ARTAR ROSU	3
3	BRAD	30
4	BRAD ARGINTIU	1
5	CARPEN	3
6	CASTAN	55
7	CATALPA	86
8	CIRES	26
9	CIRES JAPONEZ	35
10	CORCODUS	19
11	DUD	38
12	FRASIN	504
13	GINKOBILOBA	8
14	MAGNOLIA KOBUS	3
15	MAR	4
16	MESTEACAN	184
17	MOLID	68
18	NUC	83
19	OTETAR FALS	13
20	PALTIN	651
21	PAULOWNIA	58
22	PIN	23
23	PLATAN	169
24	PLOP	17
25	PRUN	1
26	SALCAM	4815
27	SALCAM GLOBULAR	284
28	SALCIE	1012
29	SMOCHIN	1
30	STEAJAR	20
31	TEI	432
32	THUJA	276

1. SCUARURI

NR. UNIC	COD CLASIFICARE	REGLEM URB.	AMPLASAMENT	REGIM JURIDIC	SUP. MP	NR. FISA
1	1.9.45	Spatiu verde	Str.Anton Pan	Prop.publica	401,00	1
2	1.9.45	Spatiu verde	Str.Mihai Viteazu	Prop.publica	707,00	2
3	1.9.45	Spatiu verde	Str.Anton Pan	Prop.publica	1.577,00	3
4	1.9.45	Spatiu verde	Str. Eroilor	Prop.publica	904,00	4
5	1.9.45	Spatiu verde	Str. Roman Voda	Prop.publica	787,00	5
6	1.9.45	Spatiu verde	Str.Aviatorilor	Prop.publica	262,00	6
7	1.9.45	Spatiu verde	BL. 32 - 28	Prop.publica	2.280,00	7
8	1.9.45	Spatiu verde	Str. Martir Closca	Prop.publica	582,00	8
9	1.9.45	Spatiu verde	Str. Cuza Voda	Prop.publica	634,00	9
10	1.9.45	Spatiu verde	Pietonal Stefan Cel Mare	Prop.publica	485,00	10
11	1.9.45	Spatiu verde	Intersectie Sucedava - Titulescu	Prop.publica	14.161,00	11
12	1.9.45	Spatiu verde	Str. Panaite Donici	Prop.publica	300,00	12
13	1.9.45	Loc de joaca	Str. Martir Closca	Prop.publica	376,00	13
14	1.9.45	Loc de joaca	Aleea Revolutiei	Prop.publica	737,00	14
15	1.9.45	Loc de joaca	Str.Anton Pan	Prop.publica	661,00	15
16	1.9.45	Loc de joaca	Str. T. Vladimirescu	Prop.publica	751,00	16
17	1.9.45	Loc de joaca	Str. T. Vladimirescu	Prop.publica	1.337,00	17
18	1.9.45	Loc de joaca	Str. Fundatura Pacii	Prop.publica	110,00	18
19	1.9.45	Loc de joaca	Vis a Vis de Clubul Copiilor	Prop.publica	805,00	19
20	1.9.45	Loc de joaca	Str. N. Titulescu	Prop.publica	429,00	20
21	1.9.45	Loc de joaca	Str. Vlad Tepes	Prop.publica	410,00	21

22	1.9.45	Loc de joaca	Str. Sucedava	Prop.publica	562,00	22
23	1.9.45	Spatiu verde	Str. CA Rosetti	Prop.publica	1.122,00	23
24	1.9.45	Spatiu verde	Cresa Petrotub	Prop.publica	2.791,00	24
25	1.9.45	Spatiu verde	Str. Smirodava	Prop.publica	313,00	25
26	1.9.45	Spatiu verde	Biserica Armeneasca	Prop.publica	2.881,00	26
27	1.9.45	Loc de joaca	Str. Dobrogeanu Gherea	Prop.publica	206,00	27
28	1.9.45	Spatiu verde	Fundatura Duzilor	Prop.publica	2.305,00	28
29	1.9.45	Spatiu verde	Oficiu Postal nr. 1	Prop.publica	736,00	29
TOTAL					39.612,00	

SPATII VERZI CU ACCES PUBLIC NELIMITAT ART. 6 alin. 1 lit. a din ORDINUL 1466 /2010)

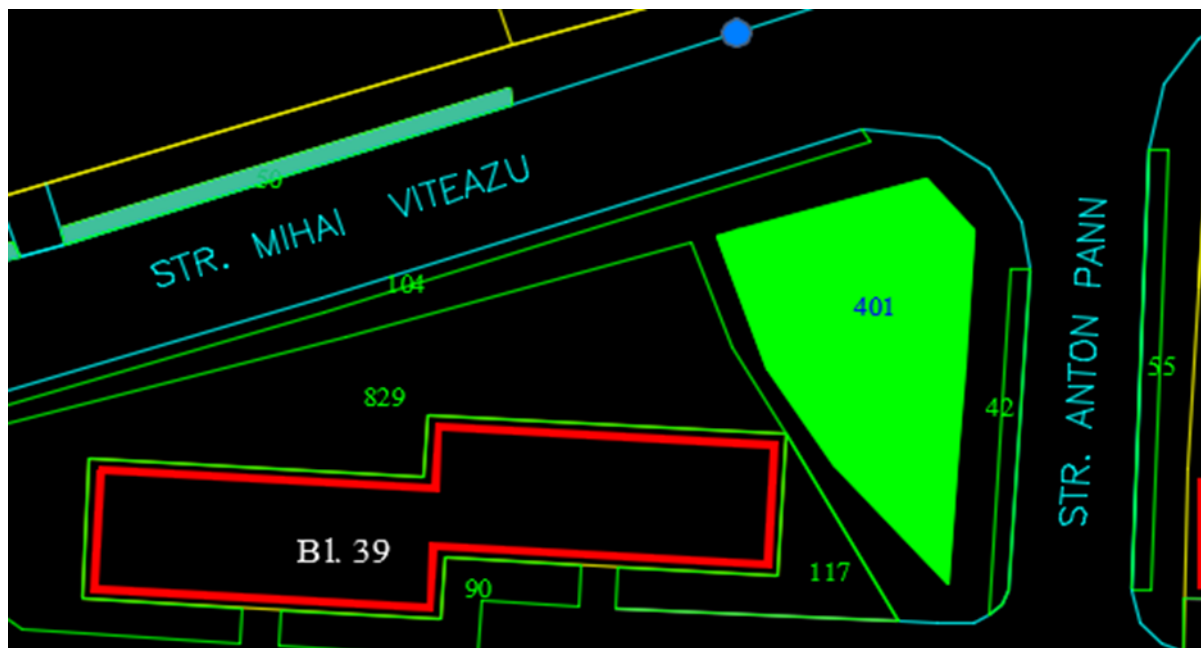
SCUAR

FIȘA SPAȚIULUI VERDE NR. 1

Judetul: Neamt
Localitatea: Roman
Cod siruta: 120879

1. SCHIȚA AMPLASAMENTULUI TERENULUI SPAȚIU VERDE

2. ADRESA Str. Anton Pan Spatiu verde



3. DATE DESPRE TERENUL SPAȚIU VERDE

Proprietar/detinator teren spatiu verde	Tip proprietate	Mod administrare	Categoria de folosinta	Regl. urban Nr. parcela	Suprafata masurata (mp) Teren		Total Sp. Verde MP	Observatii
					Exclusiv	Indiviziune		
Orasul Roman	Prop. Publica	Adm. Pub.	CC	Spatiu verde	401,00	401,00	401,00	

4. DATE PRIVIND CONSTRUCȚIILE EXISTENTE PE TERENUL SPAȚIU VERDE

Nume si prenume proprietar constructii	Tip proprietate	Mod administrare	Numar corp constr.	Cod grupa destinatie	Suprafat a construit a la sol (mp)	Observatii
Total suprafață ocupată din terenul spațiu verde					0,00	

5. ECHIPAREA EDILITARĂ A TERENULUI

A - APA	C - CANAL	t - ENERGIE TERMICA	E - ENERGIE ELECTRIC A	G - GAZ	T - TELEFO N
X	X	X	X	X	X

6. DATE PRIVIND VEGETAȚIA EXISTENTĂ PE TERENUL SPAȚIU

VERDE

NR. UNIC	DENUMIRE	CATEGORIE SP. VERDE	AMPLASAMENT	CAT. DE FOLOSINT A	REGIM JURIDI C	REGLEM URB. NR. PARCELA
1	Covor vegetal	Cu acces public nelimitat	Str. Anton Pan	CC	Public	Spatiu verde

SPECII DE ARBORI

0	1	2	4	5	6	7	8	9
AMPLASAMENT 1	NR. UNIC	SPECIE DE ARBORI	DIAM CM	INAL. M	VARST A	VITAL	GR. INTR	RISC POSIBIL
STR. ANTON PANN	1	FRASIN	30	10	28	5	5	0
401 MP	2	FRASIN	20	6	18	5	5	0

ARBORI IZOLATI

1	2	3	4	5	6	7	8
AMPLASAMENT	SP. DE ARBORI	DIAM CM	INAL	VITALIT	VRSTA	GR. INTR	RISC POSIBI L
STR. ANTON PANN							

ARBORI OCROTITI

1	2	3	4	5	6	7	8
AMPLASAMENT	SP. DE ARBORI	DIAM CM	INAL	VITALIT	VRSTA	GR. INTR	RISC POSIBI L

STR. ANTON PANN							
-----------------	--	--	--	--	--	--	--

TERENURI DEGRADATE

AMPLASAMENT	SUP. MP	CAT. DE FOLOSINT A	SPECII DE ARBORI	EVALUAREA GRADULUI DE INTRETINERE
STR. ANTON PANN		CC		

7. DOCUMENTE EMISE CU PRIVIRE LA TERENUL SPAȚIU VERDE ȘI CONSTRUCȚIILE EXISTENTE

SPATII VERZI CU ACCES PUBLIC NELIMITAT ART. 6 alin. 1 lit. a din ORDINUL 1466 /2010)

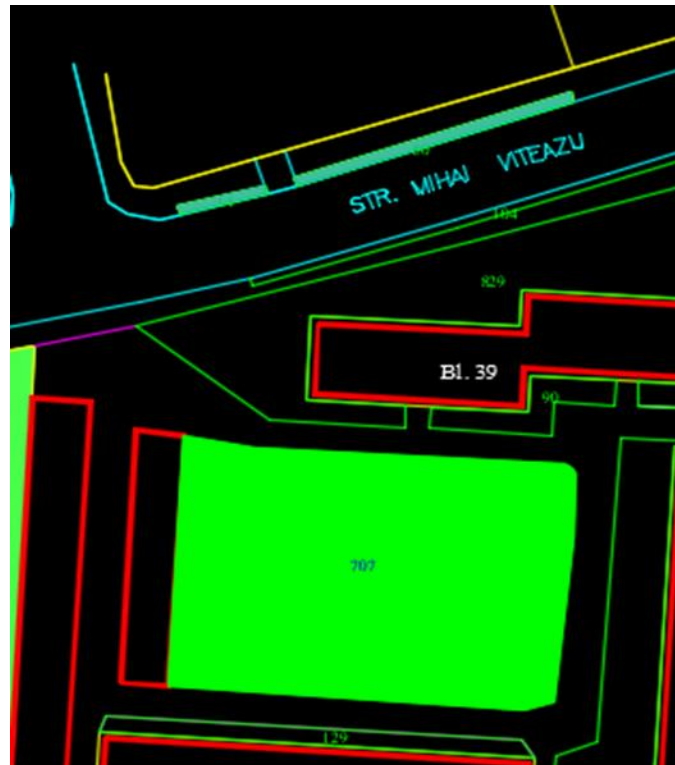
SCUAR

FIȘA SPAȚIULUI VERDE NR. 2

Judetul: Neamt
Localitatea: Roman
Cod siruta: 120879

1. SCHIȚA AMPLASAMENTULUI TERENULUI SPAȚIU VERDE

2. ADRESA Str.Mihai Viteazu Spatiu verde



3. DATE DESPRE TERENUL SPAȚIU VERDE

Proprietar/detinator teren spatiu verde	Tip proprietate	Mod administrare	Categoria de folosinta	Regl. urban Nr. parcela	Suprafata masurata (mp) Teren		Total Sp. Verde MP	Observatii
					Exclusiv	Indiviziune		
Orasul Roman	Prop. Publica	Adm. Pub.	CC	Spatiu verde	707,00	707,00	707,00	

4. DATE PRIVIND CONSTRUCȚIILE EXISTENTE PE TERENUL SPAȚIU VERDE

Nume si prenume proprietar constructii	Tip proprietate	Mod administrare	Numar corp constr.	Cod grupa destinatie	Suprafata construita la sol (mp)	Observatii
Total suprafață ocupată din terenul spațiu verde					0,00	

5. ECHIPAREA EDILITARĂ A TERENULUI

A - APA	C - CANAL	t - ENERGIE TERMICA	E - ENERGIE ELECTRIC A	G - GAZ	T - TELEFON
X	X	X	X	X	X

6. DATE PRIVIND VEGETAȚIA EXISTENTĂ PE TERENUL SPAȚIU VERDE

NR. UNIC	DENUMIRE	CATEGORIE SP. VERDE	AMPLASAMENT	CAT. DE FOLOSINT A	REGIM JURIDI C	REGLEM URB. NR. PARCELA
2	Covor vegetal	Cu acces public nelimitat	Str.Mihai Viteazu	CC	Public	Spatiu verde

SPECII DE ARBORI

0	1	2	4	5	6	7	8
AMPLASAMENT 2	NR. UNIC	SPECIE DE ARBORI	DIAM CM	INAL. M	VARST A	VITAL	GR. INTR
STR.MIHAI VITEAZU	1	FRASIN	30	10	28	5	5
707 MP	2	FRASIN	30	10	28	5	5
	3	FRASIN	30	10	28	5	5
	4	FRASIN	20	7	18	5	5
	5	FRASIN	20	7	18	5	5
	6	MOLID	30	10	28	5	5
	7	MOLID	30	10	28	5	5
	8	THUJA	20	6	18	5	5
	9	THUJA	20	6	18	5	5
	10	THUJA	20	6	18	5	5
	11	THUJA	20	6	18	5	5
	12	THUJA	20	6	18	5	5

ARBORI OCROTITI

1	2	3	4	5	6	7	8
---	---	---	---	---	---	---	---

AMPLASAMENT	SP. DE ARBORI	DIAM CM	INAL	VITALIT	VRSTA	GR. INTR	RISC POSIBIL
Str.Mihai Viteazu							

TERENURI DEGRADATE

AMPLASAMENT	SUP. MP	CAT. DE FOLOSINT A	SPECII DE ARBORI	EVALUAREA GRADULUI DE INTRETINERE
Str.Mihai Viteazu		CC		

7. DOCUMENTE EMISE CU PRIVIRE LA TERENUL SPAȚIU VERDE ȘI CONSTRUCTIILE EXISTENTE

3. DATE DESPRE TERENUL SPAȚIU VERDE

Proprietar/detinator teren spatiu verde	Tip proprietate	Mod administrare	Categoria de folosinta	Regl. urban Nr. parcela	Suprafata masurata (mp) Teren		Total Sp. Verde MP	Observatii
					Exclusiv	Indiviziune		
Orasul Roman	Prop. Publica	Adm. Pub.	CC	Spatiu verde	1.577,00	1.577,00	1.577,00	

4. DATE PRIVIND CONSTRUCȚIILE EXISTENTE PE TERENUL SPAȚIU VERDE

Nume si prenume proprietar constructii	Tip proprietate	Mod administrare	Numar corp constr.	Cod grupa destinatie	Suprafata construita la sol (mp)	Observatii
Total suprafață ocupată din terenul spațiu verde					0,00	

5. ECHIPAREA EDILITARĂ A TERENULUI

A - APA	C - CANAL	t - ENERGIE TERMICA	E - ENERGIE ELECTRICA	G - GAZ	T - TELEFON
X	X	X	X	X	X

6. DATE PRIVIND VEGETAȚIA EXISTENTĂ PE TERENUL SPAȚIU VERDE

NR. UNIC	DENUMIRE	CATEGORIE SP. VERDE	AMPLASAMENT	CAT. DE FOLOSINT A	REGIM JURIDIC	REGLEM URB. NR. PARCELA
3	Covor vegetal	Cu acces public nelimitat	Str.Anton Pan	CC	Public	Spatiu verde

SPECII DE ARBORI

1	2	3	4	5	6	7	8	9
AMPLASAMENT	SPECIE DE ARBORI	BUC	DIAM CM	INAL. M	VITALIT	VARSTA	GR. INTR	RISC POSIBIL
Str.Anton Pan								

ARBORI IZOLATI

1	2	3	4	5	6	7	8
AMPLASAMENT	SP. DE ARBORI	DIAM CM	INAL	VITALIT	VRSTA	GR. INTR	RISC POSIBIL
Str.Anton Pan							

ARBORI OCROTITI

1	2	3	4	5	6	7	8
AMPLASAMENT	SP. DE ARBORI	DIAM CM	INAL	VITALIT	VRSTA	GR. INTR	RISC POSIBIL
Str.Anton Pan							

TERENURI DEGRADATE

AMPLASAMENT	SUP. MP	CAT. DE FOLOSINT A	SPECII DE ARBORI	EVALUAREA GRADULUI DE INTRETINERE
Str.Anton Pan		CC		

7. DOCUMENTE EMISE CU PRIVIRE LA TERENUL SPAȚIU VERDE ȘI CONSTRUCȚIILE EXISTENTE

SPATII VERZI CU ACCES PUBLIC NELIMITAT ART. 6 alin. 1 lit. a din ORDINUL 1466 /2010)

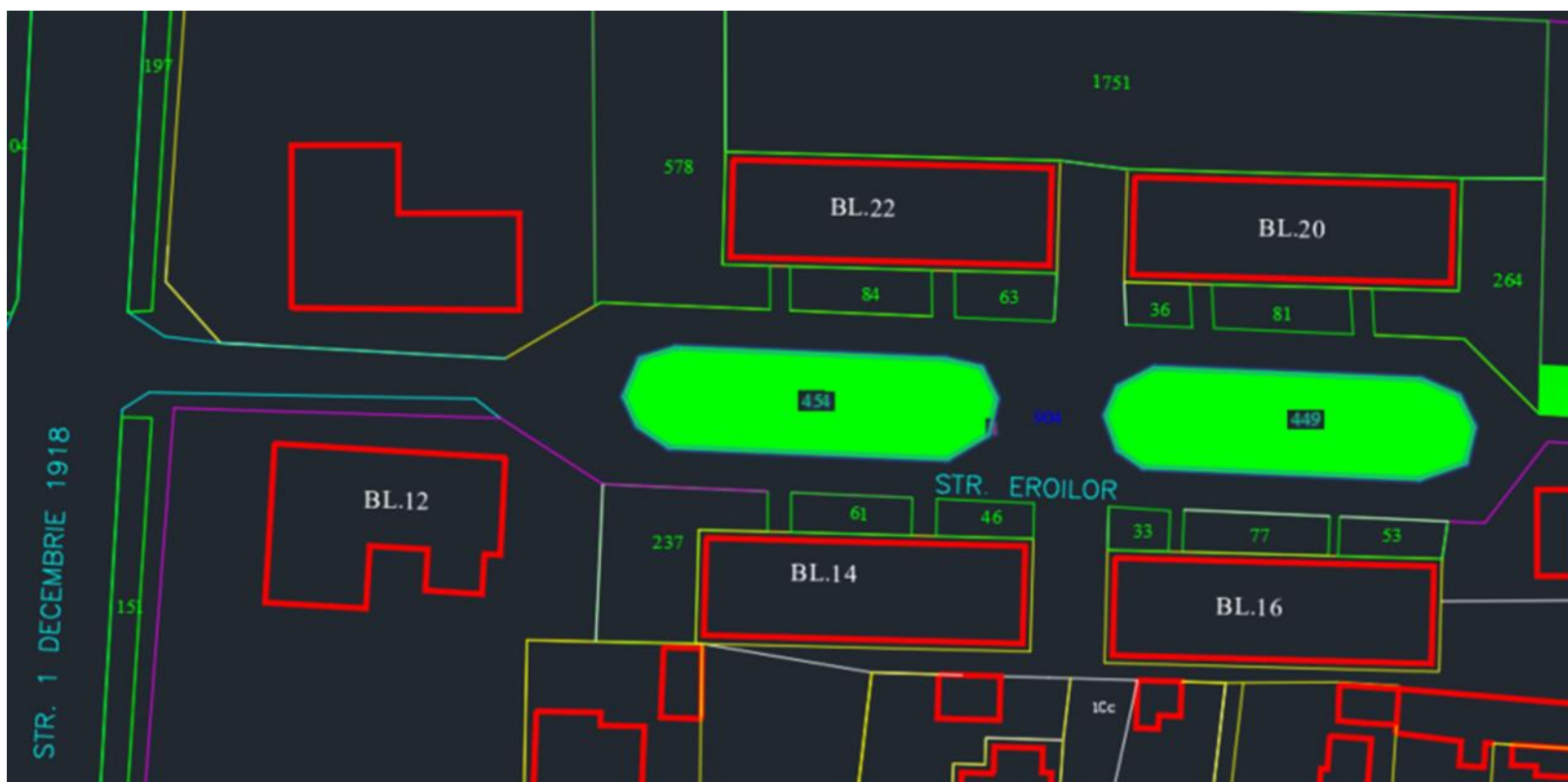
SCUAR

FIȘA SPAȚIULUI VERDE NR. 4

Judetul: Neamt
Localitatea: Roman
Cod siruta: 120879

1. SCHIȚA AMPLASAMENTULUI TERENULUI SPAȚIU VERDE

2. ADRESA Str. Eroilor Spatiu verde



3. DATE DESPRE TERENUL SPAȚIU VERDE

Proprietar/detinator teren spatiu verde	Tip proprietate	Mod administrare	Categoria de folosinta	Regl. urban Nr. parcela	Suprafata masurata (mp) Teren		Total Sp. Verde MP	Observatii
					Exclusiv	Indiviziune		
Orasul Roman	Prop. Publica	Adm. Pub.	CC	Spatiu verde	904,00	904,00	904,00	

4. DATE PRIVIND CONSTRUCȚIILE EXISTENTE PE TERENUL SPAȚIU VERDE

Nume si prenume proprietar constructii	Tip proprietate	Mod administrare	Numar corp constr.	Cod grupa destinatie	Suprafata construita la sol (mp)	Observatii
Total suprafață ocupată din terenul spațiu verde					0,00	

5. ECHIPAREA EDILITARĂ A TERENULUI

A - APA	C - CANAL	t - ENERGIE TERMICA	E - ENERGIE ELECTRICA	G - GAZ	T - TELEFON
X	X	X	X	X	X

6. DATE PRIVIND VEGETAȚIA EXISTENTĂ PE TERENUL SPAȚIU VERDE

NR. UNIC	DENUMIRE	CATEGORIE SP. VERDE	AMPLASAMENT	CAT. DE FOLOSINT A	REGIM JURIDI C	REGLEM URB. NR. PARCELA
4	Covor vegetal	Cu acces public nelimitat	Str. Eroilor	CC	Public	Spatiu verde

SPECII DE ARBORI

0	1	2	4	5	6	7	8
AMPLASAMENT 4	NR. UNIC	SPECIE DE ARBORI	DIAM CM	INAL. M	VARST A	VITAL	GR. INTR
STR. EROILOR	1	CASTAN	45	15	43	5	5
904 MP	2	CASTAN	40	12	38	5	5
	3	CASTAN	40	12	38	5	5
	4	CASTAN	40	12	38	5	5
	5	CASTAN	40	12	38	5	5
	6	CASTAN	40	12	38	5	5
	7	CASTAN	40	12	38	5	5
	8	OTETAR FALS	25	7	23	5	5
	9	OTETAR FALS	25	7	23	5	5
	10	MOLID	30	10	28	5	5
	11	CASTAN	50	15	48	5	5
	12	CASTAN	40	12	38	5	5
	13	CASTAN	40	12	38	5	5
	14	CASTAN	40	12	38	5	5
	15	CASTAN	30	10	28	5	5
	16	CASTAN	40	12	38	5	5
	17	CASTAN	40	12	38	5	5
	18	CASTAN	40	12	38	5	5

	19	CASTAN	40	12	38	5	5
	20	CASTAN	40	12	38	5	5
	21	CASTAN	40	12	38	5	5
	22	FRASIN	30	10	28	5	5
	23	FRASIN	45	15	43	5	5
	24	DUD	20	7	18	5	5
	25	VISIN	15	5	13	5	5
	26	TEI	60	15	58	5	5
	27	TEI	25	8	23	5	5
	28	TEI	25	8	23	5	5
	29	TEI	15	5	13	5	5

7. DOCUMENTE EMISE CU PRIVIRE LA TERENUL SPAȚIU VERDE ȘI CONSTRUCȚIILE EXISTENTE

SPATII VERZI CU ACCES PUBLIC NELIMITAT ART. 6 alin. 1 lit. a din ORDINUL 1466 /2010)

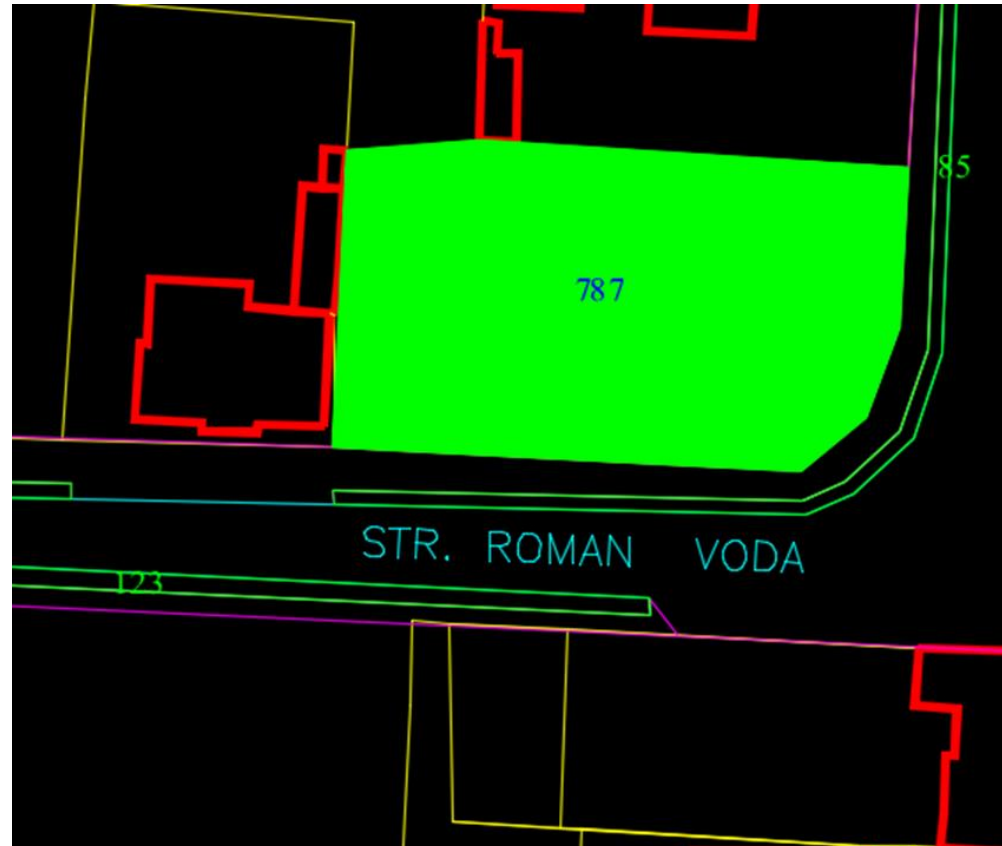
SCUAR

FIȘA SPAȚIULUI VERDE NR. 5

Judetul: Neamt
Localitatea: Roman
Cod siruta: 120879

1. SCHIȚA AMPLASAMENTULUI TERENULUI SPAȚIU VERDE

2. ADRESA Str. Roman Voda Spatiu verde



3. DATE DESPRE TERENUL SPAȚIU VERDE

Proprietar/detinător teren spațiu verde	Tip proprietate	Mod administrare	Categoria de folosință	Regl. urban Nr. parcela	Suprafața măsurată (mp) Teren		Total Sp. Verde MP	Observatii
					Exclusiv	Indiviziune		
Orasul Roman	Prop. Publica	Adm. Pub.	CC	Spațiu verde	787,00	787,00	787,00	

4. DATE PRIVIND CONSTRUCȚIILE EXISTENTE PE TERENUL SPAȚIU VERDE

Nume și prenume proprietar construcții	Tip proprietate	Mod administrare	Număr corp constr.	Cod grupă destinație	Suprafața construită la sol (mp)	Observatii
Total suprafață ocupată din terenul spațiu verde					0,00	

5. ECHIPAREA EDILITARĂ A TERENULUI

A - APA	C - CANAL	t - ENERGIE TERMICA	E - ENERGIE ELECTRICA	G - GAZ	T - TELEFON
X	X	X	X	X	X

6. DATE PRIVIND VEGETAȚIA EXISTENTĂ PE TERENUL SPAȚIU VERDE

NR. UNIC	DENUMIRE	CATEGORIE SP. VERDE	AMPLASAMENT	CAT. DE FOLOSINȚĂ A	REGIM JURIDIC C	REGLEM URB. NR. PARCELA
----------	----------	---------------------	-------------	---------------------	-----------------	-------------------------

5	Covor vegetal	Cu acces public nelimitat	Str. Roman Voda	CC	Public	Spatiu verde
---	---------------	---------------------------	-----------------	----	--------	--------------

SPECII DE ARBORI

1	2	3	4	5	6	7	8	9
AMPLASAMENT	SPECIE DE ARBORI	BUC	DIAM CM	INAL. M	VITALIT	VARSTA	GR. INTR	RISC POSIBIL
Str. Roman Voda								

ARBORI IZOLATI

1	2	3	4	5	6	7	8
AMPLASAMENT	SP. DE ARBORI	DIAM CM	INAL	VITALIT	VRSTA	GR. INTR	RISC POSIBIL
Str. Roman Voda							

ARBORI OCROTITI

1	2	3	4	5	6	7	8
AMPLASAMENT	SP. DE ARBORI	DIAM CM	INAL	VITALIT	VRSTA	GR. INTR	RISC POSIBIL
Str. Roman Voda							

TERENURI DEGRADATE

AMPLASAMENT	SUP. MP	CAT. DE FOLOSINT A	SPECII DE ARBORI	EVALUAREA GRADULUI DE INTRETINERE
Str. Roman Voda		CC		

7. DOCUMENTE EMISE CU PRIVIRE LA TERENUL SPAȚIU VERDE ȘI CONSTRUCȚIILE EXISTENTE

SPATII VERZI CU ACCES PUBLIC NELIMITAT ART. 6 alin. 1 lit. a din ORDINUL 1466 /2010)

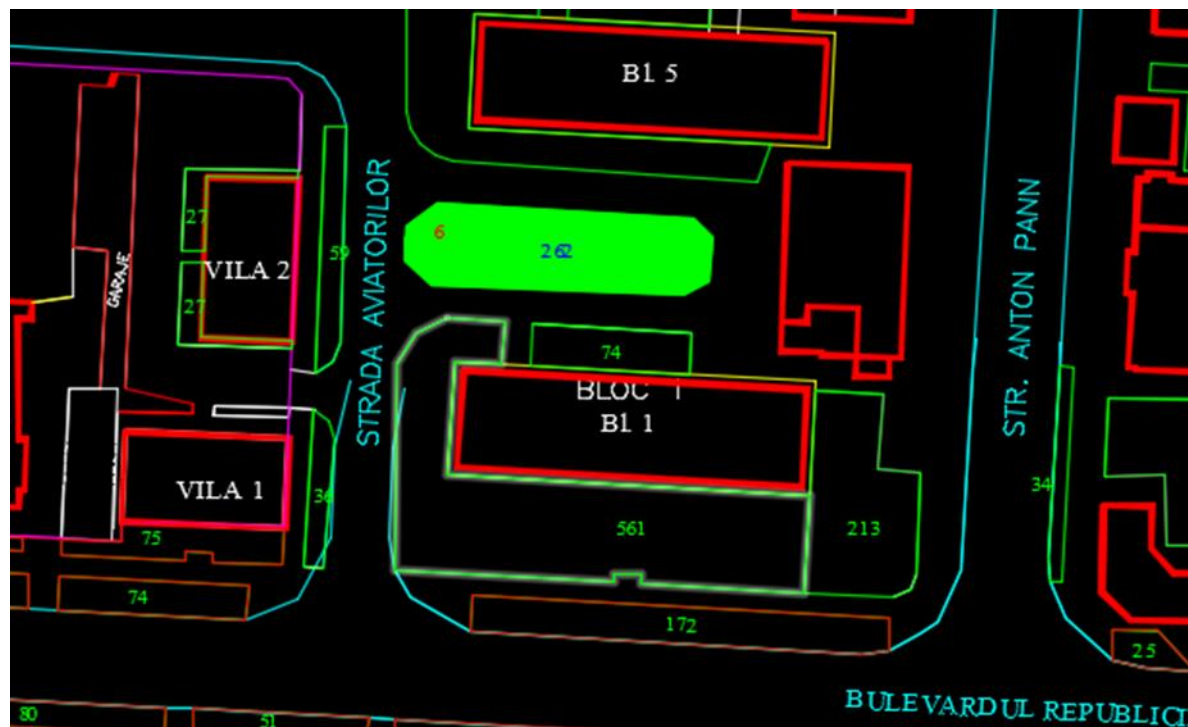
SCUAR

FIȘA SPAȚIULUI VERDE NR. 6

Judetul: Neamt
Localitatea: Roman
Cod siruta: 120879

1. SCHIȚA AMPLASAMENTULUI TERENULUI SPAȚIU VERDE

2. ADRESA Str.Aviatorilor Spatiu verde



3. DATE DESPRE TERENUL SPAȚIU VERDE

Proprietar/detinator teren spatiu verde	Tip proprietate	Mod administrare	Categoria de folosinta	Regl. urban Nr. parcela	Suprafata masurata (mp) Teren		Total Sp. Verde MP	Observatii
					Exclusiv	Indiviziune		
Orasul Roman	Prop. Publica	Adm. Pub.	CC	Spatiu verde	262,00	262,00	262,00	

4. DATE PRIVIND CONSTRUCȚIILE EXISTENTE PE TERENUL SPAȚIU VERDE

Nume si prenume proprietar constructii	Tip proprietate	Mod administrare	Numar corp constr.	Cod grupa destinatie	Suprafata construita la sol (mp)	Observatii
Total suprafață ocupată din terenul spațiu verde					0,00	

5. ECHIPAREA EDILITARĂ A TERENULUI

A - APA	C - CANAL	t - ENERGIE TERMICA	E - ENERGIE ELECTRICA	G - GAZ	T - TELEFON
X	X	X	X	X	X

6. DATE PRIVIND VEGETAȚIA EXISTENTĂ PE TERENUL SPAȚIU VERDE

NR. UNIC	DENUMIRE	CATEGORIE SP. VERDE	AMPLASAMENT	CAT. DE FOLOSINT A	REGIM JURIDI C	REGLEM URB. NR. PARCELA
6	Covor vegetal	Cu acces public nelimitat	Str.Aviatorilor	CC	Public	Spatiu verde

SPECII DE ARBORI

0	1	2	4	5	6	7	8
AMPLASAMENT 6	NR. UNIC	SPECIE DE ARBORI	DIAM CM	INAL. M	VARST A	VITAL	GR. INTR
STR. AVIATORILOR	1	MOLID	30	10	28	5	5
262 MP	2	MOLID	30	10	28	5	5
	3	CIRES	45	15	43	5	5
	4	FRASIN	30	10	28	5	5
	5	VISIN	20	7	18	5	5

ARBORI OCROTITI

1	2	3	4	5	6	7	8
AMPLASAMENT	SP. DE ARBORI	DIAM CM	INAL	VITALIT	VRSTA	GR. INTR	RISC POSIBI L

TERENURI DEGRADATE

AMPLASAMENT	SUP. MP	CAT. DE FOLOSINT A	SPECII DE ARBORI	EVALUAREA GRADULUI DE INTRETINERE
		CC		

7. DOCUMENTE EMISE CU PRIVIRE LA TERENUL SPAȚIU VERDE ȘI CONSTRUCȚIILE EXISTENTE

SPATII VERZI CU ACCES PUBLIC NELIMITAT ART. 6 alin. 1 lit. a din ORDINUL 1466 /2010)

SCUAR

FIȘA SPAȚIULUI VERDE NR. 7

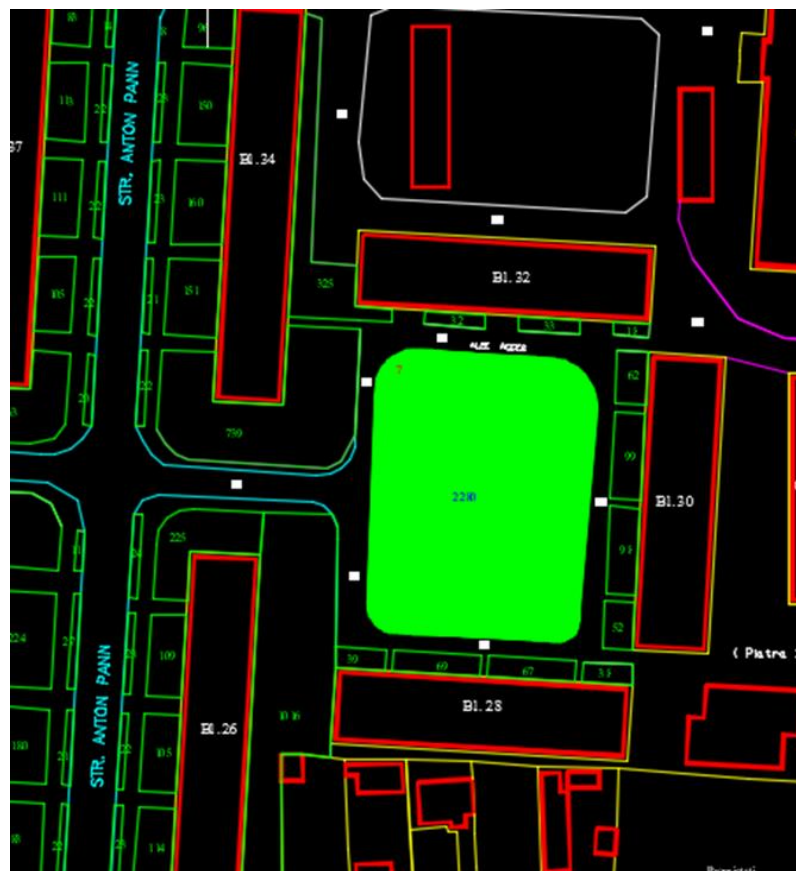
Judetul: Neamt
Localitatea: Roman
Cod siruta: 120879

1. SCHIȚA AMPLASAMENTULUI TERENULUI SPAȚIU VERDE

2. ADRESA

BL. 32 - 28

Spatiu verde



3. DATE DESPRE TERENUL SPAȚIU VERDE

Proprietar/detinator teren spatiu verde	Tip proprietate	Mod administrare	Categoria de folosinta	Regl. urban Nr. parcela	Suprafata masurata (mp) Teren		Total Sp. Verde MP	Observatii
					Exclusiv	Indiviziune		
Orasul Roman	Prop. Publica	Adm. Pub.	CC	Spatiu verde	2.280,00	2.280,00	2.280,00	

4. DATE PRIVIND CONSTRUCȚIILE EXISTENTE PE TERENUL SPAȚIU VERDE

Nume si prenume proprietar constructii	Tip proprietate	Mod administrare	Numar corp constr.	Cod grupa destinatie	Suprafata construita la sol (mp)	Observatii
Total suprafață ocupată din terenul spațiu verde					0,00	

5. ECHIPAREA EDILITARĂ A TERENULUI

A - APA	C - CANAL	t - ENERGIE TERMICA	E - ENERGIE ELECTRICA	G - GAZ	T - TELEFON
X	X	X	X	X	X

6. DATE PRIVIND VEGETAȚIA EXISTENTĂ PE TERENUL SPAȚIU VERDE

NR. UNIC	DENUMIRE	CATEGORIE SP. VERDE	AMPLASAMENT	CAT. DE FOLOSINTA	REGIM JURIDIC	REGLEM URB. NR. PARCELA
				A	C	

7	Covor vegetal	Cu acces public nelimitat	BL. 32 - 28	CC	Public	Spatiu verde
---	---------------	---------------------------	-------------	----	--------	--------------

SPECII DE ARBORI

1	2	3	4	5	6	7	8	9
AMPLASAMENT	SPECIE DE ARBORI	BUC	DIAM CM	INAL. M	VITALIT	VARSTA	GR. INTR	RISC POSIBIL
BL. 32 - 28								

ARBORI IZOLATI

1	2	3	4	5	6	7	8
AMPLASAMENT	SP. DE ARBORI	DIAM CM	INAL	VITALIT	VRSTA	GR. INTR	RISC POSIBIL
BL. 32 - 28							

ARBORI OCROTITI

1	2	3	4	5	6	7	8
AMPLASAMENT	SP. DE ARBORI	DIAM CM	INAL	VITALIT	VRSTA	GR. INTR	RISC POSIBIL
BL. 32 - 28							

TERENURI DEGRADATE

AMPLASAMENT	SUP. MP	CAT. DE FOLOSINT A	SPECII DE ARBORI	EVALUAREA GRADULUI DE INTRETINERE
BL. 32 - 28		CC		

7. DOCUMENTE EMISE CU PRIVIRE LA TERENUL SPAȚIU VERDE ȘI CONSTRUCȚIILE EXISTENTE

SPATII VERZI CU ACCES PUBLIC NELIMITAT ART. 6 alin. 1 lit. a din ORDINUL 1466 /2010)

SCUAR

FIȘA SPAȚIULUI VERDE NR. 8

Judetul: Neamt

Localitatea: Roman

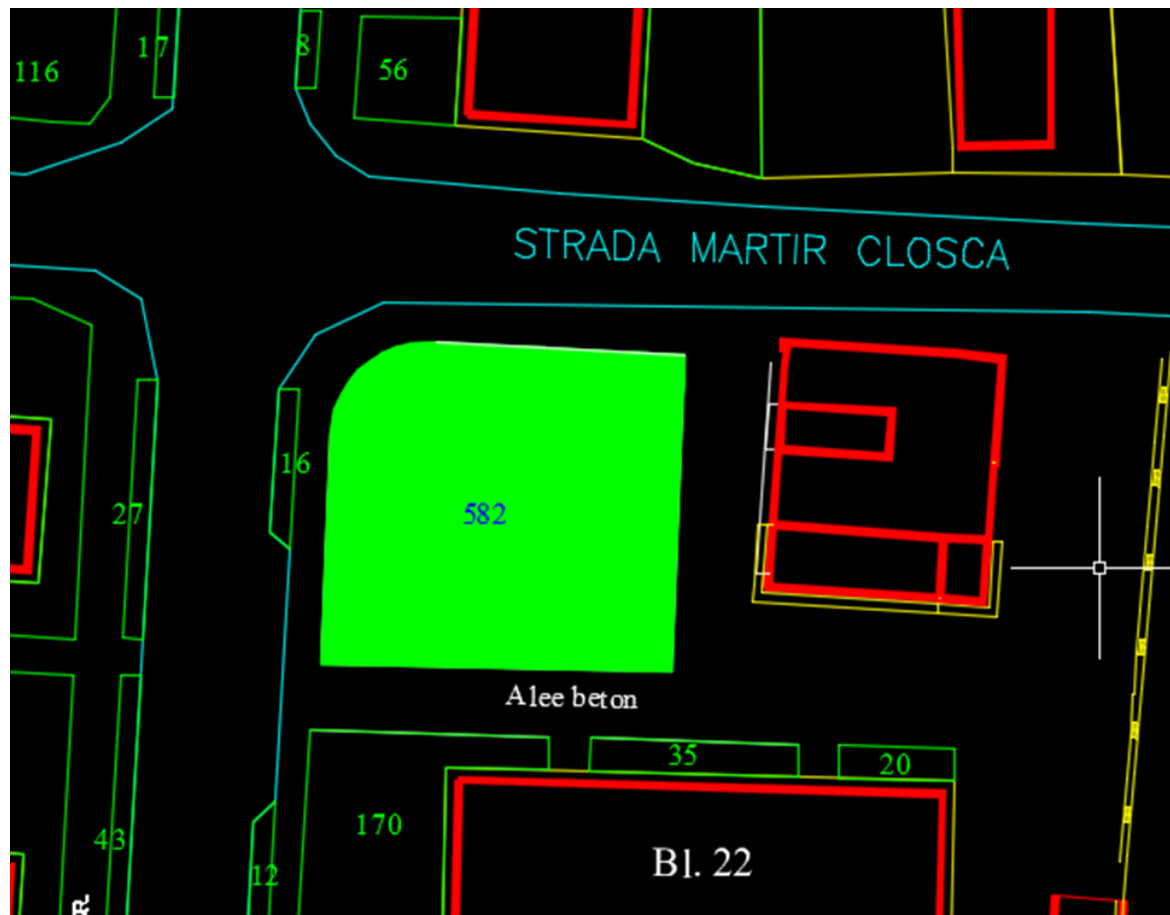
Cod siruta: 120879

1. SCHIȚA AMPLASAMENTULUI TERENULUI SPAȚIU VERDE

2. ADRESA

Str. Martir Closca

Spatiu verde



3. DATE DESPRE TERENUL SPAȚIU VERDE

Proprietar/detinator teren spatiu verde	Tip proprietate	Mod administrare	Categoria de folosinta	Regl. urban Nr. parcela	Suprafata masurata (mp) Teren		Total Sp. Verde MP	Observatii
					Exclusiv	Indiviziune		
Orasul Roman	Prop. Publica	Adm. Pub.	CC	Spatiu verde	582,00	582,00	582,00	

4. DATE PRIVIND CONSTRUCȚIILE EXISTENTE PE TERENUL SPAȚIU VERDE

Nume si prenume proprietar constructii	Tip proprietate	Mod administrare	Numar corp constr.	Cod grupa destinatie	Suprafata construita la sol (mp)	Observatii
Total suprafață ocupată din terenul spațiu verde					0,00	

5. ECHIPAREA EDILITARĂ A TERENULUI

A - APA	C - CANAL	t - ENERGIE TERMICA	E - ENERGIE ELECTRICA	G - GAZ	T - TELEFON
X	X	X	X	X	X

6. DATE PRIVIND VEGETAȚIA EXISTENTĂ PE TERENUL SPAȚIU VERDE

NR. UNIC	DENUMIRE	CATEGORIE SP. VERDE	AMPLASAMENT	CAT. DE FOLOSINT A	REGIM JURIDI C	REGLEM URB. NR. PARCELA
8	Covor vegetal	Cu acces public nelimitat	Str. Martir Closca	CC	Public	Spatiu verde

SPECII DE ARBORI

1	2	3	4	5	6	7	8	9
AMPLASAMENT	SPECIE DE ARBORI	BUC	DIAM CM	INAL. M	VITALIT	VARSTA	GR. INTR	RISC POSIBIL
Str. Martir Closca								

ARBORI IZOLATI

1	2	3	4	5	6	7	8
AMPLASAMENT	SP. DE ARBORI	DIAM CM	INAL	VITALIT	VRSTA	GR. INTR	RISC POSIBIL
Str. Martir Closca							

ARBORI OCROTITI

1	2	3	4	5	6	7	8
AMPLASAMENT	SP. DE ARBORI	DIAM CM	INAL	VITALIT	VRSTA	GR. INTR	RISC POSIBIL
Str. Martir Closca							

TERENURI DEGRADATE

AMPLASAMENT	SUP. MP	CAT. DE FOLOSINT A	SPECII DE ARBORI	EVALUAREA GRADULUI DE INTRETINERE
Str. Martir Closca		CC		

7. DOCUMENTE EMISE CU PRIVIRE LA TERENUL SPAȚIU VERDE ȘI CONSTRUCȚIILE EXISTENTE

SPATII VERZI CU ACCES PUBLIC NELIMITAT ART. 6 alin. 1 lit. a din ORDINUL 1466 /2010)

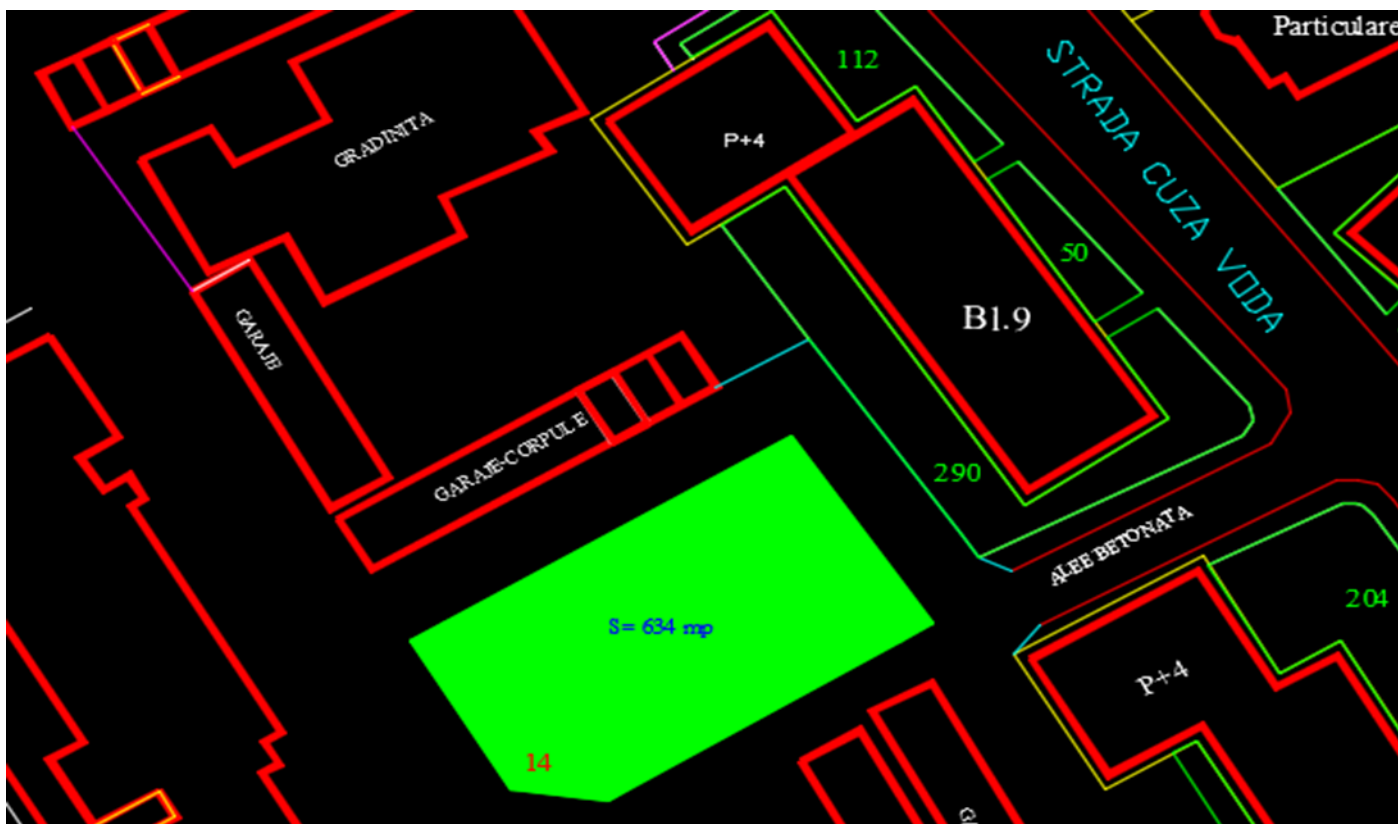
SCUAR

FIȘA SPAȚIULUI VERDE NR. 9

Judetul: Neamt
Localitatea: Roman
Cod siruta: 120879

1. SCHIȚA AMPLASAMENTULUI TERENULUI SPAȚIU VERDE

2. ADRESA Str. Cuza Voda Spatiu verde



3. DATE DESPRE TERENUL SPAȚIU VERDE

Proprietar/detinator teren spatiu verde	Tip proprietate	Mod administrare	Categoria de folosinta	Regl. urban Nr. parcela	Suprafata masurata (mp) Teren		Total Sp. Verde MP	Observatii
					Exclusiv	Indiviziune		
Orasul Roman	Prop. Publica	Adm. Pub.	CC	Spatiu verde	6.306,00	6.306,00	6.306,00	

4. DATE PRIVIND CONSTRUCȚIILE EXISTENTE PE TERENUL SPAȚIU VERDE

Nume si prenume proprietar constructii	Tip proprietate	Mod administrare	Numar corp constr.	Cod grupa destinatie	Suprafata construita la sol (mp)	Observatii
Total suprafață ocupată din terenul spațiu verde					0,00	

5. ECHIPAREA EDILITARĂ A TERENULUI

A - APA	C - CANAL	t - ENERGIE TERMICA	E - ENERGIE ELECTRICA	G - GAZ	T - TELEFON
X	X	X	X	X	X

6. DATE PRIVIND VEGETAȚIA EXISTENTĂ PE TERENUL SPAȚIU VERDE

NR. UNIC	DENUMIRE	CATEGORIE SP. VERDE	AMPLASAMENT	CAT. DE FOLOSINT A	REGIM JURIDI C	REGLEM URB. NR. PARCELA
9	Covor vegetal	Cu acces public nelimitat	Str. Cuza Voda	CC	Public	Spatiu verde

SPECII DE ARBORI

AMPLASAMENT 9	NR. UNIC	SPECIE DE ARBORI	DIAM CM	INAL. M	VARST A	VITAL	GR. INTR
STR. CUZA VODA	1	VISIN	20	7	18	5	5
634 MP	2	VISIN	20	7	18	5	5
	3	VISIN	20	7	18	5	5
	4	VISIN	20	7	18	5	5
	5	VISIN	20	7	18	5	5
	6	VISIN	20	7	18	5	5
	7	VISIN	20	7	18	5	5
	8	VISIN	20	7	18	5	5
	9	VISIN	20	7	18	5	5
	10	CATALPA	20	8	18	5	5
	11	CATALPA	20	8	18	5	5

ARBORI IZOLATI

1	2	3	4	5	6	7	8
AMPLASAMENT	SP. DE ARBORI	DIAM CM	INAL	VITALIT	VRSTA	GR. INTR	RISC POSIBI L

--	--	--	--	--	--	--	--

ARBORI OCROTITI

1	2	3	4	5	6	7	8
AMPLASAMENT	SP. DE ARBORI	DIAM CM	INAL	VITALIT	VRSTA	GR. INTR	RISC POSIBIL

TERENURI DEGRADATE

AMPLASAMENT	SUP. MP	CAT. DE FOLOSINT A	SPECII DE ARBORI	EVALUAREA GRADULUI DE INTRETINERE
		CC		

7. DOCUMENTE EMISE CU PRIVIRE LA TERENUL SPAȚIU VERDE ȘI CONSTRUCTIILE EXISTENTE

SPATII VERZI CU ACCES PUBLIC NELIMITAT ART. 6 alin. 1 lit. a din ORDINUL 1466 /2010)

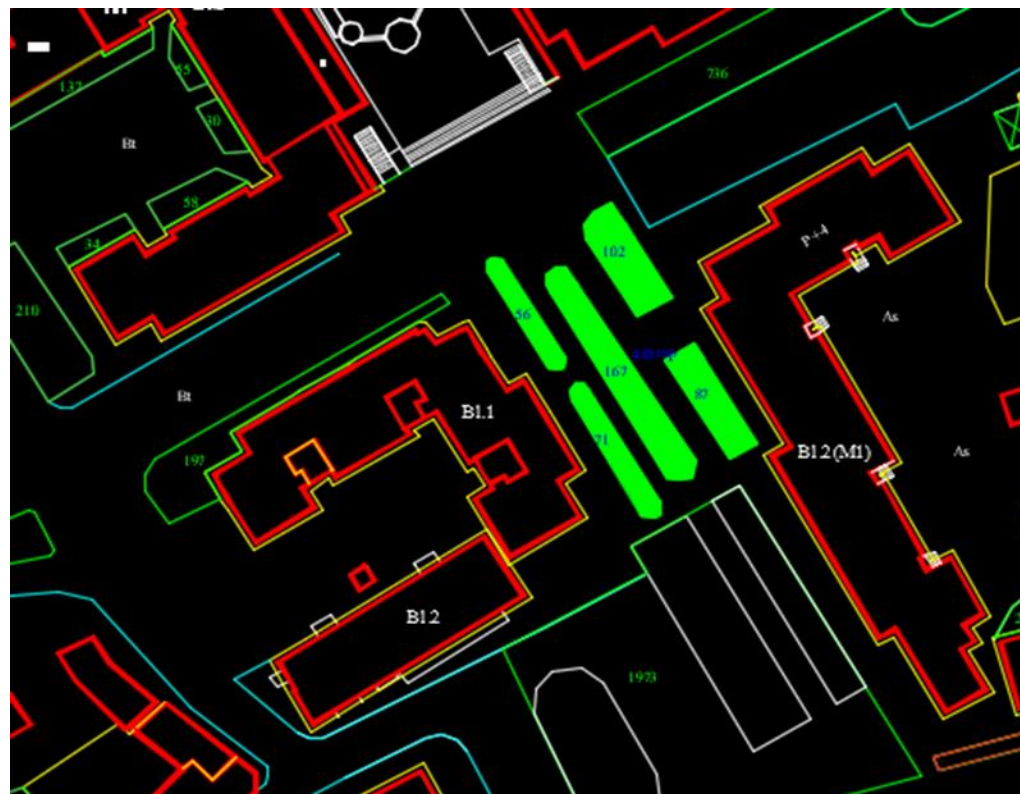
SCUAR

FIȘA SPAȚIULUI VERDE NR. 10

Judetul: Neamt
Localitatea: Roman
Cod siruta: 120879

1. SCHIȚA AMPLASAMENTULUI TERENULUI SPAȚIU VERDE

2. ADRESA Pietonal Stefan Cel Mare Spatiu verde



3. DATE DESPRE TERENUL SPAȚIU VERDE

Proprietar/detinator teren spatiu verde	Tip proprietate	Mod administrare	Categoria de folosinta	Regl. urban Nr. parcela	Suprafata masurata (mp) Teren		Total Sp. Verde MP	Observatii
					Exclusiv	Indiviziune		
Orasul Roman	Prop. Publica	Adm. Pub.	CC	Spatiu verde	485,00	485,00	485,00	

4. DATE PRIVIND CONSTRUCȚIILE EXISTENTE PE TERENUL SPAȚIU VERDE

Nume si prenume proprietar constructii	Tip proprietate	Mod administrare	Numar corp constr.	Cod grupa destinatie	Suprafata construita la sol (mp)	Observatii
Total suprafață ocupată din terenul spațiu verde					0,00	

5. ECHIPAREA EDILITARĂ A TERENULUI

A - APA	C - CANAL	t - ENERGIE TERMICA	E - ENERGIE ELECTRICA	G - GAZ	T - TELEFON
X	X	X	X	X	X

6. DATE PRIVIND VEGETAȚIA EXISTENTĂ PE TERENUL SPAȚIU VERDE

NR. UNIC	DENUMIRE	CATEGORIE SP. VERDE	AMPLASAMENT	CAT. DE FOLOSINT A	REGIM JURIDI C	REGLEM URB. NR. PARCELA
10	Covor vegetal	Cu acces public nelimitat	Pietonal Stefan Cel Mare	CC	Public	Spatiu verde

SPECII DE ARBORI

0	1	2	4	5	6	7	8
AMPLASAMENT 10	NR. UNIC	SPECIE DE ARBORI	DIAM CM	INAL. M	VARST A	VITAL	GR. INTR
PIETONAL STEFAN CEL MARE	1	CATALPA	20	7	18	5	5
485 MP	2	CATALPA	10	3	8	5	5
	3	CATALPA	20	7	18	5	5
	4	CATALPA	20	7	18	5	5
	5	CATALPA	20	7	18	5	5
	6	ULM	20	3	18	5	5
	7	CATALPA	20	7	18	5	5
	8	CATALPA	20	7	18	5	5
	9	CATALPA	20	7	18	5	5
	10	CATALPA	20	7	18	5	5
	11	ULM	20	3	18	5	5
	12	CATALPA	20	7	18	5	5
	13	CATALPA	20	7	18	5	5
	14	CATALPA	20	7	18	5	5
	15	ARTAR ROSU	10	3	5	5	5
	16	ARTAR ROSU	5	2	3	5	5
	17	ARTAR ROSU	5	2	3	5	5

	18	CATALPA	20	7	18	5	5
	19	CATALPA	20	7	18	5	5
	20	CIRES	20	6	18	5	5
	21	CIRES	10	3	8	5	5
	22	CORCODUS	10	3	8	5	5
	23	CATALPA	10	3	8	5	5
	24	CATALPA	10	3	8	5	5
	25	CIRES	15	5	13	5	5
	26	FRASIN	30	8	28	5	5
	27	CATALPA	10	3	8	5	5
	28	CIRES	15	5	13	5	5
	29	CATALPA	10	3	8	5	5
	30	CATALPA	10	3	8	5	5
	31	CATALPA	10	3	8	5	5
	32	CATALPA	10	3	8	5	5
	33	CATALPA	10	3	8	5	5
	34	CATALPA	10	3	8	5	5
	35	CATALPA	10	3	8	5	5
	36	CATALPA	10	3	8	5	5
	37	CATALPA	10	3	8	5	5
	38	CATALPA	10	3	8	5	5
	39	CATALPA	10	3	8	5	5
	40	CATALPA	20	7	18	5	5
	41	CATALPA	20	7	18	5	5
	42	CATALPA	20	7	18	5	5
	43	CATALPA	20	7	18	5	5
	44	CATALPA	20	7	18	5	5
	45	PAULOWNIA	10	3	5	5	5
	46	PAULOWNIA	10	3	5	5	5

	47	MAGNOLIA KOBUS	30	8	25	5	5
	48	MAGNOLIA KOBUS	30	8	25	5	5
	49	MAGNOLIA KOBUS	30	8	25	5	5

TERENURI DEGRADATE

AMPLASAMENT	SUP. MP	CAT. DE FOLOSINTA	SPECII DE ARBORI	EVALUAREA GRADULUI DE INTRETINERE
0		CC		

7. DOCUMENTE EMISE CU PRIVIRE LA TERENUL SPAȚIU VERDE ȘI CONSTRUCȚIILE EXISTENTE

SPATII VERZI CU ACCES PUBLIC NELIMITAT ART. 6 alin. 1 lit. a din ORDINUL 1466 /2010)

SCUAR

FIȘA SPAȚIULUI VERDE NR.

11

Judetul: Neamt

1. SCHIȚA AMPLASAMENTULUI TERENULUI SPAȚIU VERDE

Localitatea: Roman

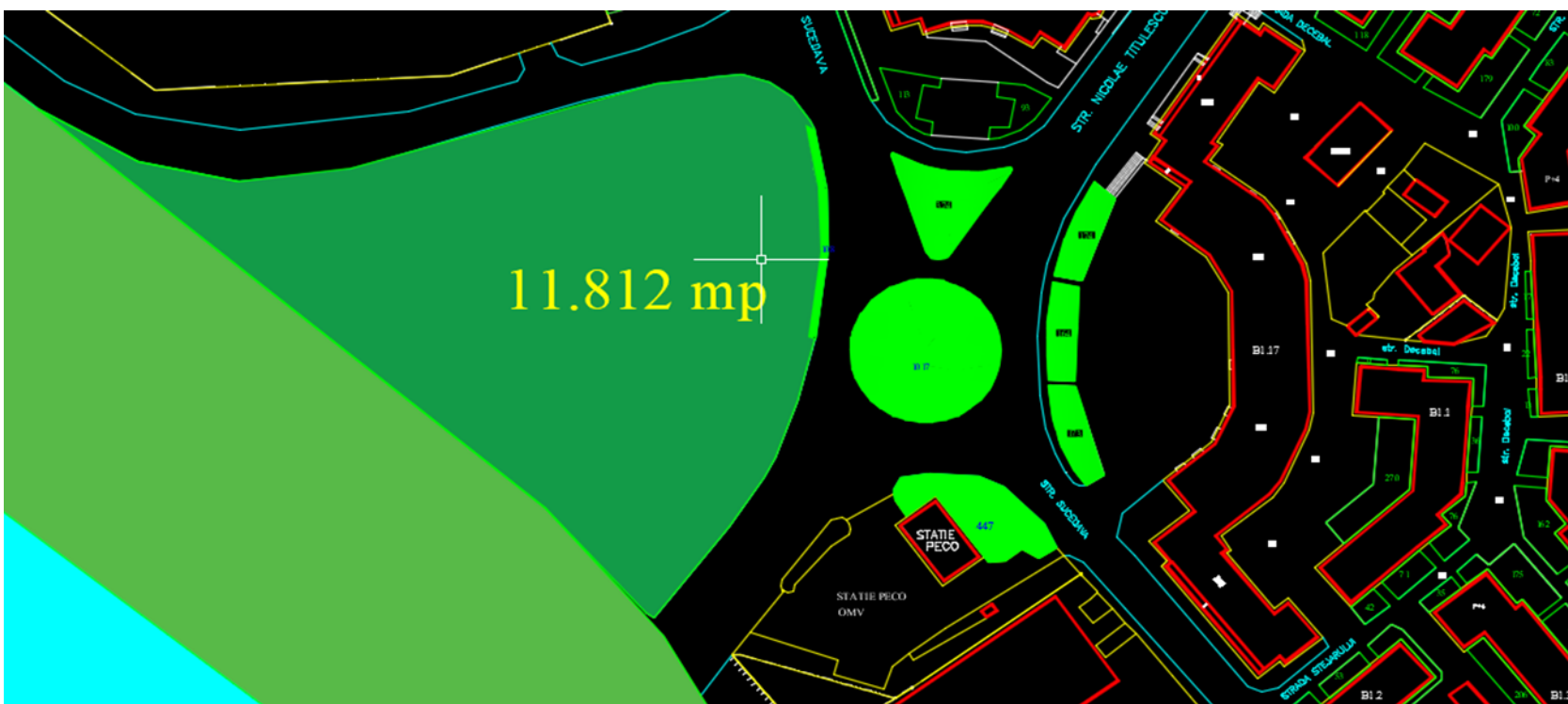
Intersectie Sucedava -

Cod siruta: 120879

2. ADRESA

Titulescu

Spatiu verde



3. DATE DESPRE TERENUL SPAȚIU VERDE

Proprietar/detinator teren spațiu verde	Tip proprietate	Mod administrare	Categoria de folosinta	Regl. urban Nr. parcela	Suprafata masurata (mp) Teren		Total Sp. Verde MP	Observatii
					Exclusiv	Indiviziune		
Orasul Roman	Prop. Publica	Adm. Pub.	CC	Spatiu verde	14.161,00	14.161,00	14.161,00	

4. DATE PRIVIND CONSTRUCȚIILE EXISTENTE PE TERENUL SPAȚIU VERDE

Nume si prenume proprietar constructii	Tip proprietate	Mod administrare	Numar corp constr.	Cod grupa destinatie	Suprafata construita la sol (mp)	Observatii
Total suprafață ocupată din terenul spațiu verde					0,00	

5. ECHIPAREA EDILITARĂ A TERENULUI

A - APA	C - CANAL	t - ENERGIE TERMICA	E - ENERGIE ELECTRIC A	G - GAZ	T - TELEFON
X	X	X	X	X	X

6. DATE PRIVIND VEGETAȚIA EXISTENTĂ PE TERENUL SPAȚIU

VERDE

NR. UNIC	DENUMIRE	CATEGORIE SP. VERDE	AMPLASAMENT	CAT. DE FOLOSINT A	REGIM JURIDI C	REGLEM URB. NR. PARCELA
11	Covor vegetal	Cu acces public nelimitat	Intersectie Sucedava - Titulescu	CC	Public	Spatiu verde

SPECII DE ARBORI

0	1	2	4	5	6	7	8
AMPLASAMENT 11	NR. UNIC	SPECIE DE ARBORI	DIAM CM	INAL. M	VARSTA	VITAL	GR. INTR
INTERSECTIE SUCEDAVA-TITULESCU	1	PALC SALCAMI APROXIMATIV 3000 BUC	20	7	18	5	3

ARBORI IZOLATI

1	2	3	4	5	6	7	8
AMPLASAMENT	SP. DE ARBORI	DIAM CM	INAL	VITALIT	VRSTA	GR. INTR	RISC POSIBI L
Intersectie Sucedava - Titulescu							

ARBORI OCROTITI

1	2	3	4	5	6	7	8
---	---	---	---	---	---	---	---

AMPLASAMENT	SP. DE ARBORI	DIAM CM	INAL	VITALIT	VRSTA	GR. INTR	RISC POSIBIL
Intersectie Sucedava - Titulescu							

TERENURI DEGRADATE

AMPLASAMENT	SUP. MP	CAT. DE FOLOSINTA	SPECII DE ARBORI	EVALUAREA GRADULUI DE INTRETINERE
Intersectie Sucedava - Titulescu		CC		

7. DOCUMENTE EMISE CU PRIVIRE LA TERENUL SPAȚIU VERDE ȘI CONSTRUCȚIILE EXISTENTE

SPATII VERZI CU ACCES PUBLIC NELIMITAT ART. 6 alin. 1 lit. a din ORDINUL 1466 /2010)

SCUAR

FIȘA SPAȚIULUI VERDE NR. 12

**Judetul: Neamt
Localitatea: Roman**

1. SCHIȚA AMPLASAMENTULUI TERENULUI SPAȚIU VERDE

Cod siruta: 120879

2. ADRESA Str. Panaite Donici Spatiu verde



3. DATE DESPRE TERENUL SPAȚIU VERDE

Proprietar/detinator teren spatiu verde	Tip proprietate	Mod administrare	Categoria de folosinta	Regl. urban Nr. parcela	Suprafata masurata (mp) Teren		Total Sp. Verde MP	Observatii
					Exclusiv	Indiviziune		
Orasul Roman	Prop. Publica	Adm. Pub.	CC	Spatiu verde	300,00	300,00	300,00	

4. DATE PRIVIND CONSTRUCȚIILE EXISTENTE PE TERENUL SPAȚIU VERDE

Nume si prenume proprietar constructii	Tip proprietate	Mod administrare	Numar corp constr.	Cod grupa destinatie	Suprafata construita la sol (mp)	Observatii
Total suprafață ocupată din terenul spațiu verde					0,00	

5. ECHIPAREA EDILITARĂ A TERENULUI

A - APA	C - CANAL	t - ENERGIE TERMICA	E - ENERGIE ELECTRICA	G - GAZ	T - TELEFON
X	X	X	X	X	X

6. DATE PRIVIND VEGETAȚIA EXISTENTĂ PE TERENUL SPAȚIU VERDE

NR. UNIC	DENUMIRE	CATEGORIE SP. VERDE	AMPLASAMENT	CAT. DE FOLOSINT A	REGIM JURIDI C	REGLEM URB. NR. PARCELA
12	Covor vegetal	Cu acces public nelimitat	Str. Panaite Donici	CC	Public	Spatiu verde

SPECII DE ARBORI

1	2	3	4	5	6	7	8	9
AMPLASAMENT	SPECIE DE ARBORI	BUC	DIAM CM	INAL. M	VITALIT	VARSTA	GR. INTR	RISC POSIBIL
Str. Panaite Donici								

ARBORI IZOLATI

1	2	3	4	5	6	7	8
AMPLASAMENT	SP. DE ARBORI	DIAM CM	INAL	VITALIT	VRSTA	GR. INTR	RISC POSIBIL
Str. Panaite Donici							

ARBORI OCROTITI

1	2	3	4	5	6	7	8
---	---	---	---	---	---	---	---

AMPLASAMENT	SP. DE ARBORI	DIAM CM	INAL	VITALIT	VRSTA	GR. INTR	RISC POSIBIL
Str. Panaite Donici							

TERENURI DEGRADATE

AMPLASAMENT	SUP. MP	CAT. DE FOLOSINT A	SPECII DE ARBORI	EVALUAREA GRADULUI DE INTRETINERE
Str. Panaite Donici		CC		

7. DOCUMENTE EMISE CU PRIVIRE LA TERENUL SPAȚIU VERDE ȘI CONSTRUCȚIILE EXISTENTE

SPATII VERZI CU ACCES PUBLIC NELIMITAT ART. 6 alin. 1 lit. a din ORDINUL 1466 /2010)

SCUAR

FIȘA SPAȚIULUI VERDE NR. 13

Judetul: Neamt

Localitatea: Roman

Cod siruta: 120879

1. SCHIȚA AMPLASAMENTULUI TERENULUI SPAȚIU VERDE

2. ADRESA

Str. Martir Closca

Spatiu verde



3. DATE DESPRE TERENUL SPAȚIU VERDE

Proprietar/detinator teren spatiu verde	Tip proprietate	Mod administrare	Categoria de folosinta	Regl. urban Nr. parcela	Suprafata masurata (mp) Teren		Total Sp. Verde MP	Observatii
					Exclusiv	Indiviziune		
Orasul Roman	Prop. Publica	Adm. Pub.	CC	Spatiu verde	376,00	376,00	376,00	

4. DATE PRIVIND CONSTRUCȚIILE EXISTENTE PE TERENUL SPAȚIU VERDE

Nume si prenume proprietar constructii	Tip proprietate	Mod administrare	Numar corp constr.	Cod grupa destinatie	Suprafata construita la sol (mp)	Observatii
Total suprafață ocupată din terenul spațiu verde					0,00	

5. ECHIPAREA EDILITARĂ A TERENULUI

A - APA	C - CANAL	t - ENERGIE TERMICA	E - ENERGIE ELECTRICA	G - GAZ	T - TELEFON
X	X	X	X	X	X

6. DATE PRIVIND VEGETAȚIA EXISTENTĂ PE TERENUL SPAȚIU VERDE

NR. UNIC	DENUMIRE	CATEGORIE SP. VERDE	AMPLASAMENT	CAT. DE FOLOSINT A	REGIM JURIDIC	REGLEM URB. NR. PARCELA
13	Covor vegetal	Cu acces public nelimitat	Str. Martir Closca	CC	Public	Spatiu verde

SPECII DE ARBORI

1	2	3	4	5	6	7	8	9
AMPLASAMENT	SPECIE DE ARBORI	BUC	DIAM CM	INAL. M	VITALIT	VARSTA	GR. INTR	RISC POSIBIL
Str. Martir Closca								

ARBORI IZOLATI

1	2	3	4	5	6	7	8
AMPLASAMENT	SP. DE ARBORI	DIAM CM	INAL	VITALIT	VRSTA	GR. INTR	RISC POSIBIL
Str. Martir Closca							

ARBORI OCROTITI

1	2	3	4	5	6	7	8
AMPLASAMENT	SP. DE ARBORI	DIAM CM	INAL	VITALIT	VRSTA	GR. INTR	RISC POSIBIL
Str. Martir Closca							

TERENURI DEGRADATE

AMPLASAMENT	SUP. MP	CAT. DE FOLOSINT A	SPECII DE ARBORI	EVALUAREA GRADULUI DE INTRETINERE
Str. Martir Closca		CC		

7. DOCUMENTE EMISE CU PRIVIRE LA TERENUL SPAȚIU VERDE ȘI CONSTRUCTIILE EXISTENTE

SPATII VERZI CU ACCES PUBLIC NELIMITAT ART. 6 alin. 1 lit. a din ORDINUL 1466 /2010)

SCUAR

FIȘA SPAȚIULUI VERDE NR. 14

Judetul: Neamt
Localitatea: Roman

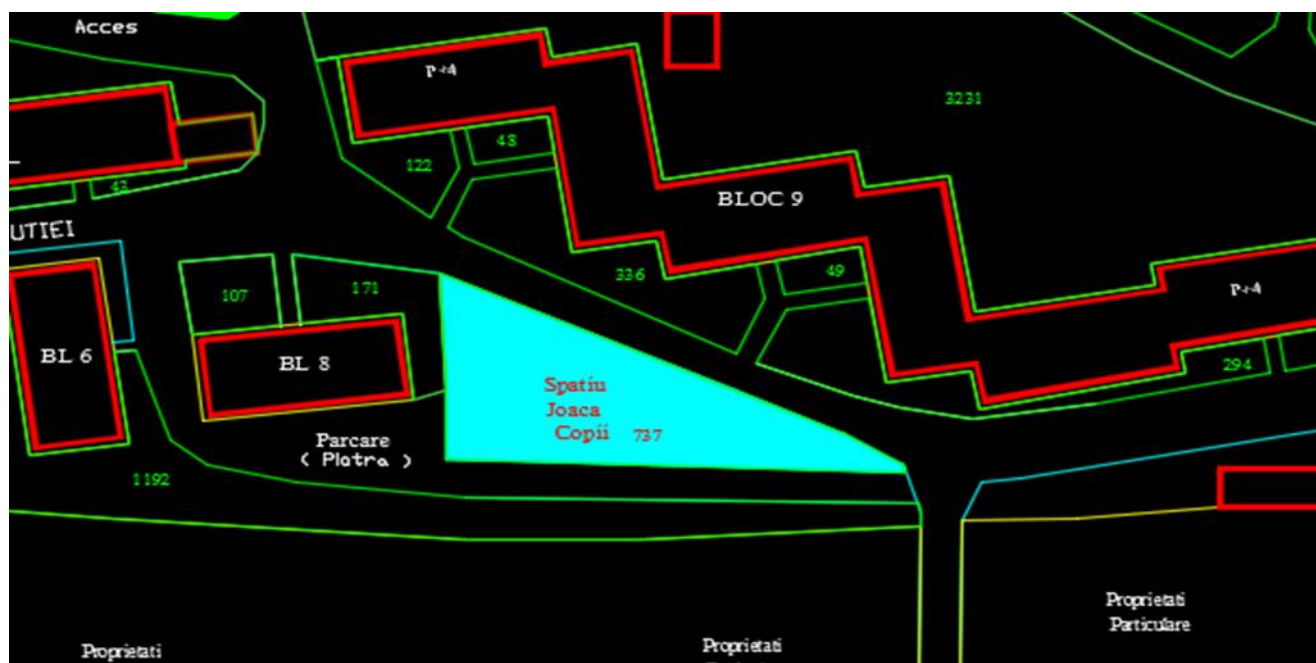
1. SCHIȚA AMPLASAMENTULUI TERENULUI SPAȚIU VERDE

Cod siruta: 120879

2. ADRESA

Aleea Revolutiei

Loc de joaca



3. DATE DESPRE TERENUL SPAȚIU VERDE

Proprietar/detinator teren spatiu verde	Tip proprietate	Mod administrare	Categoria de folosinta	Regl. urban Nr. parcela	Suprafata masurata (mp) Teren		Total Sp. Verde MP	Observatii
					Exclusiv	Indiviziune		
Orasul Roman	Prop. Publica	Adm. Pub.	CC	Loc de joaca	737,00	737,00	737,00	

4. DATE PRIVIND CONSTRUCȚIILE EXISTENTE PE TERENUL SPAȚIU VERDE

Nume si prenume proprietar constructii	Tip proprietate	Mod administrare	Numar corp constr.	Cod grupa destinatie	Suprafata construita la sol (mp)	Observatii
Total suprafață ocupată din terenul spațiu verde					0,00	

5. ECHIPAREA EDILITARĂ A TERENULUI

A - APA	C - CANAL	t - ENERGIE TERMICA	E - ENERGIE ELECTRICA	G - GAZ	T - TELEFON
X	X	X	X	X	X

6. DATE PRIVIND VEGETAȚIA EXISTENTĂ PE TERENUL SPAȚIU VERDE

NR. UNIC	DENUMIRE	CATEGORIE SP. VERDE	AMPLASAMENT	CAT. DE FOLOSINT A	REGIM JURIDI C	REGLEM URB. NR. PARCELA
14	Covor vegetal	Cu acces public nelimitat	Aleea Revolutiei	CC	Public	Loc de joaca

SPECII DE ARBORI

1	2	3	4	5	6	7	8	9
AMPLASAMENT	SPECIE DE ARBORI	BUC	DIAM CM	INAL. M	VITALIT	VARSTA	GR. INTR	RISC POSIBIL
Aleea Revolutiei								

ARBORI IZOLATI

1	2	3	4	5	6	7	8
AMPLASAMENT	SP. DE ARBORI	DIAM CM	INAL	VITALIT	VRSTA	GR. INTR	RISC POSIBIL
Aleea Revolutiei							

ARBORI OCROTITI

1	2	3	4	5	6	7	8
AMPLASAMENT	SP. DE ARBORI	DIAM CM	INAL	VITALIT	VRSTA	GR. INTR	RISC POSIBIL
Aleea Revolutiei							

TERENURI DEGRADATE

AMPLASAMENT	SUP. MP	CAT. DE FOLOSINT A	SPECII DE ARBORI	EVALUAREA GRADULUI DE INTRETINERE
Aleea Revolutiei		CC		

7. DOCUMENTE EMISE CU PRIVIRE LA TERENUL SPAȚIU VERDE ȘI CONSTRUCȚIILE EXISTENTE

SPATII VERZI CU ACCES PUBLIC NELIMITAT ART. 6 alin. 1 lit. a din ORDINUL 1466 /2010)

SCUAR

FIȘA SPAȚIULUI VERDE NR. 17

Judetul: Neamt

Localitatea: Roman

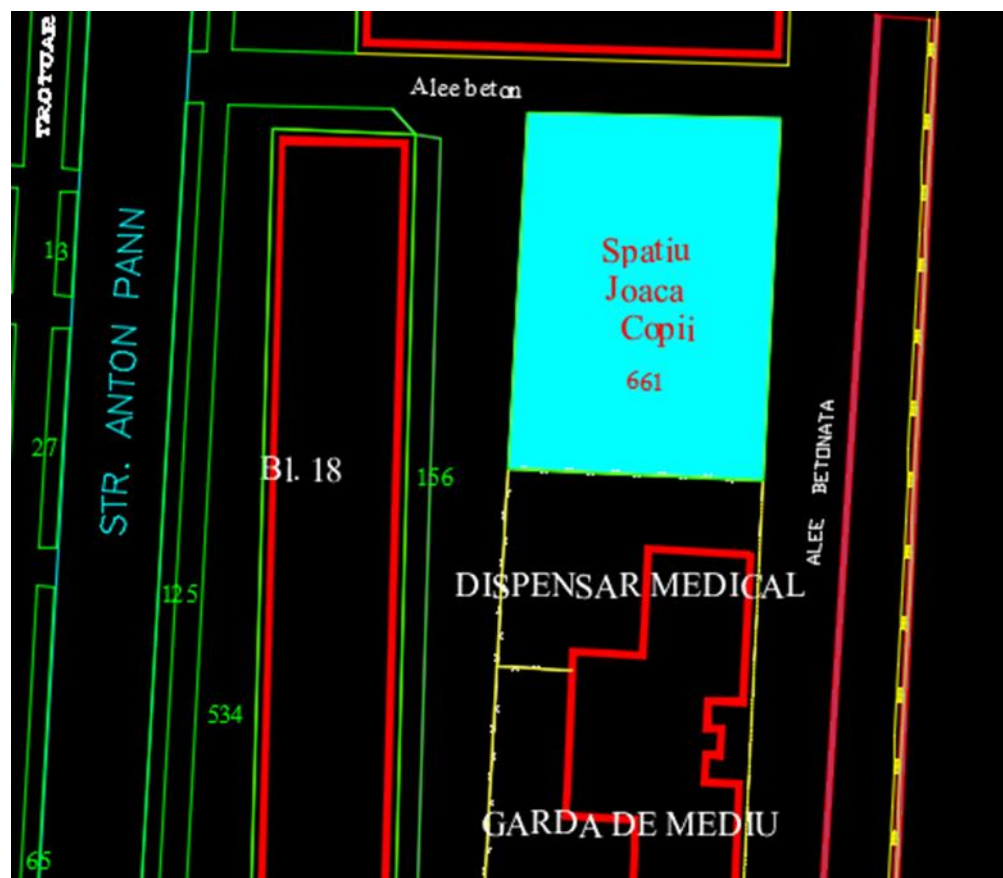
Cod siruta: 120879

1. SCHIȚA AMPLASAMENTULUI TERENULUI SPAȚIU VERDE

2. ADRESA

Str.Anton Pan

Loc de joaca



3. DATE DESPRE TERENUL SPAȚIU VERDE

Proprietar/detinator teren spatiu verde	Tip proprietate	Mod administrare	Categoria de folosinta	Regl. urban Nr. parcela	Suprafata masurata (mp) Teren		Total Sp. Verde MP	Observatii
					Exclusiv	Indiviziune		
Orasul Roman	Prop. Publica	Adm. Pub.	CC	Loc de joaca	661,00	661,00	661,00	

4. DATE PRIVIND CONSTRUCȚIILE EXISTENTE PE TERENUL SPAȚIU VERDE

Nume si prenume proprietar constructii	Tip proprietate	Mod administrare	Numar corp constr.	Cod grupa destinatie	Suprafata construita la sol (mp)	Observatii
Total suprafață ocupată din terenul spațiu verde					0,00	

5. ECHIPAREA EDILITARĂ A TERENULUI

A - APA	C - CANAL	t - ENERGIE TERMICA	E - ENERGIE ELECTRICA	G - GAZ	T - TELEFON
X	X	X	X	X	X

6. DATE PRIVIND VEGETAȚIA EXISTENTĂ PE TERENUL SPAȚIU VERDE

NR. UNIC	DENUMIRE	CATEGORIE SP. VERDE	AMPLASAMENT	CAT. DE FOLOSINT A	REGIM JURIDI C	REGLEM URB. NR. PARCELA
17	Covor vegetal	Cu acces public nelimitat	Str.Anton Pan	CC	Public	Loc de joaca

SPECII DE ARBORI

0	1	2	4	5	6	7	8
AMPLASAMENT 18	NR. UNIC	SPECIE DE ARBORI	DIAM CM	INAL. M	VARST A	VITAL	GR. INTR
STR. ANTON PANN	1	PALTIN	45	15	43	5	5
661 MP	2	THUJA	5	2	3	5	5
	3	THUJA	15	5	13	5	5
	4	THUJA	15	5	13	5	5
	5	TEI	40	15	38	5	5

ARBORI IZOLATI

1	2	3	4	5	6	7	8
AMPLASAMENT	SP. DE ARBORI	DIAM CM	INAL	VITALIT	VRSTA	GR. INTR	RISC POSIBIL
Str.Anton Pan							

ARBORI OCROTITI

1	2	3	4	5	6	7	8
---	---	---	---	---	---	---	---

AMPLASAMENT	SP. DE ARBORI	DIAM CM	INAL	VITALIT	VRSTA	GR. INTR	RISC POSIBIL
Str.Anton Pan							

TERENURI DEGRADATE

AMPLASAMENT	SUP. MP	CAT. DE FOLOSINT A	SPECII DE ARBORI	EVALUAREA GRADULUI DE INTRETINERE
Str.Anton Pan		CC		

7. DOCUMENTE EMISE CU PRIVIRE LA TERENUL SPAȚIU VERDE ȘI CONSTRUCTIILE EXISTENTE

SPATII VERZI CU ACCES PUBLIC NELIMITAT ART. 6 alin. 1 lit. a din ORDINUL 1466 /2010)

SCUAR

FIȘA SPAȚIULUI VERDE NR. 16

Judetul: Neamt
Localitatea: Roman

1. SCHIȚA AMPLASAMENTULUI TERENULUI SPAȚIU VERDE

Cod siruta: 120879

2. ADRESA Str. T. Vladimirescu Loc de joaca



3. DATE DESPRE TERENUL SPAȚIU VERDE

Proprietar/detinator teren spatiu verde	Tip proprietate	Mod administrare	Categoria de folosinta	Regl. urban Nr. parcela	Suprafata masurata (mp) Teren		Total Sp. Verde MP	Observatii
					Exclusiv	Indiviziune		
Orasul Roman	Prop. Publica	Adm. Pub.	CC	Loc de joaca	751,00	751,00	751,00	

4. DATE PRIVIND CONSTRUCȚIILE EXISTENTE PE TERENUL SPAȚIU VERDE

Nume si prenume proprietar constructii	Tip proprietate	Mod administrare	Numar corp constr.	Cod grupa destinatie	Suprafata construita la sol (mp)	Observatii
Total suprafață ocupată din terenul spațiu verde					0,00	

5. ECHIPAREA EDILITARĂ A TERENULUI

A - APA	C - CANAL	t - ENERGIE TERMICA	E - ENERGIE ELECTRICA	G - GAZ	T - TELEFON
X	X	X	X	X	X

6. DATE PRIVIND VEGETAȚIA EXISTENTĂ PE TERENUL SPAȚIU VERDE

NR. UNIC	DENUMIRE	CATEGORIE SP. VERDE	AMPLASAMENT	CAT. DE FOLOSINT A	REGIM JURIDI C	REGLEM URB. NR. PARCELA
16	Covor vegetal	Cu acces public nelimitat	Str. T. Vladimirescu	CC	Public	Loc de joaca

SPECII DE ARBORI

0	1	2	4	5	6	7	8
AMPLASAMENT	NR. UNIC	SPECIE DE ARBORI	DIAM CM	INAL. M	VARST A	VITAL	GR. INTR
STR.TUDOR VLADIMIRESCU	1	CASTAN	20	7	18	5	5
751 MP	2	FRASIN	40	12	38	5	5
	3	FRASIN	30	10	28	5	5
	4	VISIN	20	6	18	5	5

ARBORI IZOLATI

1	2	3	4	5	6	7	8
AMPLASAMENT	SP. DE ARBORI	DIAM CM	INAL	VITALIT	VRSTA	GR. INTR	RISC POSIBI L
Str. T. Vladimirescu							

ARBORI OCROTITI

1	2	3	4	5	6	7	8
AMPLASAMENT	SP. DE ARBORI	DIAM CM	INAL	VITALIT	VRSTA	GR. INTR	RISC POSIBI L
Str. T. Vladimirescu							

TERENURI DEGRADATE

AMPLASAMENT	SUP. MP	CAT. DE FOLOSINT A	SPECII DE ARBORI	EVALUAREA GRADULUI DE INTRETINERE
Str. T. Vladimirescu		CC		

7. DOCUMENTE EMISE CU PRIVIRE LA TERENUL SPAȚIU VERDE ȘI CONSTRUCTIILE EXISTENTE

SPATII VERZI CU ACCES PUBLIC NELIMITAT ART. 6 alin. 1 lit. a din ORDINUL 1466 /2010)
FIȘA SPAȚIULUI VERDE NR. 20

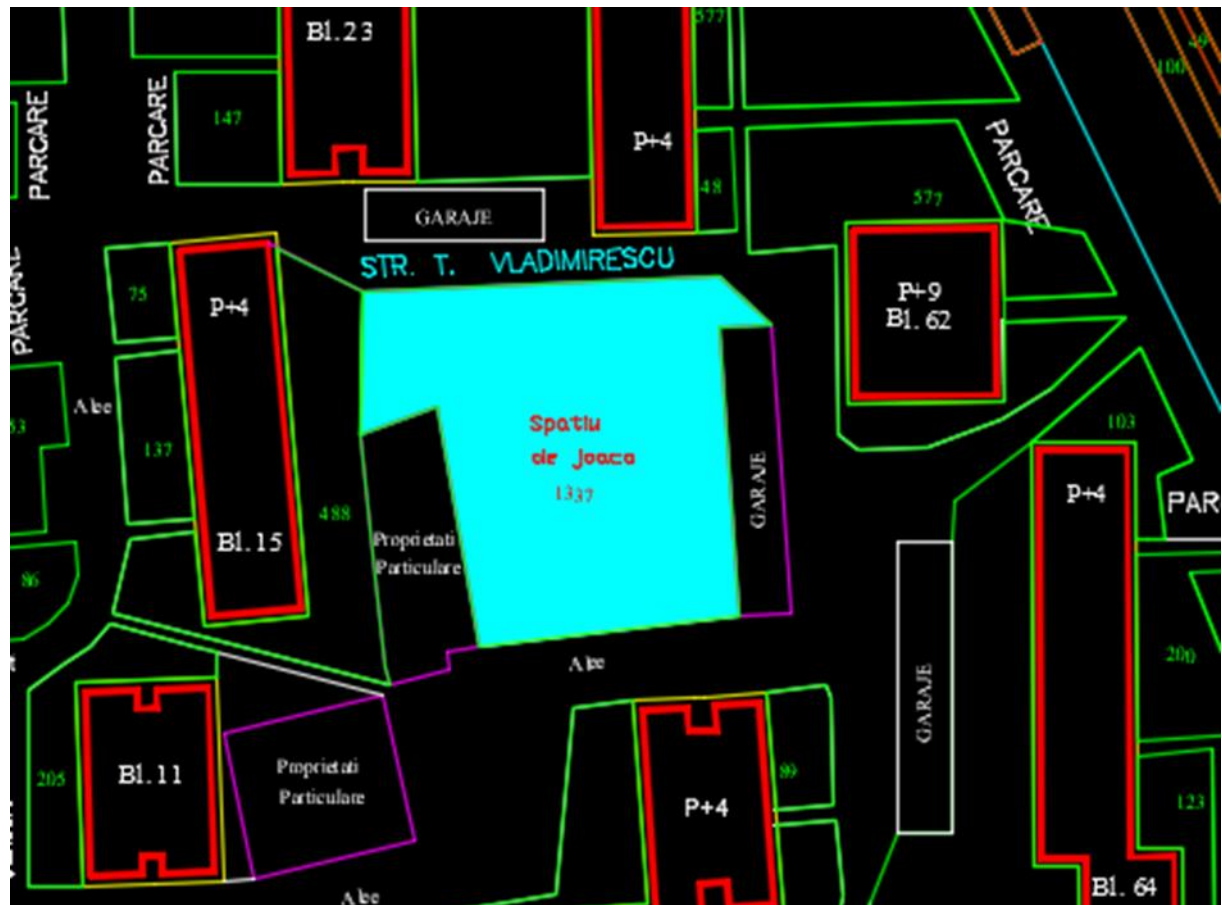
SCUAR

Judetul: Neamt
Localitatea: Roman

Cod siruta: 120879

1. SCHIȚA AMPLASAMENTULUI TERENULUI SPAȚIU VERDE

2. ADRESA Str. T. Vladimirescu Loc de joaca



3. DATE DESPRE TERENUL SPAȚIU VERDE

Proprietar/detinator teren spatiu verde	Tip proprietate	Mod administrare	Categoria de folosinta	Regl. urban Nr. parcela	Suprafata masurata (mp) Teren		Total Sp. Verde MP	Ob
					Exclusiv	Indiviziune		
Orasul Roman	Prop. Publica	Adm. Pub.	CC	Loc de joaca	1.337,00	1.337,00	1.337,00	

4. DATE PRIVIND CONSTRUCȚIILE EXISTENTE PE TERENUL SPAȚIU VERDE

Nume si prenume proprietar constructii	Tip proprietate	Mod administrare	Numar corp constr.	Cod grupa destinatie	Suprafata construita la sol (mp)	Observatii
Total suprafață ocupată din terenul spațiu verde					0,00	

5. ECHIPAREA EDILITARĂ A TERENULUI

A - APA	C - CANAL	t - ENERGIE TERMICA	E - ENERGIE ELECTRICA	G - GAZ	T - TELEFON
X	X	X	X	X	X

6. DATE PRIVIND VEGETAȚIA EXISTENTĂ PE TERENUL SPAȚIU VERDE

NR. UNIC	DENUMIRE	CATEGORIE SP. VERDE	AMPLASAMENT	CAT. DE FOLOSINTA	REGIM JURIDIC	REGI NR. P
20	Covor vegetal	Cu acces public nelimitat	Str. T. Vladimirescu	CC	Public	Loc

SPECII DE ARBORI

0	1	2	4	5	6	7	8
AMPLASAMENT	NR. UNIC	SPECIE DE ARBORI	DIAM CM	INAL. M	VARSTA	VITAL	GR. INTR
STR.TUDOR VLADIMIRESCU	1	FRASIN	20	7	18	5	5
1337 MP	2	FRASIN	20	7	18	5	5
	3	SALCIE	30	8	28	5	5

ARBORI IZOLATI

1	2	3	4	5	6	7	8
AMPLASAMENT	SP. DE ARBORI	DIAM CM	INAL	VITALIT	VRSTA	GR. INTR	RISC POSIBIL
Str. T. Vladimirescu							

ARBORI OCROTITI

1	2	3	4	5	6	7	8
---	---	---	---	---	---	---	---

AMPLASAMENT	SP. DE ARBORI	DIAM CM	INAL	VITALIT	VRSTA	GR. INTR	RISC POSIBIL
Str. T. Vladimirescu							

TERENURI DEGRADATE

AMPLASAMENT	SUP. MP	CAT. DE FOLOSINTA	SPECII DE ARBORI	EVALUAREA GRADULUI DE INTRETINERE
Str. T. Vladimirescu		CC		

7. DOCUMENTE EMISE CU PRIVIRE LA TERENUL SPAȚIU VERDE ȘI CONSTRUCȚIILE EXISTENTE

SPATII VERZI CU ACCES PUBLIC NELIMITAT ART. 6 alin. 1 lit. a din ORDINUL 1466 /2010)

SCUAR

FIȘA SPAȚIULUI VERDE NR. 18

Judetul: Neamt

Localitatea: Roman

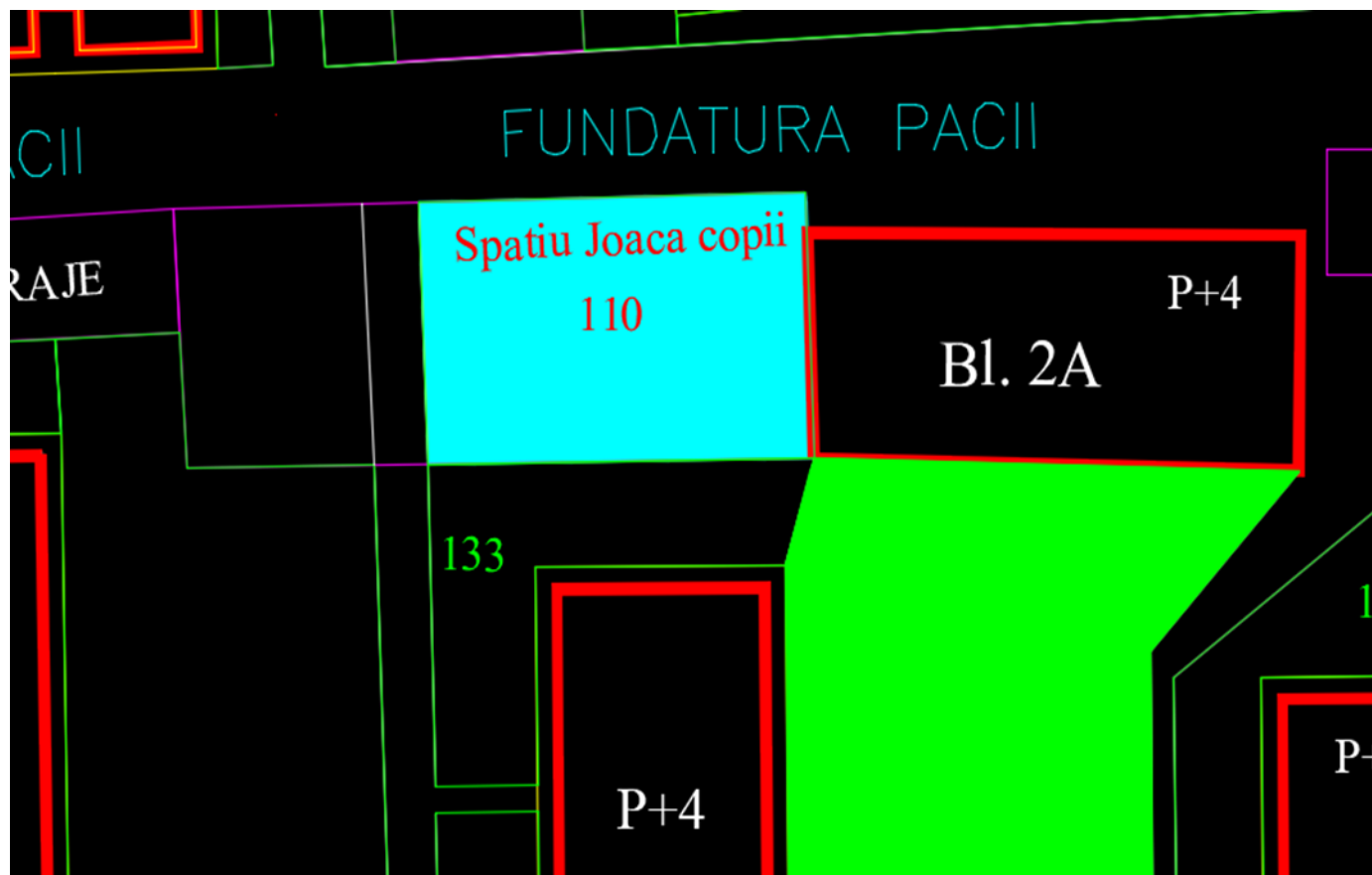
Cod siruta: 120879

1. SCHIȚA AMPLASAMENTULUI TERENULUI SPAȚIU VERDE

2. ADRESA

Str. Fundatura Pacii

Loc de joaca



3. DATE DESPRE TERENUL SPAȚIU VERDE

Proprietar/detinator teren spatiu verde	Tip proprietate	Mod administrare	Categoria de folosinta	Regl. urban Nr. parcela	Suprafata masurata (mp) Teren		Total Sp. Verde MP	Ob
					Exclusiv	Indiviziune		
Orasul Roman	Prop. Publica	Adm. Pub.	CC	Loc de joaca	110,00	110,00	110,00	

4. DATE PRIVIND CONSTRUCȚIILE EXISTENTE PE TERENUL SPAȚIU VERDE

Nume si prenume proprietar constructii	Tip proprietate	Mod administrare	Numar corp constr.	Cod grupa destinatie	Suprafata construita la sol (mp)	Observatii
Total suprafață ocupată din terenul spațiu verde					0,00	

5. ECHIPAREA EDILITARĂ A TERENULUI

A - APA	C - CANAL	t - ENERGIE TERMICA	E - ENERGIE ELECTRICA	G - GAZ	T - TELEFON
X	X	X	X	X	X

6. DATE PRIVIND VEGETAȚIA EXISTENTĂ PE TERENUL SPAȚIU VERDE

NR. UNIC	DENUMIRE	CATEGORIE SP. VERDE	AMPLASAMENT	CAT. DE FOLOSINTA	REGIM JURIDIC	REGI NR. P
18	Covor vegetal	Cu acces public nelimitat	Str. Fundatura Pacii	CC	Public	Loc

SPECII DE ARBORI

0	1	2	4	5	6	7	8
AMPLASAMENT 22	NR. UNIC	SPECIE DE ARBORI	DIAM CM	INAL. M	VARSTA	VITAL	GR. INTR
STR. FUNDATURA PACII	1	CASTAN	25	8	23	5	5
110 MP	2	OTETAR FALS	25	8	23	5	5

ARBORI IZOLATI

1	2	3	4	5	6	7	8
AMPLASAMENT	SP. DE ARBORI	DIAM CM	INAL	VITALIT	VRSTA	GR. INTR	RISC POSIBIL
Str. Fundatura Pacii							

ARBORI OCROTITI

1	2	3	4	5	6	7	8
AMPLASAMENT	SP. DE ARBORI	DIAM CM	INAL	VITALIT	VRSTA	GR. INTR	RISC POSIBIL

Str. Fundatura Pacii						
----------------------	--	--	--	--	--	--

TERENURI DEGRADATE

AMPLASAMENT	SUP. MP	CAT. DE FOLOSINTA	SPECII DE ARBORI	EVALUAREA GRADULUI DE INTRETINERE
Str. Fundatura Pacii		CC		

7. DOCUMENTE EMISE CU PRIVIRE LA TERENUL SPAȚIU VERDE ȘI CONSTRUCȚIILE EXISTENTE

SPATII VERZI CU ACCES PUBLIC NELIMITAT ART. 6 alin. 1 lit. a din ORDINUL 1466 /2010)

SCUAR

FIȘA SPAȚIULUI VERDE NR. 19

Judetul: Neamt

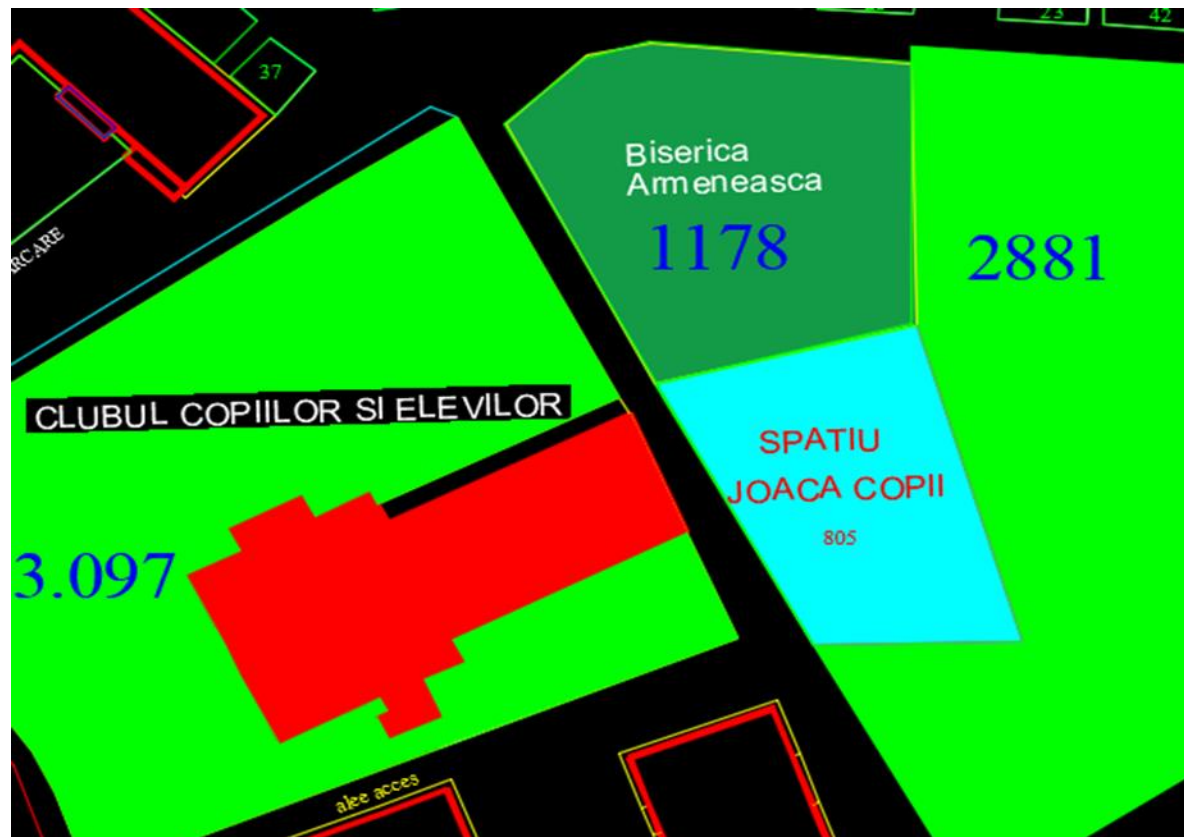
Localitatea: Roman

1. SCHIȚA AMPLASAMENTULUI TERENULUI SPAȚIU VERDE

Cod siruta: 120879

2. ADRESA Vis a Vis de Clubul Copiilor

Loc de joaca



3. DATE DESPRE TERENUL SPAȚIU VERDE

Proprietar/detinator teren spatiu verde	Tip proprietate	Mod administrare	Categoria de folosinta	Regl. urban Nr. parcela	Suprafata masurata (mp) Teren		Total Sp. Verde MP	Ob
					Exclusiv	Indiviziune		
Orasul Roman	Prop. Publica	Adm. Pub.	CC	Loc de joaca	805,00	805,00	805,00	

4. DATE PRIVIND CONSTRUCȚIILE EXISTENTE PE TERENUL SPAȚIU VERDE

Nume si prenume proprietar constructii	Tip proprietate	Mod administrare	Numar corp constr.	Cod grupa destinatie	Suprafata construita la sol (mp)	Observatii
Total suprafață ocupată din terenul spațiu verde					0,00	

5. ECHIPAREA EDILITARĂ A TERENULUI

A - APA	C - CANAL	t - ENERGIE TERMICA	E - ENERGIE ELECTRICA	G - GAZ	T - TELEFON
X	X	X	X	X	X

6. DATE PRIVIND VEGETAȚIA EXISTENTĂ PE TERENUL SPAȚIU VERDE

NR. UNIC	DENUMIRE	CATEGORIE SP. VERDE	AMPLASAMENT	CAT. DE FOLOSINTA	REGIM JURIDIC	REGI NR. P
19	Covor vegetal	Cu acces public nelimitat	Vis a Vis de Clubul Copiilor	CC	Public	Loc

SPECII DE ARBORI

0	1	2	4	5	6	7	8
AMPLASAMENT 23	NR. UNIC	SPECIE DE ARBORI	DIAM CM	INAL. M	VARSTA	VITAL	GR. INTR
STR. VIS A VIS CLUBUL COPIILOR	1	CASTAN	20	7	18	5	5
805 MP							

ARBORI IZOLATI

1	2	3	4	5	6	7	8
AMPLASAMENT	SP. DE ARBORI	DIAM CM	INAL	VITALIT	VRSTA	GR. INTR	RISC POSIBIL
#REF!							

ARBORI OCROTITI

1	2	3	4	5	6	7	8
---	---	---	---	---	---	---	---

AMPLASAMENT	SP. DE ARBORI	DIAM CM	INAL	VITALIT	VRSTA	GR. INTR	RISC POSIBIL
Vis a Vis de Clubul Copiilor							

TERENURI DEGRADATE

AMPLASAMENT	SUP. MP	CAT. DE FOLOSINTA	SPECII DE ARBORI	EVALUAREA GRADULUI DE INTRETINERE
Vis a Vis de Clubul Copiilor		CC		

7. DOCUMENTE EMISE CU PRIVIRE LA TERENUL SPAȚIU VERDE ȘI CONSTRUCȚIILE EXISTENTE

SPATII VERZI CU ACCES PUBLIC NELIMITAT ART. 6 alin. 1 lit. a din ORDINUL 1466 /2010)

SCUAR

FIȘA SPAȚIULUI VERDE NR. 20

Judetul: Neamt
Localitatea: Roman

1. SCHIȚA AMPLASAMENTULUI TERENULUI SPAȚIU VERDE

Cod siruta: 120879

2. ADRESA

Str. N. Titulescu

Loc de joaca



3. DATE DESPRE TERENUL SPAȚIU VERDE

Proprietar/detinator teren spatiu verde	Tip proprietate	Mod administrare	Categoria de folosinta	Regl. urban Nr. parcela	Suprafata masurata (mp) Teren		Total Sp. Verde MP	Observatii
					Exclusiv	Indiviziune		
Orasul Roman	Prop. Publica	Adm. Pub.	CC	Loc de joaca	429,00	429,00	429,00	

4. DATE PRIVIND CONSTRUCȚIILE EXISTENTE PE TERENUL SPAȚIU VERDE

Nume si prenume proprietar constructii	Tip proprietate	Mod administrare	Numar corp constr.	Cod grupa destinatie	Suprafata construita la sol (mp)	Observatii
Total suprafață ocupată din terenul spațiu verde					0,00	

5. ECHIPAREA EDILITARĂ A TERENULUI

A - APA	C - CANAL	t - ENERGIE TERMICA	E - ENERGIE ELECTRICA	G - GAZ	T - TELEFON
---------	-----------	---------------------	-----------------------	---------	-------------

X	X	X	X	X	X
---	---	---	---	---	---

6. DATE PRIVIND VEGETAȚIA EXISTENTĂ PE TERENUL SPAȚIU VERDE

NR. UNIC	DENUMIRE	CATEGORIE SP. VERDE	AMPLASAMENT	CAT. DE FOLOSINT A	REGIM JURIDI C	REGLEM URB. NR. PARCELA
20	Covor vegetal	Cu acces public nelimitat	Str. N. Titulescu	CC	Public	Loc de joaca

SPECII DE ARBORI

0	1	2	4	5	6	7	8
AMPLASAMENT 25	NR. UNIC	SPECIE DE ARBORI	DIAM CM	INAL. M	VARST A	VITAL	GR. INTR
STR. NICOLAE TITULESCU	1	FRASIN	25	8	23	5	5
429 MP	2	FRASIN	20	7	18	5	5
	3	DUD	20	7	18	5	5
	4	TEI	40	15	38	5	5
	5	FRASIN	20	7	18	5	5
	6	FRASIN	25	8	23	5	5
	7	FRASIN	20	7	18	5	5
	8	CARPEN	20	7	18	5	5
	9	CARPEN	15	5	13	5	5
	10	VISIN	30	6	28	5	5
	11	VISIN	20	6	18	5	5
	12	NUC	30	10	28	5	5
	13	VISIN	20	6	18	5	5

ARBORI IZOLATI

1	2	3	4	5	6	7	8
AMPLASAMENT	SP. DE ARBORI	DIAM CM	INAL	VITALIT	VRSTA	GR. INTR	RISC POSIBIL
Str. N. Titulescu							

ARBORI OCROTITI

1	2	3	4	5	6	7	8
AMPLASAMENT	SP. DE ARBORI	DIAM CM	INAL	VITALIT	VRSTA	GR. INTR	RISC POSIBIL
Str. N. Titulescu							

TERENURI DEGRADATE

AMPLASAMENT	SUP. MP	CAT. DE FOLOSINT A	SPECII DE ARBORI	EVALUAREA GRADULUI DE INTRETINERE
Str. N. Titulescu		CC		

7. DOCUMENTE EMISE CU PRIVIRE LA TERENUL SPAȚIU VERDE ȘI CONSTRUCTIILE EXISTENTE

SPATII VERZI CU ACCES PUBLIC NELIMITAT ART. 6 alin. 1 lit. a din ORDINUL 1466 /2010)

SCUAR

FIȘA SPAȚIULUI VERDE NR. 21

Judetul: Neamt
Localitatea: Roman

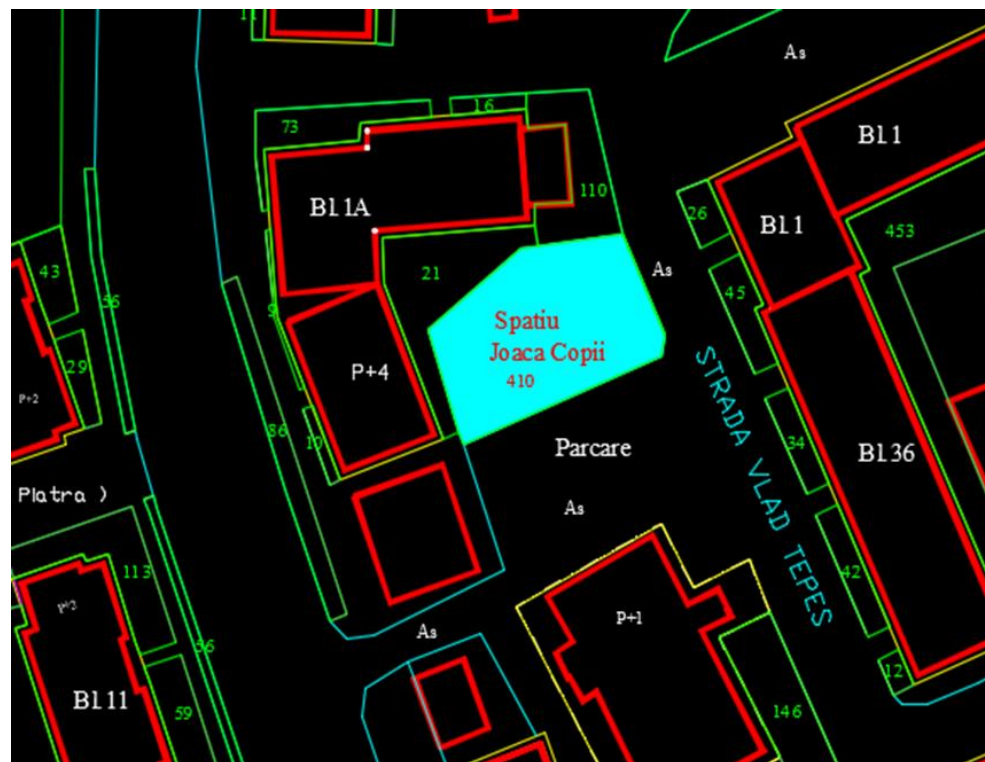
1. SCHIȚA AMPLASAMENTULUI TERENULUI SPAȚIU VERDE

Cod siruta: 120879

2. ADRESA

Str. Vlad Tepes

Loc de joaca



3. DATE DESPRE TERENUL SPAȚIU VERDE

Proprietar/detinator teren spatiu verde	Tip proprietate	Mod administrare	Categoria de folosinta	Regl. urban Nr. parcela	Suprafata masurata (mp) Teren		Total Sp. Verde MP	Observatii
					Exclusiv	Indiviziune		
Orasul Roman	Prop. Publica	Adm. Pub.	CC	Loc de joaca	410,00	410,00	410,00	

4. DATE PRIVIND CONSTRUCȚIILE EXISTENTE PE TERENUL SPAȚIU VERDE

Nume si prenume proprietar constructii	Tip proprietate	Mod administrare	Numar corp constr.	Cod grupa destinatie	Suprafata construita la sol (mp)	Observatii
Total suprafață ocupată din terenul spațiu verde					0,00	

5. ECHIPAREA EDILITARĂ A TERENULUI

A - APA	C - CANAL	t - ENERGIE TERMICA	E - ENERGIE ELECTRIC	G - GAZ	T - TELEFON
---------	-----------	---------------------	----------------------	---------	-------------

			A		
X	X	X	X	X	X

6. DATE PRIVIND VEGETAȚIA EXISTENTĂ PE TERENUL SPAȚIU VERDE

NR. UNIC	DENUMIRE	CATEGORIE SP. VERDE	AMPLASAMENT	CAT. DE FOLOSINT A	REGIM JURIDI C	REGLEM URB. NR. PARCELA
21	Covor vegetal	Cu acces public nelimitat	Str. Vlad Tepes	CC	Public	Loc de joaca

SPECII DE ARBORI

0	1	2	4	5	6	7	8
AMPLASAMENT	NR. UNIC	SPECIE DE ARBORI	DIAM CM	INAL. M	VARST A	VITAL	GR. INTR
STR. VLAD TEPES	1	CORCODUS	20	6	18	5	5
410 MP							

ARBORI IZOLATI

1	2	3	4	5	6	7	8
AMPLASAMENT	SP. DE ARBORI	DIAM CM	INAL	VITALIT	VRSTA	GR. INTR	RISC POSIBI L
Str. Vlad Tepes							

ARBORI OCROTITI

1	2	3	4	5	6	7	8
AMPLASAMENT	SP. DE ARBORI	DIAM CM	INAL	VITALIT	VRSTA	GR. INTR	RISC POSIBIL
Str. Vlad Tepes							

TERENURI DEGRADATE

AMPLASAMENT	SUP. MP	CAT. DE FOLOSINTA	SPECII DE ARBORI	EVALUAREA GRADULUI DE INTRETINERE
Str. Vlad Tepes		CC		

7. DOCUMENTE EMISE CU PRIVIRE LA TERENUL SPAȚIU VERDE ȘI CONSTRUCTIILE EXISTENTE

SPATII VERZI CU ACCES PUBLIC NELIMITAT ART. 6 alin. 1 lit. a din ORDINUL 1466 /2010)

SCUAR

FIȘA SPAȚIULUI VERDE NR. 22

**Judetul: Neamt
Localitatea: Roman**

1. SCHIȚA AMPLASAMENTULUI TERENULUI SPAȚIU VERDE

Cod siruta: 120879

2. ADRESA

Str. Sucedava

Loc de joaca



3. DATE DESPRE TERENUL SPAȚIU VERDE

Proprietar/detinator teren spatiu verde	Tip proprietate	Mod administrare	Categoria de folosinta	Regl. urban Nr. parcela	Suprafata masurata (mp) Teren		Total Sp. Verde MP	Observatii
					Exclusiv	Indiviziune		
Orasul Roman	Prop. Publica	Adm. Pub.	CC	Loc de joaca	562,00	562,00	562,00	

4. DATE PRIVIND CONSTRUCȚIILE EXISTENTE PE TERENUL SPAȚIU VERDE

Nume si prenume proprietar constructii	Tip proprietate	Mod administrare	Numar corp constr.	Cod grupa destinatie	Suprafata construita la sol (mp)	Observatii
Total suprafață ocupată din terenul spațiu verde					0,00	

5. ECHIPAREA EDILITARĂ A TERENULUI

A - APA	C - CANAL	t - ENERGIE TERMICA	E - ENERGIE ELECTRICA	G - GAZ	T - TELEFON
X	X	X	X	X	X

6. DATE PRIVIND VEGETAȚIA EXISTENTĂ PE TERENUL SPAȚIU VERDE

NR. UNIC	DENUMIRE	CATEGORIE SP. VERDE	AMPLASAMENT	CAT. DE FOLOSINT A	REGIM JURIDI C	REGLEM URB. NR. PARCELA
22	Covor vegetal	Cu acces public nelimitat	Str. Sucedava	CC	Public	Loc de joaca

SPECII DE ARBORI

1	2	3	4	5	6	7	8
AMPLASAMENT	SPECIE DE ARBORI	BUC	DIAM CM	INAL. M	VITALIT	VARSTA	GR. INTR
Str. Sucedava							

ARBORI IZOLATI

1	2	3	4	5	6	7	8
AMPLASAMENT	SP. DE ARBORI	DIAM CM	INAL	VITALIT	VRSTA	GR. INTR	RISC POSIBIL
Str. Sucedava							

ARBORI OCROTITI

1	2	3	4	5	6	7	8
AMPLASAMENT	SP. DE ARBORI	DIAM CM	INAL	VITALIT	VRSTA	GR. INTR	RISC POSIBIL

Str. Sucedava							
---------------	--	--	--	--	--	--	--

TERENURI DEGRADATE

AMPLASAMENT	SUP. MP	CAT. DE FOLOSINT A	SPECII DE ARBORI	EVALUAREA GRADULUI DE INTRETINERE
Str. Sucedava		CC		

7. DOCUMENTE EMISE CU PRIVIRE LA TERENUL SPAȚIU VERDE ȘI CONSTRUCȚIILE EXISTENTE

SPATII VERZI CU ACCES PUBLIC NELIMITAT ART. 6 alin. 1 lit. a din ORDINUL 1466 /2010)

SCUAR

FIȘA SPAȚIULUI VERDE NR. 23

Judetul: Neamt

1. SCHIȚA AMPLASAMENTULUI TERENULUI SPAȚIU VERDE

Localitatea: Roman

Cod siruta: 120879

2. ADRESA

Str. CA Rosetti

Loc de joaca



3. DATE DESPRE TERENUL SPAȚIU VERDE

Proprietar/detinator teren spatiu verde	Tip proprietate	Mod administrare	Categoria de folosinta	Regl. urban Nr. parcela	Suprafata masurata (mp) Teren		Total Sp. Verde MP	Observatii
					Exclusiv	Indiviziune		
Orasul Roman	Prop. Publica	Adm. Pub.	CC	Loc de joaca	1.122,00	1.122,00	1.122,00	

4. DATE PRIVIND CONSTRUCȚIILE EXISTENTE PE TERENUL SPAȚIU VERDE

Nume si prenume proprietar constructii	Tip proprietate	Mod administrare	Numar corp constr.	Cod grupa destinatie	Suprafata construita la sol (mp)	Observatii
Total suprafață ocupată din terenul spațiu verde					0,00	

5. ECHIPAREA EDILITARĂ A TERENULUI

A - APA	C - CANAL	t - ENERGIE TERMICA	E - ENERGIE ELECTRIC	G - GAZ	T - TELEFON
---------	-----------	---------------------	----------------------	---------	-------------

			A		
X	X	X	X	X	X

6. DATE PRIVIND VEGETAȚIA EXISTENTĂ PE TERENUL SPAȚIU VERDE

NR. UNIC	DENUMIRE	CATEGORIE SP. VERDE	AMPLASAMENT	CAT. DE FOLOSINT A	REGIM JURIDI C	REGLEM URB. NR. PARCELA
23	Covor vegetal	Cu acces public nelimitat	Str. CA Rosetti	CC	Public	Loc de joaca

SPECII DE ARBORI

0	1	2	4	5	6	7	8
AMPLASAMENT	NR. UNIC	SPECIE DE ARBORI	DIAM CM	INAL. M	VARST A	VITAL	GR. INTR
STR. C.A.ROSETTI	1	TEI	30	10	28	5	5
1122 MP	2	TEI	25	7	23	5	5
	3	THUJA	10	3	8	5	5
	4	THUJA	10	3	8	5	5
	5	THUJA	10	3	8	5	5
	6	THUJA	10	3	8	5	5
	7	THUJA	10	3	8	5	5
	8	THUJA	10	3	8	5	5
	9	THUJA	10	3	8	5	5
	10	THUJA	10	3	8	5	5
	11	THUJA	10	3	8	5	5

	12	THUJA	10	3	8	5	5
	13	THUJA	10	3	8	5	5
	14	THUJA	10	3	8	5	5
	15	THUJA	10	3	8	5	5
	16	THUJA	15	5	13	5	5
	17	THUJA	15	5	13	5	5
	18	THUJA	15	5	13	5	5
	19	THUJA	15	5	13	5	5
	20	PAULOWNIA	5	2	3	5	5
	21	PAULOWNIA	5	2	3	5	5
	22	PAULOWNIA	5	2	3	5	5
	23	PAULOWNIA	5	2	3	5	5
	24	PAULOWNIA	5	2	3	5	5
	25	PAULOWNIA	5	2	3	5	5
	26	PAULOWNIA	5	2	3	5	5
	27	PAULOWNIA	5	2	3	5	5
	28	PAULOWNIA	5	2	3	5	5
	29	PAULOWNIA	5	2	3	5	5
	30	PAULOWNIA	5	2	3	5	5

	31	PAULOWNIA	5	2	3	5	5
	32	PAULOWNIA	5	2	3	5	5
	33	PAULOWNIA	5	2	3	5	5
	34	PAULOWNIA	5	2	3	5	5
	35	PAULOWNIA	5	2	3	5	5
	36	OTETAR FALS	30	10	28	5	5
	37	PALTIN	25	7	23	5	5
	38	PALTIN	30	10	28	5	5
	39	FRASIN	20	7	18	5	5

ARBORI IZOLATI

1	2	3	4	5	6	7	8
AMPLASAMENT	SP. DE ARBORI	DIAM CM	INAL	VITALIT	VRSTA	GR. INTR	RISC POSIBIL
Str. CA Rosetti							

ARBORI OCROTITI

1	2	3	4	5	6	7	8
AMPLASAMENT	SP. DE ARBORI	DIAM CM	INAL	VITALIT	VRSTA	GR. INTR	RISC POSIBIL

							L
Str. CA Rosetti							

TERENURI DEGRADATE

AMPLASAMENT	SUP. MP	CAT. DE FOLOSINTA	SPECII DE ARBORI	EVALUAREA GRADULUI DE INTRETINERE
Str. CA Rosetti		CC		

7. DOCUMENTE EMISE CU PRIVIRE LA TERENUL SPAȚIU VERDE ȘI CONSTRUCTIILE EXISTENTE

SPATII VERZI CU ACCES PUBLIC NELIMITAT ART. 6 alin. 1 lit. a din ORDINUL 1466 /2010)

SCUAR

FIȘA SPAȚIULUI VERDE NR. 24

Judetul: Neamt

Localitatea: Roman

Cod siruta: 120879

1. SCHIȚA AMPLASAMENTULUI TERENULUI SPAȚIU VERDE

2. ADRESA

Cresa Petrotub

Spatiu verde



3. DATE DESPRE TERENUL SPAȚIU VERDE

Proprietar/detinator teren spatiu verde	Tip proprietate	Mod administrare	Categoria de folosinta	Regl. urban Nr. parcela	Suprafata masurata (mp) Teren		Total Sp. Verde MP	Observatii
					Exclusiv	Indiviziune		
Orasul Roman	Prop. Publica	Adm. Pub.	CC	Spatiu verde	2.791,00	2.791,00	2.791,00	

4. DATE PRIVIND CONSTRUCȚIILE EXISTENTE PE TERENUL SPAȚIU VERDE

Nume si prenume proprietar constructii	Tip proprietate	Mod administrare	Numar corp constr.	Cod grupa destinatie	Suprafat a construit a la sol (mp)	Observatii
Total suprafață ocupată din terenul spațiu verde					0,00	

5. ECHIPAREA EDILITARĂ A TERENULUI

A - APA	C - CANAL	t - ENERGIE TERMICA	E - ENERGIE ELECTRICA	G - GAZ	T - TELEFO N
X	X	X	X	X	X

6. DATE PRIVIND VEGETAȚIA EXISTENTĂ PE TERENUL SPAȚIU VERDE

NR. UNIC	DENUMIRE	CATEGORIE SP. VERDE	AMPLASAMENT	CAT. DE FOLOSINT A	REGIM JURIDI C	REGLEM URB. NR. PARCELA
24	Covor vegetal	Cu acces public nelimitat	Cresa Petrotub	CC	Public	Spatiu verde

SPECII DE ARBORI

1	2	3	4	5	6	7	8	9
AMPLASAMENT	SPECIE DE ARBORI	BUC	DIAM CM	INAL. M	VITALIT	VARSTA	GR. INTR	RISC POSIBIL
Cresa Petrotub								

ARBORI IZOLATI

1	2	3	4	5	6	7	8
AMPLASAMENT	SP. DE ARBORI	DIAM CM	INAL	VITALIT	VRSTA	GR. INTR	RISC POSIBIL
Cresa Petrotub							

ARBORI OCROTITI

1	2	3	4	5	6	7	8
AMPLASAMENT	SP. DE ARBORI	DIAM CM	INAL	VITALIT	VRSTA	GR. INTR	RISC POSIBIL
Cresa Petrotub							

TERENURI DEGRADATE

AMPLASAMENT	SUP. MP	CAT. DE FOLOSINT A	SPECII DE ARBORI	EVALUAREA GRADULUI DE INTRETINERE
Cresa Petrotub		CC		

7. DOCUMENTE EMISE CU PRIVIRE LA TERENUL SPAȚIU VERDE ȘI CONSTRUCTIILE EXISTENTE

SPATII VERZI CU ACCES PUBLIC NELIMITAT ART. 6 alin. 1 lit. a din ORDINUL 1466 /2010)

SCUAR

FIȘA SPAȚIULUI VERDE NR. 25

Judetul: Neamt

Localitatea: Roman

Cod siruta: 120879

1. SCHIȚA AMPLASAMENTULUI TERENULUI SPAȚIU VERDE

2. ADRESA

Str. Smirodava

Spatiu verde



3. DATE DESPRE TERENUL SPAȚIU VERDE

Proprietar/detinator teren spatiu verde	Tip proprietate	Mod administrare	Categoria de folosinta	Regl. urban Nr. parcela	Suprafata masurata (mp) Teren		Total Sp. Verde MP	Observatii
					Exclusiv	Indiviziune		
Orasul Roman	Prop. Publica	Adm. Pub.	CC	Spatiu verde	2.791,00	2.791,00	2.791,00	

4. DATE PRIVIND CONSTRUCȚIILE EXISTENTE PE TERENUL SPAȚIU VERDE

Nume si prenume proprietar constructii	Tip proprietate	Mod administrare	Numar corp constr.	Cod grupa destinatie	Suprafata construita la sol (mp)	Observatii
Total suprafață ocupată din terenul spațiu verde					0,00	

5. ECHIPAREA EDILITARĂ A TERENULUI

A - APA	C - CANAL	t - ENERGIE TERMICA	E - ENERGIE ELECTRICA	G - GAZ	T - TELEFO N
X	X	X	X	X	X

6. DATE PRIVIND VEGETAȚIA EXISTENTĂ PE TERENUL SPAȚIU VERDE

NR. UNIC	DENUMIRE	CATEGORIE SP. VERDE	AMPLASAMENT	CAT. DE FOLOSINT A	REGIM JURIDI C	REGLEM URB. NR. PARCELA
25	Covor vegetal	Cu acces public nelimitat	Str. Smirodava	CC	Public	Spatiu verde

SPECII DE ARBORI

0	1	2	4	5	6	7	8
AMPLASAMENT	NR. UNIC	SPECIE DE ARBORI	DIAM CM	INAL. M	VARST A	VITAL	GR. INTR
STR. SMIRODAVA	1	THUJA	15	5	13	5	5
313 MP	2	THUJA	20	7	15	5	5

ARBORI IZOLATI

1	2	3	4	5	6	7	8
AMPLASAMENT	SP. DE ARBORI	DIAM CM	INAL	VITALIT	VRSTA	GR. INTR	RISC POSIBI L
Str. Smirodava							

ARBORI OCROTITI

1	2	3	4	5	6	7	8
AMPLASAMENT	SP. DE ARBORI	DIAM CM	INAL	VITALIT	VRSTA	GR. INTR	RISC POSIBIL
Str. Smirodava							

TERENURI DEGRADATE

AMPLASAMENT	SUP. MP	CAT. DE FOLOSINT A	SPECII DE ARBORI	EVALUAREA GRADULUI DE INTRETINERE
Str. Smirodava		CC		

7. DOCUMENTE EMISE CU PRIVIRE LA TERENUL SPAȚIU VERDE ȘI CONSTRUCTIILE EXISTENTE

SPATII VERZI CU ACCES PUBLIC NELIMITAT ART. 6 alin. 1 lit. a din ORDINUL 1466 /2010)

SCUAR

FIȘA SPAȚIULUI VERDE NR. 23

Judetul: Neamt

Localitatea: Roman

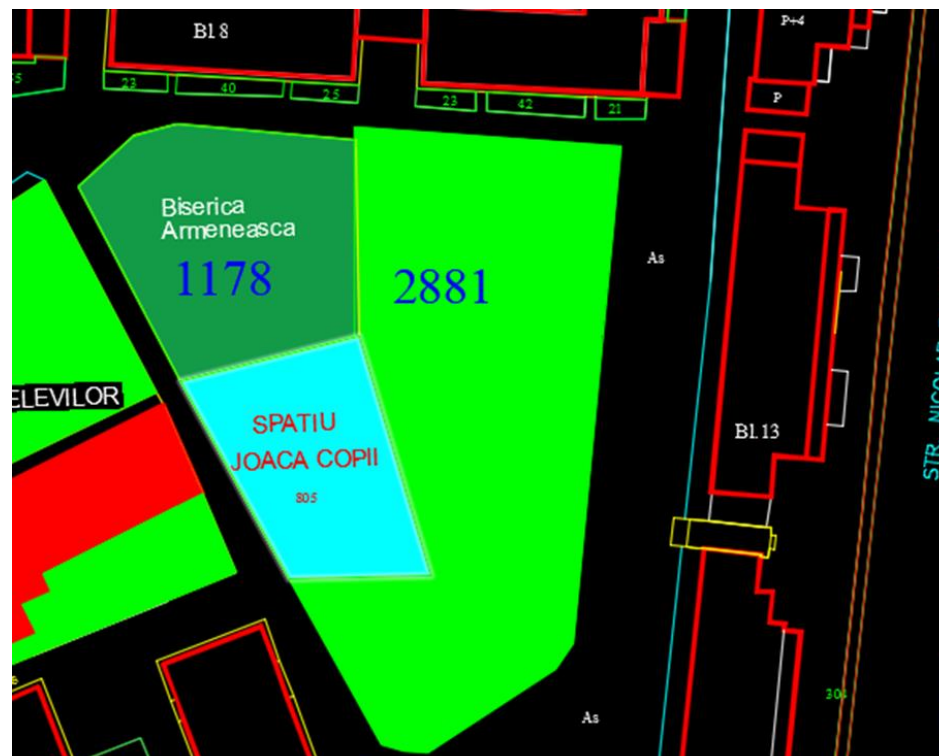
Cod siruta: 120879

1. SCHIȚA AMPLASAMENTULUI TERENULUI SPAȚIU VERDE

2. ADRESA

Biserica Armeneasca

Spatiu verde



3. DATE DESPRE TERENUL SPAȚIU VERDE

Proprietar/detinator teren spatiu verde	Tip proprietate	Mod administrare	Categoria de folosinta	Regl. urban Nr. parcela	Suprafata masurata (mp) Teren		Total Sp. Verde MP	Observatii
					Exclusiv	Indiviziune		
Orasul Roman	Prop. Publica	Adm. Pub.	CC	Spatiu verde	2.881,00	2.881,00	2.881,00	

4. DATE PRIVIND CONSTRUCȚIILE EXISTENTE PE TERENUL SPAȚIU VERDE

Nume si prenume proprietar constructii	Tip proprietate	Mod administrare	Numar corp constr.	Cod grupa destinatie	Suprafat a construit a la sol (mp)	Observatii
Total suprafață ocupată din terenul spațiu verde					0,00	

5. ECHIPAREA EDILITARĂ A TERENULUI

A - APA	C - CANAL	t - ENERGIE TERMICA	E - ENERGIE ELECTRICA	G - GAZ	T - TELEFON
X	X	X	X	X	X

6. DATE PRIVIND VEGETAȚIA EXISTENTĂ PE TERENUL SPAȚIU VERDE

NR. UNIC	DENUMIRE	CATEGORIE SP. VERDE	AMPLASAMENT	CAT. DE FOLOSINT A	REGIM JURIDIC C	REGLEM URB. NR. PARCELA
23	Covor vegetal	Cu acces public nelimitat	Biserica Armeneasca	CC	Public	Spatiu verde

SPECII DE ARBORI

0	1	2	4	5	6	7	8
AMPLASAMENT	NR. UNIC	SPECIE DE ARBORI	DIAM CM	INAL. M	VARST A	VITAL	GR. INTR
BISERICA ARMENEASCA	1	CASTAN	20	7	18	5	5
2881 MP	2	NUC	15	5	13	5	5
	3	NUC	5	2	3	5	5
	4	NUC	5	2	3	5	5
	5	NUC	5	2	3	5	5
	6	NUC	5	2	3	5	5
	7	NUC	35	12	33	5	5
	8	NUC	30	10	28	5	5
	9	VISIN	20	7	18	5	5
	10	CASTAN	20	7	18	5	5
	11	DUD	30	12	28	5	5
	12	ARTAR	20	7	18	5	5

	13	ARTAR	20	7	18	5	5
	14	NUC	5	2	3	5	5
	15	FRASIN	40	12	38	5	5
	16	TEI	20	7	18	5	5
	17	TEI	20	7	18	5	5
	18	TEI	10	3	8	5	5
	19	FRASIN	20	7	18	5	5
	20	SALCAM	15	5	13	5	5
	21	SALCAM	15	5	13	5	5
	22	ARTAR	10	3	8	5	5
	23	VISIN	20	7	18	5	5
	24	FRASIN	20	7	18	5	5
	25	FRASIN	30	10	28	5	5
	26	FRASIN	30	10	28	5	5
	27	NUC	30	10	28	5	5
	28	NUC	15	5	13	5	5
	29	NUC	10	3	8	5	5
	30	NUC	10	3	8	5	5
	31	NUC	10	3	8	5	5
	32	NUC	10	3	8	5	5
	33	NUC	10	3	8	5	5
	34	NUC	10	3	8	5	5
	35	NUC	10	3	8	5	5
	36	NUC	30	10	28	5	5
	37	NUC	5	2	3	5	5
	38	ARTAR	5	2	3	5	5
	39	TEI	45	15	43	5	5
	40	TEI	45	15	43	5	5
	41	TEI	50	15	43	5	5
	42	TEI	50	15	43	5	5

	43	TEI	45	15	43	5	5
	44	TEI	45	15	43	5	5
	45	TEI	45	15	43	5	5

1	2	3	4	5	6	7	8	9
AMPLASAMENT	SPECIE DE ARBORI	BUC	DIAM CM	INAL. M	VITALIT	VARSTA	GR. INTR	RISC POSIBIL
Biserica Armeneasca								

ARBORI IZOLATI

1	2	3	4	5	6	7	8
AMPLASAMENT	SP. DE ARBORI	DIAM CM	INAL	VITALIT	VRSTA	GR. INTR	RISC POSIBIL
Biserica Armeneasca							

ARBORI OCROTITI

1	2	3	4	5	6	7	8
AMPLASAMENT	SP. DE ARBORI	DIAM CM	INAL	VITALIT	VRSTA	GR. INTR	RISC POSIBIL
Biserica Armeneasca							

TERENURI DEGRADATE

AMPLASAMENT	SUP. MP	CAT. DE FOLOSINT A	SPECII DE ARBORI	EVALUAREA GRADULUI DE INTRETINERE
Biserica Armeneasca		CC		

7. DOCUMENTE EMISE CU PRIVIRE LA TERENUL SPAȚIU VERDE ȘI CONSTRUCȚIILE EXISTENTE

SPATII VERZI CU ACCES PUBLIC NELIMITAT ART. 6 alin. 1 lit. a din ORDINUL 1466 /2010)

SCUAR

FIȘA SPAȚIULUI VERDE NR. 27

Judetul: Neamt

1. SCHIȚA AMPLASAMENTULUI TERENULUI SPAȚIU VERDE

Localitatea: Roman

Cod siruta: 120879

2. ADRESA Str. Dobrogeanu Gherea Spatiu verde



3. DATE DESPRE TERENUL SPAȚIU VERDE

Proprietar/detinator teren spatiu verde	Tip proprietate	Mod administrare	Categoria de folosinta	Regl. urban Nr. parcela	Suprafata masurata (mp) Teren		Total Sp. Verde MP	Observatii
					Exclusiv	Indiviziune		
Orasul Roman	Prop. Publica	Adm. Pub.	CC	Spatiu verde	2.881,00	2.881,00	2.881,00	

4. DATE PRIVIND CONSTRUCȚIILE EXISTENTE PE TERENUL SPAȚIU VERDE

Nume si prenume proprietar constructii	Tip proprietate	Mod administrare	Numar corp constr.	Cod grupa destinatie	Suprafata construita la sol (mp)	Observatii
Total suprafață ocupată din terenul spațiu verde					0,00	

5. ECHIPAREA EDILITARĂ A TERENULUI

A - APA	C - CANAL	t - ENERGIE TERMICA	E - ENERGIE ELECTRICA	G - GAZ	T - TELEFON
X	X	X	X	X	X

6. DATE PRIVIND VEGETAȚIA EXISTENTĂ PE TERENUL SPAȚIU VERDE

NR. UNIC	DENUMIRE	CATEGORIE SP. VERDE	AMPLASAMENT	CAT. DE FOLOSINTA	REGIM JURIDIC	REGLEM URB. NR. PARCELA
27	Covor vegetal	Cu acces public nelimitat	Str. Dobrogeanu Gherea	CC	Public	Spatiu verde

SPECII DE ARBORI

1	2	3	4	5	6	7	8
AMPLASAMENT	SPECIE DE ARBORI	BUC	DIAM CM	INAL. M	VITALITAT	VARSTA	GR. INTR
Str. Dobrogeanu Gherea							

ARBORI IZOLATI

1	2	3	4	5	6	7	8
AMPLASAMENT	SP. DE ARBORI	DIAM CM	INAL	VITALIT	VRSTA	GR. INTR	RISC POSIBIL

Str. Dobrogeanu Gherea							
------------------------	--	--	--	--	--	--	--

ARBORI OCROTITI

1	2	3	4	5	6	7	8
AMPLASAMENT	SP. DE ARBORI	DIAM CM	INAL	VITALIT	VRSTA	GR. INTR	RISC POSIBIL
Str. Dobrogeanu Gherea							

TERENURI DEGRADATE

AMPLASAMENT	SUP. MP	CAT. DE FOLOSINT A	SPECII DE ARBORI	EVALUAREA GRADULUI DE INTRETINERE
Str. Dobrogeanu Gherea		CC		

7. DOCUMENTE EMISE CU PRIVIRE LA TERENUL SPAȚIU VERDE ȘI CONSTRUCȚIILE EXISTENTE

SPATII VERZI CU ACCES PUBLIC NELIMITAT ART. 6 alin. 1 lit. a din ORDINUL 1466 /2010)

SCUAR

FIȘA SPAȚIULUI VERDE NR. 28

**Judetul: Neamt
Localitatea: Roman**

1. SCHIȚA AMPLASAMENTULUI TERENULUI SPAȚIU VERDE

Cod siruta: 120879

2. ADRESA

Fundatura Duzilor

Loc de joaca



3. DATE DESPRE TERENUL SPAȚIU VERDE

Proprietar/detinator teren spatiu verde	Tip proprietate	Mod administrare	Categoria de folosinta	Regl. urban Nr. parcela	Suprafata masurata (mp) Teren		Total Sp. Verde MP	Observatii
					Exclusiv	Indiviziune		
Orasul Roman	Prop. Publica	Adm. Pub.	CC	Loc de joaca	2.305,00	2.305,00	2.305,00	

4. DATE PRIVIND CONSTRUCȚIILE EXISTENTE PE TERENUL SPAȚIU VERDE

Nume si prenume proprietar constructii	Tip proprietate	Mod administrare	Numar corp constr.	Cod grupa destinatie	Suprafata construit a la sol (mp)	Observatii
Total suprafață ocupată din terenul spațiu verde					0,00	

5. ECHIPAREA EDILITARĂ A TERENULUI

A - APA	C - CANAL	t - ENERGIE TERMICA	E - ENERGIE ELECTRICA	G - GAZ	T - TELEFON
X	X	X	X	X	X

6. DATE PRIVIND VEGETAȚIA EXISTENTĂ PE TERENUL SPAȚIU VERDE

NR. UNIC	DENUMIRE	CATEGORIE SP. VERDE	AMPLASAMENT	CAT. DE FOLOSINTA	REGIM JURIDIC	REGLEM URB. NR. PARCELA
28	Covor vegetal	Cu acces public nelimitat	Fundatura Duzilor	CC	Public	Loc de joaca

SPECII DE ARBORI

0	1	2	4	5	6	7	8
AMPLASAMENT 36	NR. UNIC	SPECIE DE ARBORI	DIAM CM	INAL. M	VARSTA	VITAL	GR. INTR
FUNDATURA DUZILOR	1	NUC	20	7	18	5	5
SPATE TOSCA	2	NUC	20	7	18	5	5
2305	3	NUC	20	7	18	5	5
	4	NUC	20	7	18	5	5
	5	NUC	25	7	18	5	5
	6	NUC	10	3	8	5	5
	7	VISIN	20	6	18	5	5
	8	VISIN	20	6	18	5	5
	9	VISIN	20	6	18	5	5
	10	VISIN	20	6	18	5	5

	11	VISIN	20	6	18	5	5
	12	VISIN	20	6	18	5	5
	13	VISIN	20	6	18	5	5
	14	VISIN	20	6	18	5	5
	15	VISIN	10	3	8	5	5
	16	VISIN	10	3	8	5	5
	17	VISIN	10	3	8	5	5
	18	VISIN	10	3	8	5	5
	19	CORCODUS	20	7	18	5	5
	20	CORCODUS	20	7	18	5	5
	21	CORCODUS	20	7	18	5	5
	22	CORCODUS	15	5	13	5	5
	23	CORCODUS	15	5	13	5	5
	24	CORCODUS	15	5	13	5	5
	25	CORCODUS	15	5	13	5	5
	26	CIRES	20	6	18	5	5
	27	CIRES	20	6	18	5	5
	28	CIRES	10	3	8	5	5
	29	SMOCHIN	10	3	8	5	5
	30	PALTIN	30	10	28	5	5
	31	PALTIN	30	10	28	5	5
	32	PALTIN	30	10	28	5	5
	33	PALTIN	20	7	18	5	5
	34	PALTIN	20	7	18	5	5
	35	PALTIN	20	7	18	5	5
	36	PALTIN	20	7	18	5	5
	37	PALTIN	20	7	18	5	5
	38	TEI	25	8	23	5	5

	39	TEI	25	8	23	5	5
	40	TEI	20	7	20	5	5

TERENURI DEGRADATE

AMPLASAMENT	SUP. MP	CAT. DE FOLOSINTA	SPECII DE ARBORI	EVALUAREA GRADULUI DE INTRETINERE
Fundatura Duzilor		CC		

7. DOCUMENTE EMISE CU PRIVIRE LA TERENUL SPAȚIU VERDE ȘI CONSTRUCȚIILE EXISTENTE

SPATII VERZI CU ACCES PUBLIC NELIMITAT ART. 6 alin. 1 lit. a din ORDINUL 1466 /2010)

SCUAR

FIȘA SPAȚIULUI VERDE NR. 29

Judetul: Neamt

Localitatea: Roman

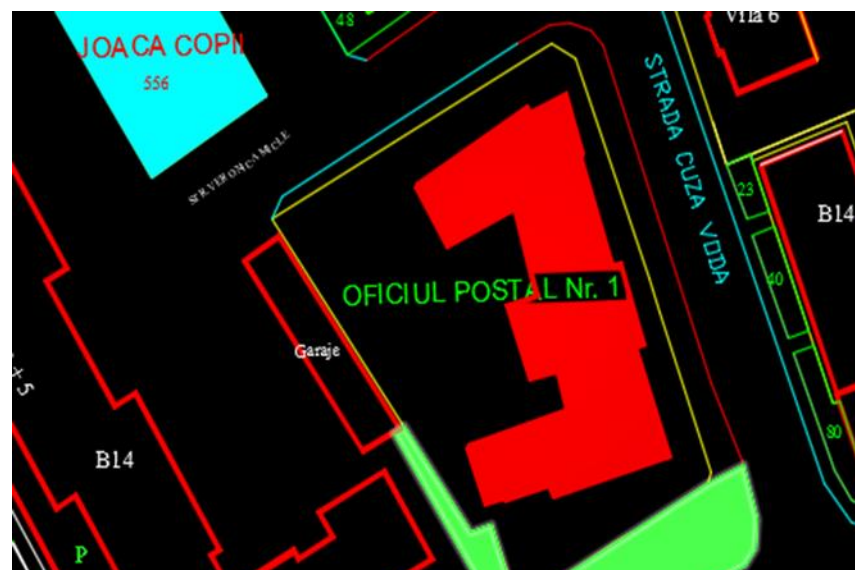
Cod siruta: 120879

1. SCHIȚA AMPLASAMENTULUI TERENULUI SPAȚIU VERDE

2. ADRESA

Oficiu Postal nr. 1

Spatiu verde



3. DATE DESPRE TERENUL SPAȚIU VERDE

Proprietar/detinator teren spatiu verde	Tip proprietate	Mod administrare	Categoria de folosinta	Regl. urban Nr. parcela	Suprafata masurata (mp) Teren		Total Sp. Verde MP	Observatii
					Exclusiv	Indiviziune		
Orasul Roman	Prop. Publica	Adm. Pub.	CC	Spatiu verde	736,00	736,00	736,00	

4. DATE PRIVIND CONSTRUCȚIILE EXISTENTE PE TERENUL SPAȚIU VERDE

Nume si prenume proprietar constructii	Tip proprietate	Mod administrare	Numar corp constr.	Cod grupa destinatie	Suprafata construita la sol (mp)	Observatii
Total suprafață ocupată din terenul spațiu verde					0,00	

5. ECHIPAREA EDILITARĂ A TERENULUI

A - APA	C - CANAL	t - ENERGIE TERMICA	E - ENERGIE ELECTRICA	G - GAZ	T - TELEFO N
X	X	X	X	X	X

6. DATE PRIVIND VEGETAȚIA EXISTENTĂ PE TERENUL SPAȚIU VERDE

NR. UNIC	DENUMIRE	CATEGORIE SP. VERDE	AMPLASAMENT	CAT. DE FOLOSINT A	REGIM JURIDI C	REGLEM URB. NR. PARCELA
29	Covor vegetal	Cu acces public nelimitat	Oficiu Postal nr. 1	CC	Public	Spatiu verde

SPECII DE ARBORI

0	1	2	4	5	6	7	8
AMPLASAMENT 35	NR. UNIC	SPECIE DE ARBORI	DIAM CM	INAL. M	VARST A	VITAL	GR. INTR
O.P. 1 CUZA VODA	1	THUJA	60	18	58	5	5
736 MP	2	MOLID	30	10	28	5	5
	3	THUJA	30	10	28	5	5
	4	DUD	40	15	38	5	5

ARBORI IZOLATI

1	2	3	4	5	6	7	8
---	---	---	---	---	---	---	---

AMPLASAMENT	SP. DE ARBORI	DIAM CM	INAL	VITALIT	VRSTA	GR. INTR	RISC POSIBIL
Oficiu Postal nr. 1							

ARBORI OCROTITI

1	2	3	4	5	6	7	8
AMPLASAMENT	SP. DE ARBORI	DIAM CM	INAL	VITALIT	VRSTA	GR. INTR	RISC POSIBIL
Oficiu Postal nr. 1							

TERENURI DEGRADATE

AMPLASAMENT	SUP. MP	CAT. DE FOLOSINT A	SPECII DE ARBORI	EVALUAREA GRADULUI DE INTRETINERE
Oficiu Postal nr. 1		CC		

7. DOCUMENTE EMISE CU PRIVIRE LA TERENUL SPAȚIU VERDE ȘI CONSTRUCȚIILE EXISTENTE

2. CONDOMINII

SPATII VERZI CU ACCES PUBLIC NELIMITAT ART. 6 alin. 1 lit. a din ORDIN 1466/2010

CONDOMINII

NR. UNIC	COD CLASIFICARE	REGLEM URB.	DENUMIRE	AMPLASAMENT	REGIM JURIDIC	SUP. MP	NR. FISA
1	1.9.45	Spatiu verde	CVARTAL NR. 1	N - MIHAI VITEAZUL S - B-DUL REPUBLICII E - STR. 1 DECEMBRIE V - MIN. APARARII	Prop.publica	44.401,60	1
2	1.9.45	Spatiu verde	CVARTAL NR. 2	N - B-DUL REPUBLICII S - STR. OITUZ E - STR. RAHOVEI V - STEFAN CEL MARE	Prop.publica	14.950,40	2
3	1.9.45	Spatiu verde	CVARTAL NR. 3	N - B-DUL REPUBLICII S - MIHAI EMINESCU E - STR. RAHOVEI V - MIHAI	Prop.publica	7.833,60	3

				EMINESCU			
4	1.9.45	Spatiu verde	CVARTAL NR.4	N - M. EMINESCU S - BOGDAN DRAGOS E - CA ROSETI V - N. TITULESCU	Prop.publica	3.828,00	4
5	1.9.45	Spatiu verde	CVARTAL NR 5.	N - B-DUL REPUBLICII S - SMIRODAVA E -STR. ION CREANGA V - CA ROSETI	Prop.publica	37.033,00	5
6	1.9.45	Spatiu verde	CVARTAL NR. 6	N - B-DUL REPUBLICII S - SMIRODAVA E - B-DUL REPUBLICII V - PACII - I CREANGA	Prop.publica	39.666,40	6
7	1.9.45	Spatiu verde	CVARTAL NR. 7	N - SMIRODAVA S - BOGDAN DRAGOS E - EC TEODOROIU V -CA ROSETI	Prop.publica	20.874,40	7

8	1.9.45	Spatiu verde	CVARTAL NR. 8	N - SMIRODAVA S - BOGDAN DRAGOS E - B- DUL REPUBLICII V - EC TEODORPIU	Prop.publica	5.129,60	8
9	1.9.45	Spatiu verde	CVARTAL NR.9	N - OITUZ S - N. TITULESCU E - N. TITULESCU V - SOSEAUA DE CENTURA	Prop.publica	12.333,60	9
10	1.9.45	Spatiu verde	CVARTAL NR. 10	N - N. TITULESCU S - DIG R. MOLDOVA E - V. LUPU V - N. TITULESCU	Prop.publica	26.165,60	10
					TOTAL	212.216,20	

CONDOMINII

FIȘA SPAȚIULUI VERDE NR.

1

CVARTAL NR, 1

N - MIHAI VITEAZUL

S - B-DUL REPUBLICII E - STR. 1 DECEMBRIE
APARARII

V - MIN.

1. ADRESA

Judetul: Neamt

2. REG.

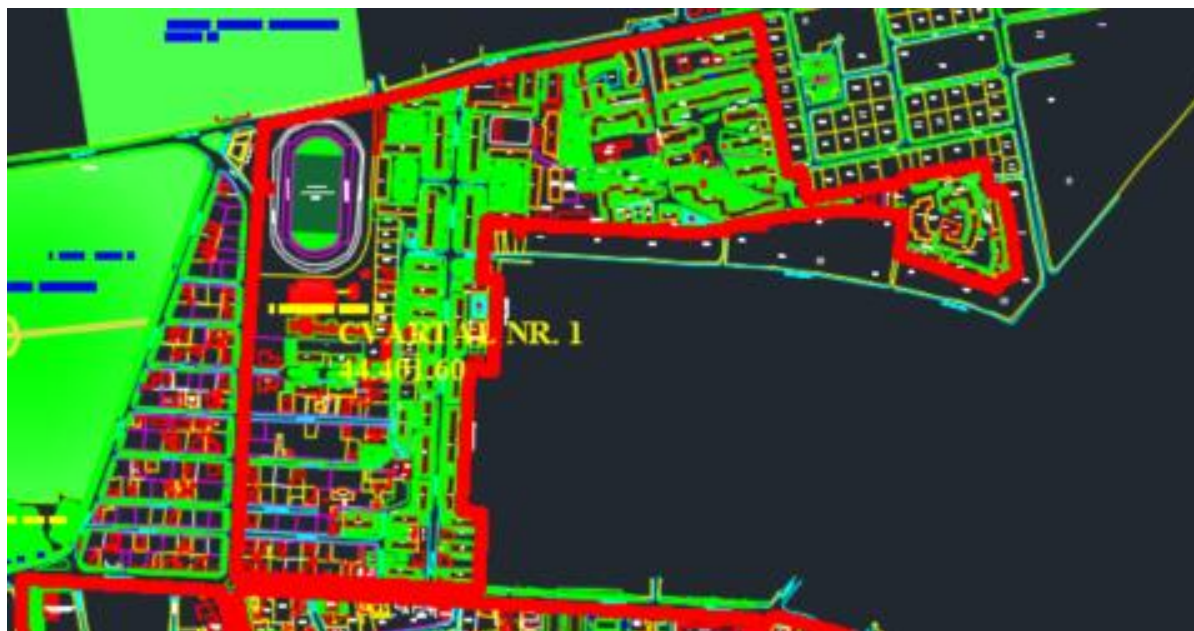
Localitatea: Roman

URB

Spatiu verde

Cod siruta: 120879

3. SCHIȚA AMPLASAMENTULUI TERENULUI SPAȚIU VERDE



3. DATE DESPRE TERENUL SPAȚIU VERDE

Proprietar/detinator teren spatiu verde	Tip proprietate	Mod administrare	Categoria de folosinta	Regl. urban	Suprafata masurata (mp) Teren		Total Sp. Verde MP	Observatii
					Exclusiv	Indiviziune		
Municipiul Roman	Prop. Publica	Adm. Pub.	TDI	Spatiu verde	44.401,60		44.401,6 0	

4. DATE PRIVIND CONSTRUCȚIILE EXISTENTE PE TERENUL SPAȚIU VERDE

Nume si prenume proprietar constructii	Tip proprietate	Mod administrare	Numar corp constr.	Cod grupa destinatie	Suprafata construita la sol (mp)	Observatii
Municipiul Roman					0,00	
					0,00	
					0,00	

5. ECHIPAREA EDILITARĂ A TERENULUI

A - APA	C - CANAL	t - ENERGIE TERMICA	E - ENERGIE ELECTRIC A	G - GAZ	T - TELEFON
X	X	X	X	X	X

6. DATE PRIVIND VEGETAȚIA EXISTENTĂ PE TERENUL SPAȚIU VERDE

NR. UNIC	DENUMIRE	CATEGORIE SP. VERDE	AMPLASAMENT	CAT. DE FOLOSINT A	REGIM JURIDI C	REGLEM URB. NR. PARCELA
1	Covor vegetal	Cu acces public nelimitat	0	TDI	Public	0

SPECII DE ARBORI

1	2	3	4	5	6	7	8	9
AMPLASAMENT	SPECIE DE ARBORI	BUC	DIAM CM	INAL. M	VITALIT	VARSTA	GR. INTR	RISC POSIBIL
N - MIHAI VITEAZUL S - B-DUL REPUBLICII E - STR. 1 DECEMBRIE V - MIN. APARARII								

CONDOMINIU

CVARTAL NR. 2

Judetul: Neamt

Localitatea: Roman

Cod siruta: 120879

FIȘA SPAȚIULUI VERDE NR.

2

1. ADRESA

N - B-DUL REPUBLICII S - STR. OITUZ

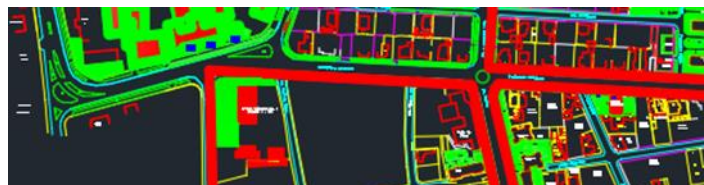
E - STR. RAHOVEI

V - STEFAN CEL MAR

2. REG. URB

Spatiu verde

3. SCHIȚA AMPLASAMENTULUI TERENULUI SPAȚIU VERDE



3. DATE DESPRE TERENUL SPAȚIU VERDE

Proprietar/detinator teren spatiu verde	Tip proprietate	Mod administrare	Categoria de folosinta	Regl. urban	Suprafata masurata (mp) Teren		Total Sp. Verde MP	Observatii
					Exclusiv	Indiviziune		
Municipiul Roman	Prop. Publica	Adm. Pub.	TDI	Spatiu verde	14.950,40		14.950,40	

4. DATE PRIVIND CONSTRUCȚIILE EXISTENTE PE TERENUL SPAȚIU VERDE

Nume si prenume proprietar constructii	Tip proprietate	Mod administrare	Numar corp constr.	Cod grupa destinatie	Suprafata construita la sol (mp)	Observatii
Municipiul Roman					0,00	
					0,00	
					0,00	

5. ECHIPAREA EDILITARĂ A TERENULUI

A - APA	C - CANAL	t - ENERGIE TERMICA	E - ENERGIE ELECTRICA	G - GAZ	T - TELEFON
X	X	X	X	X	X

6. DATE PRIVIND VEGETAȚIA EXISTENTĂ PE TERENUL SPAȚIU VERDE

NR. UNIC	DENUMIRE	CATEGORIE SP. VERDE	AMPLASAMENT	CAT. DE FOLOSINTA	REGIM JURIDIC	REGLEM URB. NR. PARCELA
2	Covor floral	Cu acces public nelimitat	0	TDI	Public	0

SPECII DE ARBORI



3. DATE DESPRE TERENUL SPAȚIU VERDE

Proprietar/detinator teren spatiu verde	Tip proprietate	Mod administrare	Categoria de folosinta	Regl. urban	Suprafata masurata (mp) Teran		Total Sp. Verde MP	Observatii
					Exclusiv	Indiviziune		
Municipiul Roman	Prop. Publica	Adm. Pub.	TDI	Spatiu verde	7.833,60		7.833,60	

4. DATE PRIVIND CONSTRUCȚIILE EXISTENTE PE TERENUL SPAȚIU VERDE

Nume si prenume proprietar constructii	Tip proprietate	Mod administrare	Numar corp constr.	Cod grupa destinatie	Suprafata construita la sol (mp)	Observatii
Municipiul Roman					0,00	
					0,00	
					0,00	

5. ECHIPAREA EDILITARĂ A TERENULUI

A - APA	C - CANAL	t - ENERGIE TERMICA	E - ENERGIE ELECTRIC A	G - GAZ	T - TELEFON
X	X	X	X	X	X

6. DATE PRIVIND VEGETAȚIA EXISTENTĂ PE TERENUL SPAȚIU VERDE

NR. UNIC	DENUMIRE	CATEGORIE SP. VERDE	AMPLASAMENT	CAT. DE FOLOSINT A	REGIM JURIDI C	REGLEM URB. NR. PARCELA
3	Covor floral	Cu acces public nelimitat	0	TDI	Public	0

SPECII DE ARBORI

1	2	3	4	5	6	7	8	9

AMPLASAMENT	SPECIE DE ARBORI	BUC	DIAM CM	INAL. M	VITALIT	VARSTA	GR. INTR	RISC POSIBIL
N - B-DUL REPUBLICII S - MIHAI EMINESCU E - STR. RAHOVEI V - MIHAI EMINESCU								

CONDOMINIU

FIȘA SPAȚIULUI VERDE NR.

4

CVARTAL NR. 4

1. ADRESA N - M. EMINESCU S - BOGDAN DRAGOS E - CA ROSETI V - N. TITULESCU

Judetul: Neamt

Localitatea: Roman

Cod siruta: 120879

2. REG. URB Spatiu verde

3. SCHIȚA AMPLASAMENTULUI TERENULUI SPAȚIU VERDE



3. DATE DESPRE TERENUL SPAȚIU VERDE

Proprietar/detinator teren spatiu verde	Tip proprietate	Mod administrare	Categoria de folosinta	Regl. urban	Suprafata masurata (mp) Teren		Total Sp. Verde MP	Observatii
					Exclusiv	Indiviziune		
Municipiul Roman	Prop. Publica	Adm. Pub.	TDI	Spatiu verde	3.828,00		3.828,00	

4. DATE PRIVIND CONSTRUCȚIILE EXISTENTE PE TERENUL SPAȚIU VERDE

Nume si prenume proprietar constructii	Tip proprietate	Mod administrare	Numar corp constr.	Cod grupa destinatie	Suprafata construita la sol (mp)	Observatii
Municipiul Roman					0,00	
					0,00	
					0,00	

5. ECHIPAREA EDILITARĂ A TERENULUI

A - APA	C - CANAL	t - ENERGIE TERMICA	E - ENERGIE ELECTRIC A	G - GAZ	T - TELEFON
X	X	X	X	X	X

6. DATE PRIVIND VEGETAȚIA EXISTENTĂ PE TERENUL SPAȚIU VERDE

NR. UNIC	DENUMIRE	CATEGORIE SP. VERDE	AMPLASAMENT	CAT. DE FOLOSINT A	REGIM JURIDI C	REGLEM URB. NR. PARCELA
4	Covor floral	Cu acces public nelimitat	0	TDI	Public	0

SPECII DE ARBORI

1	2	3	4	5	6	7	8	9
AMPLASAMENT	SPECIE DE ARBORI	BUC	DIAM CM	INAL. M	VITALIT	VARSTA	GR. INTR	RISC POSIBIL
N - M. EMINESCU S - BOGDAN DRAGOS E - CA ROSETI V - N. TITULESCU								

CONDOMINIU

FIȘA SPAȚIULUI VERDE NR.

5

CVARTAL NR. 5

N - B-DUL REPUBLICII S - SMIRODAVA E -STR. ION CREANGA V - CA
ROSETI

1. ADRESA

Judetul: Neamt

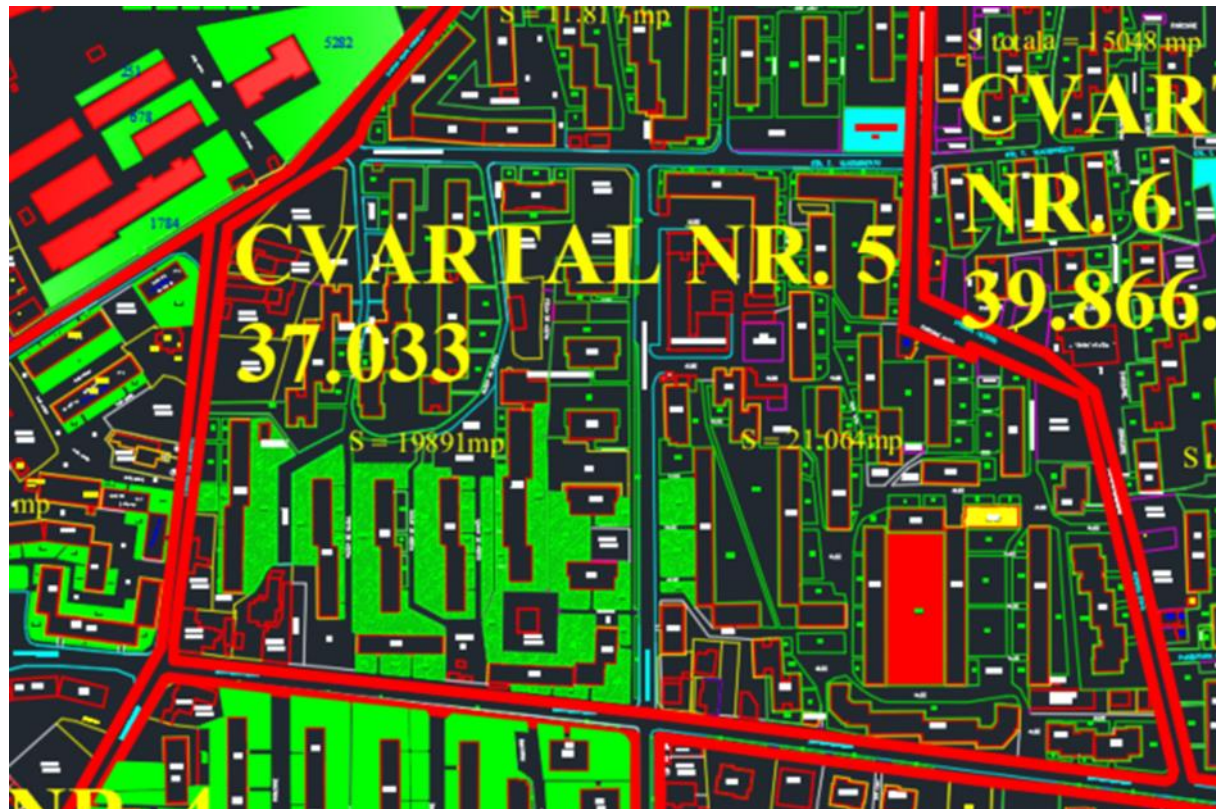
Localitatea: Roman

Cod siruta: 120879

2. REG. URB

Spatiu verde

3. SCHIȚA AMPLASAMENTULUI TERENULUI SPAȚIU VERDE



3. DATE DESPRE TERENUL SPAȚIU VERDE

Proprietar/detinator teren spatiu verde	Tip proprietate	Mod administrare	Categoria de folosinta	Regl. urban	Suprafata masurata (mp) Teren		Total Sp. Verde MP	Observatii
					Exclusiv	Indiviziune		

Municipiul Roman	Prop. Publica	Adm. Pub.	TDI	Spatiu verde	37.033,00		37.033,00
------------------	---------------	-----------	-----	--------------	-----------	--	------------------

4. DATE PRIVIND CONSTRUCȚIILE EXISTENTE PE TERENUL SPAȚIU VERDE

Nume si prenume proprietar constructii	Tip proprietate	Mod administrare	Numar corp constr.	Cod grupa destinatie	Suprafata construita la sol (mp)	Observatii
Municipiul Roman					0,00	
					0,00	
					0,00	

5. ECHIPAREA EDILITARĂ A TERENULUI

A - APA	C - CANAL	t - ENERGIE TERMICA	E - ENERGIE ELECTRIC A	G - GAZ	T - TELEFON
X	X	X	X	X	X

6. DATE PRIVIND VEGETAȚIA EXISTENTĂ PE TERENUL SPAȚIU VERDE

NR. UNIC	DENUMIRE	CATEGORIE SP. VERDE	AMPLASAMENT	CAT. DE FOLOSINT A	REGIM JURIDI C	REGLEM URB. NR. PARCELA
5	Covor floral	Cu acces public nelimitat	0	TDI	Public	0

SPECII DE ARBORI

1	2	3	4	5	6	7	8	9
AMPLASAMENT	SPECIE DE ARBORI	BUC	DIAM CM	INAL. M	VITALIT	VARSTA	GR. INTR	RISC POSIBIL
N - B-DUL REPUBLICII S - SMIRODAVA E -STR. ION CREANGA V - CA ROSETI								

CONDOMINIU

FIȘA SPAȚIULUI VERDE NR.

6

CVARTAL NR. 6

1. ADRESA N - B-DUL REPUBLICII S - SMIRODAVA E - B-DUL REPUBLICII V - PACII - I CREANGA

Judetul: Neamt

2. REG.

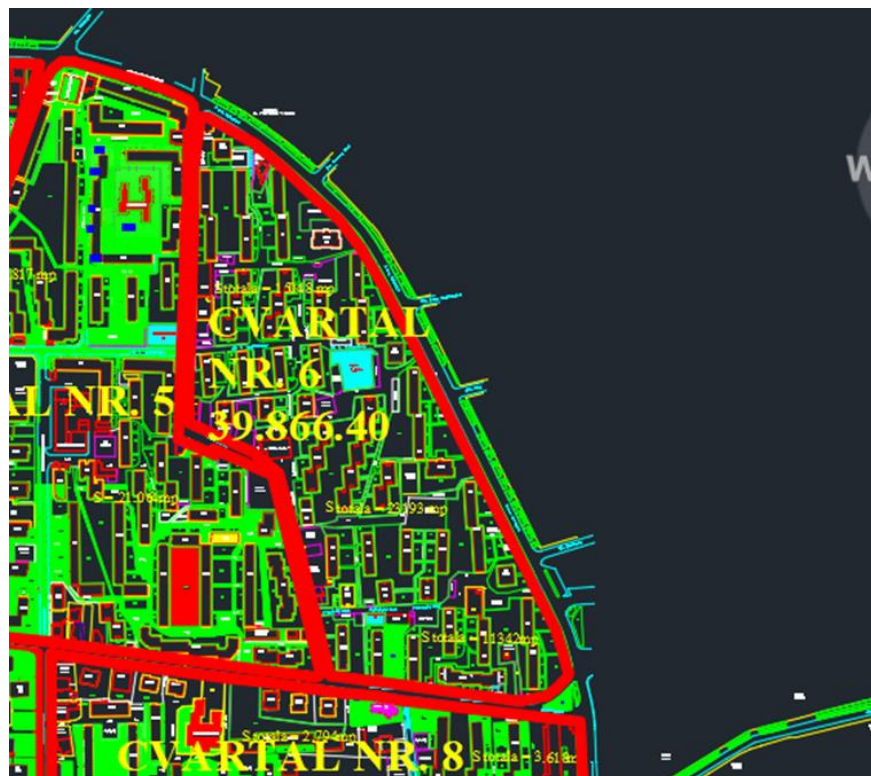
URB

Spatiu verde

Localitatea: Roman

Cod siruta: 120879

3. SCHIȚA AMPLASAMENTULUI TERENULUI SPAȚIU VERDE



3. DATE DESPRE TERENUL SPAȚIU VERDE

Proprietar/detinator teren spatiu verde	Tip proprietate	Mod administrare	Categoria de folosinta	Regl. urban	Suprafata masurata (mp) Teren	Total Sp. Verde MP	Observatii
--	-----------------	---------------------	---------------------------	-------------	----------------------------------	-----------------------	------------

					Exclusiv	Indiviziune		
Municipiul Roman	Prop. Publica	Adm. Pub.	TDI	Spatiu verde	39.666,40		39.666,40	

4. DATE PRIVIND CONSTRUCȚIILE EXISTENTE PE TERENUL SPAȚIU VERDE

Nume si prenume proprietar constructii	Tip proprietate	Mod administrare	Numar corp constr.	Cod grupa destinatie	Suprafata construita la sol (mp)	Observatii
Municipiul Roman					0,00	
					0,00	
					0,00	

5. ECHIPAREA EDILITARĂ A TERENULUI

A - APA	C - CANAL	t - ENERGIE TERMICA	E - ENERGIE ELECTRIC A	G - GAZ	T - TELEFON
X	X	X	X	X	X

6. DATE PRIVIND VEGETAȚIA EXISTENTĂ PE TERENUL SPAȚIU VERDE

NR. UNIC	DENUMIRE	CATEGORIE SP. VERDE	AMPLASAMENT	CAT. DE FOLOSINT A	REGIM JURIDIC	REGLEM URB. NR. PARCELA
6	Covor floral	Cu acces public nelimitat	0	TDI	Public	0

SPECII DE ARBORI

1	2	3	4	5	6	7	8	9
AMPLASAMENT	SPECIE DE ARBORI	BUC	DIAM CM	INAL. M	VITALIT	VARSTA	GR. INTR	RISC POSIBIL
N - B-DUL REPUBLICII S - SMIRODAVA E - B-DUL REPUBLICII V - PACII - I CREANGA								

ARBORI IZOLATI

1	2	3	4	5	6	7	8	9
AMPLASAMENT	SP. DE ARBORI	BUC.	DIAM CM	INAL	VITALIT	VRSTA	GR. INTR	RISC POSIBIL
N - B-DUL REPUBLICII S - SMIRODAVA E - B-DUL REPUBLICII V - PACII - I CREANGA	Stejar	1						

ARBORI OCROTITI

1	2	3	4	5	6	7	8
AMPLASAMENT	SP. DE ARBORI	DIAM CM	INAL	VITALIT	VRSTA	GR. INTR	RISC POSIBIL

N - B-DUL REPUBLICII S - SMIRODAVA E - B-DUL REPUBLICII V - PACII - I CREANGA							
--	--	--	--	--	--	--	--

CONDOMINIU

CVARTAL NR. 7

Judetul: Neamt

Localitatea: Roman

Cod siruta: 120879

FIȘA SPAȚIULUI VERDE NR.

7

1. ADRESA

N - SMIRODAVA

S - BOGDAN DRAGOS

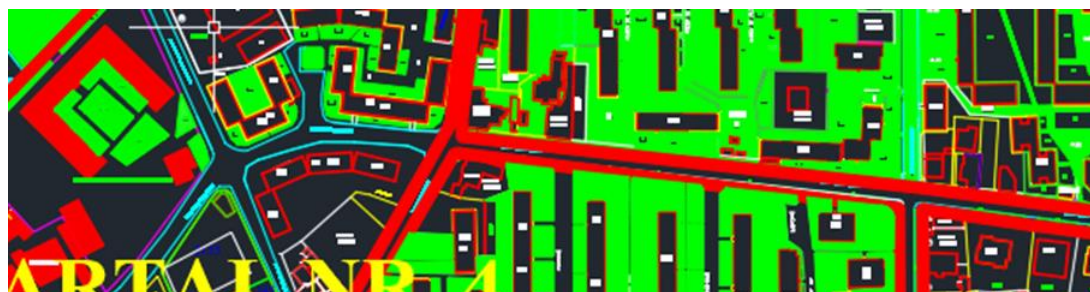
E - EC TEODOROIU

V -CA ROSET

2. REG. URB

Spatiu verde

3. SCHIȚA AMPLASAMENTULUI TERENULUI SPAȚIU VERDE



3. DATE DESPRE TERENUL SPAȚIU VERDE

Proprietar/detinator teren spatiu verde	Tip proprietate	Mod administrare	Categoria de folosinta	Regl. urban	Suprafata masurata (mp) Teren		Total Sp. Verde MP	Observatii
					Exclusiv	Indiviziune		
Municipiul Roman	Prop. Publica	Adm. Pub.	TDI	Spatiu verde	20.874,40		20.874,40	

4. DATE PRIVIND CONSTRUCȚIILE EXISTENTE PE TERENUL SPAȚIU VERDE

Nume și prenume proprietar construcții	Tip proprietate	Mod administrare	Numar corp constr.	Cod grupa destinație	Suprafața construită la sol (mp)	Observatii
Municipiul Roman					0,00	
					0,00	
					0,00	

5. ECHIPAREA EDILITARĂ A TERENULUI

A - APA	C - CANAL	t - ENERGIE TERMICA	E - ENERGIE ELECTRICA	G - GAZ	T - TELEFON
X	X	X	X	X	X

6. DATE PRIVIND VEGETAȚIA EXISTENTĂ PE TERENUL SPAȚIU VERDE

NR. UNIC	DENUMIRE	CATEGORIE SP. VERDE	AMPLASAMENT	CAT. DE FOLOSINTA	REGIM JURIDIC	REGLEM URB. NR. PARCELA
7	Covor floral	Cu acces public nelimitat	0	TDI	Public	0

SPECII DE ARBORI

1	2	3	4	5	6	7	8	9

AMPLASAMENT	SPECIE DE ARBORI	BUC	DIAM CM	INAL. M	VITALIT	VARSTA	GR. INTR	RISC POSIBIL
N - SMIRODAVA S - BOGDAN DRAGOS E - EC TEODOROIU V -CA ROSETI								

CONDOMINIU

CVARTAL NR. 8

Judetul: Neamt

Localitatea: Roman

Cod siruta: 120879

1. ADRESA

**2. REG.
URB**

FIȘA SPAȚIULUI VERDE NR.

8

N - SMIRODAVA

S - BOGDAN DRAGOS
TEODORPIU

E - B-DUL REPUBLICII

V - EC

Spatiu verde

3. SCHIȚA AMPLASAMENTULUI TERENULUI SPAȚIU VERDE



3. DATE DESPRE TERENUL SPAȚIU VERDE

Proprietar/detinator teren spatiu verde	Tip proprietate	Mod administrare	Categoria de folosinta	Regl. urban	Suprafata masurata (mp) Teren	Total Sp. Verde MP	Observatii
--	-----------------	---------------------	---------------------------	-------------	----------------------------------	-----------------------	------------

					Exclusiv	Indiviziune		
Municipiul Roman	Prop. Publica	Adm. Pub.	TDI	Spatiu verde	5.129,60		5.129,60	

4. DATE PRIVIND CONSTRUCȚIILE EXISTENTE PE TERENUL SPAȚIU VERDE

Nume si prenume proprietar constructii	Tip proprietate	Mod administrare	Numar corp constr.	Cod grupa destinatie	Suprafata construita la sol (mp)	Observatii
Municipiul Roman					0,00	
					0,00	
					0,00	

5. ECHIPAREA EDILITARĂ A TERENULUI

A - APA	C - CANAL	t - ENERGIE TERMICA	E - ENERGIE ELECTRIC A	G - GAZ	T - TELEFON
X	X	X	X	X	X

6. DATE PRIVIND VEGETAȚIA EXISTENTĂ PE TERENUL SPAȚIU VERDE

NR. UNIC	DENUMIRE	CATEGORIE SP. VERDE	AMPLASAMENT	CAT. DE FOLOSINT A	REGIM JURIDIC	REGLEM URB. NR. PARCELA
8	Covor floral	Cu acces public nelimitat	0	TDI	Public	0

SPECII DE ARBORI

1	2	3	4	5	6	7	8	9
AMPLASAMENT	SPECIE DE ARBORI	BUC	DIAM CM	INAL. M	VITALIT	VARSTA	GR. INTR	RISC POSIBIL
N - SMIRODAVA S - BOGDAN DRAGOS E - B-DUL REPUBLICII V - EC TEODORPIU								

CONDOMINII

CVARTAL NR. 9

Judetul: Neamt

FIȘA SPAȚIULUI VERDE NR.

9

1. ADRESA

N - OITUZ

S - N. TITULESCU

E - N. TITULESCU

V - SOSEAUA DE CENTURA

Localitatea: Roman
Cod siruta: 120879

2. REG. URB Spatiu verde

3. SCHIȚA AMPLASAMENTULUI TERENULUI SPAȚIU VERDE



3. DATE DESPRE TERENUL SPAȚIU VERDE

Proprietar/detinator teren spatiu verde	Tip proprietate	Mod administrare	Categoria de folosinta	Regl. urban	Suprafata masurata (mp) Teren		Total Sp. Verde MP	Observatii
					Exclusiv	Indiviziune		
Municipiul Roman	Prop. Publica	Adm. Pub.	TDI	Spatiu verde	12.333,60		12.333,60	

4. DATE PRIVIND CONSTRUCȚIILE EXISTENTE PE TERENUL SPAȚIU VERDE

Nume si prenume proprietar constructii	Tip proprietate	Mod administrar e	Numar corp constr.	Cod grupa destinatie	Suprafata construita la sol (mp)	Observatii
Municipiul Roman					0,00	
					0,00	
					0,00	

5. ECHIPAREA EDILITARĂ A TERENULUI

A - APA	C - CANAL	t - ENERGIE TERMICA	E - ENERGIE ELECTRIC A	G - GAZ	T - TELEFON
X	X	X	X	X	X

6. DATE PRIVIND VEGETAȚIA EXISTENTĂ PE TERENUL SPAȚIU VERDE

NR. UNIC	DENUMIRE	CATEGORIE SP. VERDE	AMPLASAMENT	CAT. DE FOLOSINT A	REGIM JURIDIC	REGLEM URB. NR. PARCELA
----------	----------	---------------------	-------------	--------------------------	------------------	-------------------------------

9	Covor floral	Cu acces public nelimitat	0	TDI	Public	0
---	--------------	---------------------------	---	-----	--------	---

SPECII DE ARBORI

1	2	3	4	5	6	7	8	9
AMPLASAMENT	SPECIE DE ARBORI	BUC	DIAM CM	INAL. M	VITALIT	VARSTA	GR. INTR	RISC POSIBIL
N - OITUZ - N. TITULESCU E - N. TITULESCU V - SOSEAUA DE CENTURA	S							

ARBORI IZOLATI

1	2	3	4	5	6	7	8	9
AMPLASAMENT	SP. DE ARBORI	BUC.	DIAM CM	INAL	VITALIT	VRSTA	GR. INTR	RISC POSIBIL
N - OITUZ - N. TITULESCU E - N. TITULESCU V - SOSEAUA DE CENTURA	S							

CONDOMINII

FIȘA SPAȚIULUI VERDE NR.

9

CVARTAL NR. 9

1. ADRESA

N - OITUZ

S - N. TITULESCU

E - N. TITULESCU

V - SOSEAUA DE CENTURA

Judetul: Neamt

Localitatea: Roman
Cod siruta: 120879

2. REG. URB Spatiu verde

3. SCHIȚA AMPLASAMENTULUI TERENULUI SPAȚIU VERDE



3. DATE DESPRE TERENUL SPAȚIU VERDE

Proprietar/detinator teren spatiu verde	Tip proprietate	Mod administrare	Categoria de folosinta	Regl. urban	Suprafata masurata (mp) Teren		Total Sp. Verde MP	Observatii
					Exclusiv	Indiviziune		
Municipiul Roman	Prop. Publica	Adm. Pub.	TDI	Spatiu verde	12.333,60		12.333,6 0	

4. DATE PRIVIND CONSTRUCȚIILE EXISTENTE PE TERENUL SPAȚIU VERDE

Nume si prenume proprietar construcții	Tip proprietate	Mod administra re	Numar corp constr.	Cod grupa destinatie	Suprafata construita la sol (mp)	Observatii
Municipiul Roman					0,00	
					0,00	
					0,00	

5. ECHIPAREA EDILITARĂ A TERENULUI

A - APA	C - CANAL	t - ENERGIE TERMICA	E - ENERGIE ELECTRIC A	G - GAZ	T - TELEFON
X	X	X	X	X	X

6. DATE PRIVIND VEGETAȚIA EXISTENTĂ PE TERENUL SPAȚIU VERDE

NR. UNIC	DENUMIRE	CATEGORIE SP. VERDE	AMPLASAMENT	CAT. DE FOLOSINT A	REGIM JURIDI C	REGLEM URB. NR. PARCELA
9	Covor floral	Cu acces public nelimitat	0	TDI	Public	0

SPECII DE ARBORI

1	2	3	4	5	6	7	8	9
AMPLASAMENT	SPECIE DE ARBORI	BUC	DIAM CM	INAL. M	VITALIT	VARSTA	GR. INTR	RISC POSIBIL
N - OITUZ - N. TITULESCU E - N. TITULESCU V - SOSEAUA DE CENTURA	S							

CONDOMINII

CVARTAL NR. 10

Judetul: Neamt

FIȘA SPAȚIULUI VERDE NR.

10

1. ADRESA

N - N. TITULESCU

S - DIG R. MOLDOVA

E - V. LUPU

V - N. TITULESCU

Proprietar/detinator teren spatiu verde	Tip proprietate	Mod administrare	Categoria de folosinta	Regl. urban	Suprafata masurata (mp) Teren		Total Sp. Verde MP	Observatii
					Exclusiv	Indiviziune		
Municipiul Roman	Prop. Publica	Adm. Pub.	TDI	Spatiu verde	12.333,60		12.333,60	

4. DATE PRIVIND CONSTRUCȚIILE EXISTENTE PE TERENUL SPAȚIU VERDE

Nume si prenume proprietar constructii	Tip proprietate	Mod administrare	Numar corp constr.	Cod grupa destinatie	Suprafata construita la sol (mp)	Observatii
Municipiul Roman					0,00	
					0,00	
					0,00	

5. ECHIPAREA EDILITARĂ A TERENULUI

A - APA	C - CANAL	t - ENERGIE TERMICA	E - ENERGIE ELECTRICA	G - GAZ	T - TELEFON
X	X	X	X	X	X

6. DATE PRIVIND VEGETAȚIA EXISTENTĂ PE TERENUL SPAȚIU VERDE

NR. UNIC	DENUMIRE	CATEGORIE SP. VERDE	AMPLASAMENT	CAT. DE FOLOSINT A	REGIM JURIDIC	REGLEM URB. NR. PARCEL A
10	Covor floral	Cu acces public nelimitat	0	TDI	Public	0

SPECII DE ARBORI

1	2	3	4	5	6	7	8	9
AMPLASAMENT	SPECIE DE ARBORI	BUC	DIAM CM	INAL. M	VITALIT	VARSTA	GR. INTR	RISC POSIBIL
N - N. TITULESCU S - DIG R. MOLDOVA E - V. LUPU V - N. TITULESCU								

3. PARCURI

Nr unic	Cod de clasificare	Denumirea bunului	Elemente de identificare	Situatia juridica actuala	Sup. MP	NR. FISA
1	1.9.61	Parcul Municipal	Str. Stefan Cel Mare	Prop.publica	171.009,00	1
2	1.9.61	Parcul Central	Piata Roman Musat	Prop publica	4.793,00	2
3	1.9.61	Parcul Casa de Cultura a Sindicatelor	Str. Oituz	Prop publica	3.311,00	3
4	1.9.61	Parc Jora	Str. Mihail Jora	Prop.publica	12.812,00	4
5	1.9.61	Parc Zavoi	Str. Moldovei	Prop.publica	73.365,00	5
TOTAL					265.290,00	

SPATII VERZI CU ACCES PUBLIC NELIMITAT ART. 6 alin. 1 lit. a din ORDINUL 1466 /2010)

Parcul Municipal

FIȘA SPAȚIULUI VERDE NR. 1

Judetul: Neamt
Localitatea: Roman
Cod siruta: 120879

1. SCHIȚA AMPLASAMENTULUI TERENULUI SPAȚIU VERDE

2. ADRESA Str/ Stefan Cel Mare



3. DATE DESPRE TERENUL SPAȚIU VERDE

Proprietar/detinator teren spatiu verde	Tip proprietate	Mod administrare	Categoria de folosinta	Regl. urban Nr. parcela	Suprafata masurata (mp) Teren		Total Sp. Verde MP	Observatii
					Exclusiv	Indiviziune		
Orasul Roman	Prop. Publica	Adm. Pub.	CC	0	172.198,00	172.198,00	171.009,00	

4. DATE PRIVIND CONSTRUCȚIILE EXISTENTE PE TERENUL SPAȚIU VERDE

Nume si prenume proprietar constructii	Tip proprietate	Mod administrare	Numar corp constr.	Cod grupa destinatie	Suprafata construita la sol (mp)	Observatii
Orasul Roman	Prop/ Privata	Adm. Pub.	1	C	1.189,00	Constructie Restauramt
Total suprafață ocupată din terenul spațiu verde					1.189,00	

5. ECHIPAREA EDILITARĂ A TERENULUI

A - APA	C - CANAL	t - ENERGIE TERMICA	E - ENERGIE ELECTRIC A	G - GAZ	T - TELEFON
X	X	X	X	X	X

6. DATE PRIVIND VEGETAȚIA EXISTENTĂ PE TERENUL SPAȚIU VERDE

NR. UNIC	DENUMIRE	CATEGORIE SP. VERDE	AMPLASAMENT	CAT. DE FOLOSINT A	REGIM JURIDIC	REGLE M URB. NR. PARCEL A
1	Covor vegetal	Cu acces public nelimitat	Str/ Stefan Cel Mare	CC	Public	0

SPECII DE ARBORI

1	2	3	4	5	6	7	8	
AMPLASAMENT	SPECIE DE ARBORI	BUC	DIAM CM	INAL. M	VITALIT	VARSTA	GR. INTR	
Str/ Stefan Cel Mare	artar, tei, castan, molid, tuia	2.300,00	20 - 40	6	5	25	5	2.630,91
Plantari 2024	TEI	20,00	5	2	5	3	5	
Plantari 2024	PLATAN	25,00	5	2	5	3	5	
Plantari 2024	GINKOBILOB A	8,00	5	2	5	3	5	
Plantari 2024	MESTEACAN	10,00	5	2	5	3	5	

SPATII VERZI CU ACCES PUBLIC NELIMITAT ART. 6 alin. 1 lit. a din ORDINUL 1466 /2010)

Parcul Central


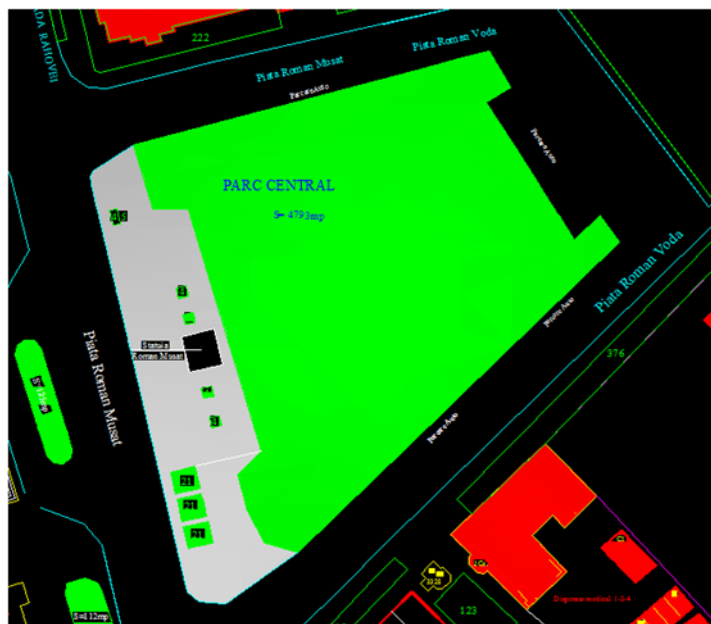
FIȘA SPAȚIULUI VERDE NR. 2

Judetul: Neamt
Localitatea: Roman
Cod siruta: 120879

1. SCHIȚA AMPLASAMENTULUI TERENULUI SPAȚIU VERDE

2. ADRESA

Piata Roman Musat



3. DATE DESPRE TERENUL SPAȚIU VERDE

Proprietar/detinator teren spatiu verde	Tip proprietate	Mod administrare	Categoria de folosinta	Regl. urban Nr. parcela	Suprafata masurata (mp) Teren		Total Sp. Verde MP	Observatii
					Exclusiv	Indiviziune		
Orasul Roman	Prop. Publica	Adm. Pub.	CC	0	4.793,00	4.793,00	4.793,00	

4. DATE PRIVIND CONSTRUCȚIILE EXISTENTE PE TERENUL SPAȚIU VERDE

Nume si prenume proprietar constructii	Tip proprietate	Mod administrare	Numar corp constr.	Cod grupa destinatie	Suprafat a construit a la sol (mp)	Observatii
Orasul Roman	Prop/ Privata	Adm. Pub.	0	C	0,00	
Total suprafață ocupată din terenul spațiu verde					0,00	

5. ECHIPAREA EDILITARĂ A TERENULUI

A - APA	C - CANAL	t - ENERGIE TERMICA	E - ENERGIE ELECTRICA	G - GAZ	T - TELEFON
X	X	X	X	X	X

6. DATE PRIVIND VEGETAȚIA EXISTENTĂ PE TERENUL SPAȚIU VERDE

NR. UNIC	DENUMIRE	CATEGORIE SP. VERDE	AMPLASAMENT	CAT. DE FOLOSINT A	REGIM JURIDI C	REGLEM URB. NR. PARCEL
----------	----------	---------------------	-------------	--------------------	----------------	------------------------

						A
2	Covor vegetal	Cu acces public nelimitat	Piata Roman Musat	CC	Public	0

SPECII DE ARBORI

0	1	2	4	5	6	7	8
AMPLASAMENT	NR. UNIC	SPECIE DE ARBORI	DIAM CM	INAL. M	VARST A	VITAL	GR. INTR
Piata Roman Musat	1	PIN	10	3	8	5	5
	2	PIN	10	3	8	5	5
	3	PIN	10	3	8	5	5
	4	PIN	10	3	8	5	5
	5	PIN	10	3	8	5	5
	6	PIN	5	2	3	5	5
	7	MOLID	45	15	43	5	5
	8	MOLID	45	15	43	5	5
	9	MOLID	45	15	43	5	5
	10	MOLID	45	15	43	5	5
	11	MOLID	45	15	43	5	5
	12	MOLID	45	15	43	5	5
	13	MOLID	45	15	43	5	5
	14	MOLID	45	15	43	5	5
	15	MOLID	45	15	43	5	5
	16	MOLID	45	15	43	5	5
	17	BRAD	25	7	23	5	5
	18	BRAD	25	7	23	5	5
	19	BRAD	15	5	13	5	5

	20	BRAD	10	3	8	5	5
	21	BRAD	10	3	8	5	5
	22	BRAD	30	10	28	5	5
	23	BRAD	20	6	18	5	5
	24	MOLID	30	10	28	5	5
	25	MOLID	30	10	28	5	5
	26	MOLID	30	10	28	5	5
	27	MOLID	30	10	28	5	5
	28	MOLID	30	10	28	5	5
	29	MOLID	30	10	28	5	5
	30	MOLID	30	10	28	5	5
	31	THUJA	30	10	28	5	5
	32	THUJA	60	12	55	5	5
	33	THUJA	20	7	18	5	5
	34	THUJA	10	3	8	5	5
	35	THUJA	15	5	13	5	5
	36	THUJA	15	5	13	5	5
	37	THUJA	15	5	13	5	5
	38	THUJA	15	5	13	5	5
	39	THUJA	15	5	13	5	5
	40	PALTIN	30	10	28	5	5
	41	PALTIN	40	12	30	5	5
	42	PALTIN	30	10	28	5	5
	43	PALTIN	40	12	30	5	5
	44	PALTIN	30	10	28	5	5
	45	PALTIN	40	12	30	5	5
	46	SALCAM	30	4	28	5	5
	47	TEI	20	6	18	5	5
	48	TEI	30	10	28	5	5
	49	TEI	30	10	28	5	5

	50	TEI	20	6	18	5	5
	51	TEI	20	6	18	5	5
	52	TEI	20	6	18	5	5
	53	TEI	25	7	23	5	5
	54	PAULOWNI A	10	3	5	5	5
	55	THUJA	20	7	18	5	5
	56	THUJA	20	7	18	5	5
	57	THUJA	20	7	18	5	5
	58	THUJA	20	7	18	5	5
	59	THUJA	20	7	18	5	5
	60	THUJA	20	7	18	5	5
	61	THUJA	40	10	35	5	5
	62	THUJA	50	12	45	5	5
	63	THUJA	25	7	23	5	5
	64	THUJA	10	3	8	5	5
	65	THUJA	10	3	8	5	5
	66	THUJA	10	3	8	5	5
	67	THUJA	10	3	8	5	5
	68	THUJA	10	3	8	5	5
	69	THUJA	30	10	28	5	5
	70	MOLID	50	15	45	5	5
	71	MOLID	30	10	28	5	5
	72	MOLID	45	15	43	5	5
	73	MOLID	45	15	43	5	5
	74	MOLID	45	15	43	5	5
	75	ULM	20	3	15	5	5
	76	ULM	25	3	15	5	5

SPATII VERZI CU ACCES PUBLIC NELIMITAT ART. 6 alin. 1 lit. a din ORDINUL 1466 /2010)

Parcul Casa de Cultura a
Sindicatelor


FIȘA SPAȚIULUI VERDE NR. 3

Judetul: Neamt
Localitatea: Roman
Cod siruta: 120879

1. SCHIȚA AMPLASAMENTULUI TERENULUI SPAȚIU VERDE

2. ADRESA

Str. Oituz



3. DATE DESPRE TERENUL SPAȚIU VERDE

Proprietar/detinator teren spatiu verde	Tip proprietate	Mod administrare	Categoria de folosinta	Regl. urban Nr. parcela	Suprafata masurata (mp) Teren		Total Sp. Verde MP	Observatii
					Exclusiv	Indiviziune		
Orasul Roman	Prop. Publica	Adm. Pub.	CC	0	2.981,00	2.981,00	2.981,00	

4. DATE PRIVIND CONSTRUCȚIILE EXISTENTE PE TERENUL SPAȚIU VERDE

Nume si prenume proprietar constructii	Tip proprietate	Mod administrare	Numar corp constr.	Cod grupa destinatie	Suprafat a construit a la sol (mp)	Observatii
Orasul Roman	Prop/ Privata	Adm. Pub.	0	C	0,00	
Total suprafață ocupată din terenul spațiu verde					0,00	

5. ECHIPAREA EDILITARĂ A TERENULUI

A - APA	C - CANAL	t - ENERGIE TERMICA	E - ENERGIE ELECTRICA	G - GAZ	T - TELEFON
X	X	X	X	X	X

6. DATE PRIVIND VEGETAȚIA EXISTENTĂ PE TERENUL SPAȚIU VERDE

NR. UNIC	DENUMIRE	CATEGORIE SP. VERDE	AMPLASAMENT	CAT. DE FOLOSINT A	REGIM JURIDIC	REGLEM URB. NR. PARCEL A
3	Covor vegetal	Cu acces public nelimitat	Str. Oituz	CC	Public	0

SPECII DE ARBORI

0	1	2	4	5	6	7	8
AMPLASAMENT	NR. UNIC	SPECIE DE ARBORI	DIAM CM	INAL. M	VARST A	VITAL	GR. INTR
CASA DE CULTURA	1	MOLID	25	8	23	5	5
	2	THUJA	40	12	38	5	5
	3	THUJA	20	7	18	5	5
	4	THUJA	20	7	18	5	5
	5	BRAD	20	7	18	5	5
	6	BRAD	15	5	13	5	5
	7	MOLID	30	10	28	5	5
	8	PIN	10	3	8	5	5
	9	THUJA	10	3	8	5	5
	10	THUJA	10	3	8	5	5
	11	THUJA	10	3	8	5	5
	12	BRAD	20	7	18	5	5
	13	PIN	10	3	8	5	5
	14	THUJA	20	6	18	5	5
	15	THUJA	20	6	18	5	5
	16	THUJA	30	10	28	5	5
	17	THUJA	25	8	23	5	5
	18	THUJA	25	8	23	5	5
	19	THUJA	30	10	28	5	5

	20	THUJA	10	3	8	5	5
	21	THUJA	20	8	18	5	5
	22	THUJA	20	8	18	5	0
	23	MOLID	30	10	28	5	0
	24	TEI	15	5	13	5	5
	25	CATALPA	5	2	3	5	5
	26	CATALPA	5	2	3	5	5
	27	CATALPA	5	2	3	5	5
	28	CATALPA	5	2	3	5	5
	29	CATALPA	5	2	3	5	5
	30	CATALPA	5	2	3	5	5
	31	CATALPA	5	2	3	5	5
	32	CATALPA	5	2	3	5	5
	33	CATALPA	5	2	3	5	5
	34	CATALPA	5	2	3	5	5
	35	THUJA	5	2	3	5	5
	36	MOLID	40	15	38	5	5
	37	TEI	10	3	8	5	5
	38	VISIN	25	7	23	5	5
	39	THUJA	10	3	8	5	5
	40	BRAD	20	7	18	5	5
	41	CIRES	40	12	38	5	5
	42	CIRES	20	7	18	5	5
	43	CARPEN	50	15	48	5	5
	44	PIN	25	8	23	5	5
	45	CIRES	35	12	33	5	5
	46	DUD	15	5	13	5	5
	47	THUJA	20	6	18	5	5
	48	THUJA	25	7	23	5	5

	49	PAULOWNI A	60	15	20	5	5
	50	THUJA	20	6	18	5	5
	51	THUJA	20	6	18	5	5
	52	THUJA	20	6	18	5	5

FIȘA SPAȚIULUI VERDE NR. 4

Parc Jora
Judetul: Neamt
Municipiul Roman
Cod siruta: 120879

1. SCHIȚA AMPLASAMENTULUI TERENULUI SPAȚIU VERDE

2. ADRESA Str. Mihail Jora Parc



3. DATE DESPRE TERENUL SPAȚIU VERDE

Proprietar/detinator teren spatiu verde	Tip proprietate	Mod administrare	Categoria de folosinta	Regl. Urban	Suprafata masurata (mp) Teren		Total Sp. Verde MP	Observat ii
					Exclusiv	Indiviziune		
Municipiul Roman	Prop. Publica	Adm. Pub.	CC	Parc	12.812,00		12.812,0 0	

4. DATE PRIVIND CONSTRUCȚIILE EXISTENTE PE TERENUL SPAȚIU VERDE

Nume si prenume proprietar construcții	Tip proprietate	Mod administrare	Numar corp constr.	Cod grupa destinatie	Suprafat a construit a la sol (mp)	Observatii
Total suprafață ocupată din terenul spațiu verde					12.812,00	

5. ECHIPAREA EDILITARĂ A TERENULUI

A - APA	C - CANAL	t - ENERGIE TERMICA	E - ENERGIE ELECTRICA	G - GAZ	T - TELEFO N

6. DATE PRIVIND VEGETAȚIA EXISTENTĂ PE TERENUL SPAȚIU

VERDE

NR. UNIC	DENUMIRE	CATEGORIE SP. VERDE	AMPLASAMENT	CAT. DE FOLOSINT A	REGIM JURIDI C	REGLEM URB. NR. PARCEL A
4	Covor vegetal	Cu acces public nelimitat	Str. Mihail Jora	CC	Public	Parc

SPECII DE ARBORI

0	1	2	4	5	6	7	8
AMPLASAMENT	NR. UNIC	SPECIE DE ARBORI	DIAM CM	INAL. M	VARST A	VITAL	GR. INTR
PARC JORA	1	CIRES	25	8	23	5	5
	2	NUC	25	8	23	5	5
	3	SALCIE	10	3	8	5	5
	4	SALCIE	5	2	3	5	5
	5	MAR	15	5	13	5	5
	6	CORCODUS	20	6	18	5	5
	7	NUC	25	7	23	5	5
	8	NUC	30	10	28	5	5
	9	MAR	15	5	13	5	5
	10	PRUN	20	6	18	5	5
	11	NUC	20	7	18	5	5
	12	CIRES	15	5	13	5	5
	13	CORCODUS	20	6	18	5	5
	14	FRASIN	20	7	18	5	5
	15	SALCAM	15	5	13	5	5
	16	SALCAM	15	5	13	5	5

	17	SALCAM	15	5	13	5	5
	18	SALCAM	15	5	13	5	5
	19	SALCAM	15	5	13	5	5
	20	SALCAM	15	5	13	5	5
	21	SALCAM	15	5	13	5	5
	22	SALCAM	15	5	13	5	5
	23	SALCAM	15	5	13	5	5
	24	SALCAM	15	5	13	5	5
	25	SALCAM	15	5	13	5	5
	26	SALCAM	15	5	13	5	5
	27	SALCAM	15	5	13	5	5
	28	SALCAM	15	5	13	5	5
	29	SALCAM	15	5	13	5	5
	30	SALCAM	15	5	13	5	5
	31	SALCAM	15	5	13	5	5
	32	SALCAM	15	5	13	5	5
	33	SALCAM	15	5	13	5	5
	34	SALCAM	15	5	13	5	5
	35	SALCAM	25	6	15	5	5
	36	SALCAM	25	6	15	5	5
	37	SALCAM	25	6	15	5	5
	38	SALCAM	25	6	15	5	5
	39	SALCAM	25	6	15	5	5
	40	SALCAM	25	6	15	5	5
	41	SALCAM	25	6	15	5	5
	42	SALCAM	25	6	15	5	5
	43	SALCAM	25	6	15	5	5
	44	SALCAM	25	6	15	5	5
	45	SALCAM	25	6	15	5	5
	46	SALCAM	25	6	15	5	5

	47	SALCAM	25	6	15	5	5
	48	SALCAM	25	6	15	5	5
	49	SALCAM	25	6	15	5	5
	50	SALCAM	25	6	15	5	5
	51	SALCAM	25	6	15	5	5
	52	SALCAM	25	6	15	5	5
	53	SALCAM	25	6	15	5	5
	54	SALCAM	25	6	15	5	5
	55	FRASIN	20	7	18	5	5
	56	FRASIN	20	7	18	5	5
	57	MAR	15	5	13	5	5
	58	FRASIN	20	7	18	5	5
	59	FRASIN	20	7	18	5	5
	60	SALCIE	20	7	18	5	5
	61	CORCODUS	15	5	13	5	5
	62	SALCAM	20	7	18	5	5
	63	SALCAM	20	7	18	5	5
	64	NUC	15	5	13	5	5
	65	NUC	20	7	18	5	5
	66	NUC	20	7	18	5	5
	67	NUC	25	8	23	5	5
Plantari 2024	68	PLATAN	5	2	3	5	5
	69	PLATAN	5	2	3	5	5
	70	PLATAN	5	2	3	5	5
	71	PLATAN	5	2	3	5	5
	72	PLATAN	5	2	3	5	5
	73	PLATAN	5	2	3	5	5
	74	PLATAN	5	2	3	5	5

	75	PLATAN	5	2	3	5	5
	76	PLATAN	5	2	3	5	5
	77	PLATAN	5	2	3	5	5

ARBORI IZOLATI

1	2	3	4	5	6	7	8
AMPLASAMENT	SP. DE ARBORI	DIAM CM	INAL	VITALIT	VRSTA	GR. INTR	RISC POSIBIL
Str. Mihail Jora							

ARBORI OCROTITI

1	2	3	4	5	6	7	8
AMPLASAMENT	SP. DE ARBORI	DIAM CM	INAL	VITALIT	VRSTA	GR. INTR	RISC POSIBIL
Str. Mihail Jora							

7. DOCUMENTE EMISE CU PRIVIRE LA TERENUL SPAȚIU VERDE ȘI CONSTRUCȚIILE EXISTENTE

FIȘA SPAȚIULUI VERDE NR. 5

Parc Zavoi

Judetul: Neamt

Municipiul Roman

Cod siruta: 120879

1. SCHIȚA AMPLASAMENTULUI TERENULUI SPAȚIU VERDE

2. ADRESA

Str. Moldovei

Parc



3. DATE DESPRE TERENUL SPAȚIU VERDE

Proprietar/detinator teren spațiu verde	Tip proprietate	Mod administrare	Categoria de folosinta	Regl. Urban	Suprafata masurata (mp) Teren		Total Sp. Verde MP	Observat ii
					Exclusiv	Indiviziune		
Orasul Harlau	Prop. Publica	Adm. Pub.	CC	Parc	73.365,00		73.365,00	

4. DATE PRIVIND CONSTRUCȚIILE EXISTENTE PE TERENUL SPAȚIU VERDE

Nume si prenume proprietar constructii	Tip proprietate	Mod administrare	Numar corp constr.	Cod grupa destinatie	Suprafat a construit a la sol (mp)	Observatii
Total suprafață ocupată din terenul spațiu verde					73.365,00	

5. ECHIPAREA EDILITARĂ A TERENULUI

A - APA	C - CANAL	t - ENERGIE TERMICA	E - ENERGIE ELECTRICA	G - GAZ	T - TELEFO N

6. DATE PRIVIND VEGETAȚIA EXISTENTĂ PE TERENUL SPAȚIU VERDE

NR. UNIC	DENUMIRE	CATEGORIE SP. VERDE	AMPLASAMENT	CAT. DE FOLOSINT A	REGIM JURIDI C	REGLEM URB. NR. PARCEL A
1.	Covor vegetal	Cu acces public nelimitat	Str. Moldovei	CC	Public	Parc

SPECII DE ARBORI

0	1	2	4	5	6	7	8
AMPLASAMENT	NR. UNIC	SPECIE DE ARBORI	DIAM CM	INAL. M	VARST A	VITAL	GR. INTR
PARC ZAVOI	1	DUD	20	6	18	5	5
ARBORI ADULTI	2	SALCAM	25	8	23	5	5
	3	SALCAM	25	8	23	5	5
	4	SALCAM	30	10	28	5	5
	5	SALCAM	30	10	28	5	5
	6	SALCAM	30	10	28	5	5
	7	SALCAM	15	5	13	5	5
	8	SALCAM	15	5	13	5	5
	9	SALCAM	15	5	13	5	5
	10	SALCAM	20	6	18	5	5
	11	SALCAM	20	7	18	5	5
	12	PALTIN	30	10	28	5	5
	13	PALTIN	30	10	28	5	5
	14	PALTIN	25	8	23	5	5
	15	PALTIN	20	7	18	5	5
	16	NUC	30	10	28	5	5

	17	NUC	25	7	23	5	5
	18	NUC	20	6	18	5	5
	19	NUC	25	7	23	5	5
	20	NUC	20	6	18	5	5
	21	NUC	25	7	23	5	5
	22	NUC	20	6	18	5	5
	23	PALTIN	25	7	23	5	5
	24	PALTIN	25	7	23	5	5
	25	PALTIN	25	7	23	5	5
	26	PALTIN	25	7	23	5	5
	27	PALTIN	25	7	23	5	5
	28	PALTIN	25	7	23	5	5
	29	SALCAM	20	7	18	5	5
	30	NUC	20	7	18	5	5
	31	NUC	20	7	18	5	5
	32	NUC	20	7	18	5	5
	33	NUC	20	7	18	5	5
	34	NUC	20	7	18	5	5
	35	NUC	20	7	18	5	5
	36	NUC	20	7	18	5	5
	37	NUC	20	7	18	5	0
	38	ARTAR	30	10	28	5	5
	39	ARTAR	30	10	28	5	5
	40	ARTAR	30	10	28	5	5
	41	ARTAR	30	10	28	5	5
	42	ARTAR	30	10	28	5	5
	43	SALCAM	20	6	18	5	5
	44	SALCAM	20	6	18	5	5
	45	SALCAM	20	6	18	5	5
	46	SALCAM	20	6	18	5	5

	47	SALCAM	20	6	18	5	5
	48	TEI	30	10	28	5	5
	49	TEI	30	10	28	5	5
	50	TEI	30	10	28	5	5
	51	MESTEACAN	20	7	18	5	5
	52	MESTEACAN	20	7	18	5	5
	53	FRASIN	20	7	18	5	5
	54	FRASIN	20	7	18	5	5
	55	FRASIN	20	7	18	5	5
	56	FRASIN	20	7	18	5	5
	57	BRAD	15	5	13	5	5
	58	ARTAR	25	7	23	5	5
	59	ARTAR	25	7	23	5	5
	60	ARTAR	25	7	23	5	5
	61	ARTAR	25	7	23	5	5
	62	FRASIN	20	7	18	5	5
	63	SALCAM	20	7	18	5	5
	64	ARTAR	20	7	18	5	5
	65	ARTAR	20	7	18	5	5
	66	ARTAR	20	7	18	5	5
	67	ARTAR	20	7	18	5	5
	68	MESTEACAN	25	7	23	5	5
	69	MESTEACAN	25	7	23	5	5
	70	ARTAR	25	7	23	5	5
	71	ARTAR	25	7	23	5	5
	72	ARTAR	25	7	23	5	5
	73	ARTAR	25	7	23	5	5
	74	ARTAR	25	7	23	5	5
	75	ARTAR	25	7	23	5	5
	76	ARTAR	25	7	23	5	5

	77	ARTAR	25	7	23	5	5
	78	ARTAR	25	7	23	5	5
	79	ARTAR	25	7	23	5	5
	80	ARTAR	25	7	23	5	5
	81	SALCAM	10	3	8	5	5
	82	SALCAM	10	3	8	5	5
	83	SALCAM	10	3	8	5	5
	84	SALCAM	10	3	8	5	5
	85	SALCAM	10	3	8	5	5
	86	SALCAM	10	3	8	5	5
	87	SALCAM	10	3	8	5	5
	88	SALCAM	10	3	8	5	5
	89	FRASIN	30	10	28	5	5
	90	FRASIN	25	8	23	5	5
	91	ARTAR	20	7	18	5	5
	92	ARTAR	20	7	18	5	5
	93	ARTAR	20	7	18	5	5
	94	ARTAR	20	7	18	5	5
	95	ARTAR	20	7	18	5	5
	96	SALCAM	25	8	23	5	5
	97	SALCAM	25	8	23	5	5
	98	NUC	20	6	18	5	5
	99	SALCAM	20	6	18	5	5
	100	SALCAM	20	6	18	5	5
	101	SALCAM	20	6	18	5	5
	102	SALCAM	20	6	18	5	5
	103	MESTEACAN	15	5	13	5	5
	104	MESTEACAN	15	5	13	5	5
	105	MESTEACAN	15	5	13	5	5
	106	MESTEACAN	15	5	13	5	5

	107	ARTAR	20	6	18	5	5
	108	ARTAR	25	8	23	5	5
	109	TEI	20	7	18	5	5
	110	SALCAM	20	7	18	5	5
	111	SALCAM	20	7	18	5	5
	112	SALCAM	20	7	18	5	5
	113	NUC	20	6	18	5	5
	114	ARTAR	30	10	28	5	5
	115	MESTEACAN	15	5	13	5	5
	116	MESTEACAN	15	5	13	5	5
	117	MESTEACAN	15	5	13	5	5
	118	SALCAM	20	7	18	5	5
	119	SALCAM	20	7	18	5	5
	120	SALCAM	20	7	18	5	5
	121	ARTAR	20	7	18	5	5
	122	THUJA	15	5	13	5	5
	123	THUJA	15	5	13	5	5
	124	THUJA	15	5	13	5	5
	125	THUJA	15	5	13	5	5
	126	THUJA	15	5	13	5	5
	127	THUJA	15	5	13	5	5
	128	THUJA	15	5	13	5	5
	129	THUJA	15	5	13	5	5
	130	THUJA	15	5	13	5	5
	131	THUJA	15	5	13	5	5
	132	THUJA	15	5	13	5	5
	133	THUJA	15	5	13	5	5
	134	THUJA	15	5	13	5	5
	135	THUJA	15	5	13	5	5
	136	THUJA	15	5	13	5	5

	137	THUJA	15	5	13	5	5
	138	THUJA	15	5	13	5	5
	139	THUJA	15	5	13	5	5
	140	THUJA	15	5	13	5	5
	141	THUJA	15	5	13	5	5
	142	SALCAM	20	6	18	5	5
	143	ARTAR	20	6	18	5	5
	144	NUC	20	6	18	5	5
	145	ARTAR	20	6	18	5	5
	146	ARTAR	20	6	18	5	5
	147	ARTAR	20	6	18	5	5
	148	ARTAR	20	6	18	5	5
	149	ARTAR	20	6	18	5	5
	150	ARTAR	20	6	18	5	5
	151	ARTAR	20	6	18	5	5
	152	ARTAR	20	6	18	5	5
	153	ARTAR	20	6	18	5	5
	154	ARTAR	20	6	18	5	5
	155	ARTAR	20	6	18	5	5
	156	ARTAR	20	6	18	5	5
	157	SALCAM	20	6	18	5	5
	158	SALCAM	20	6	18	5	5
	159	SALCAM	20	6	18	5	5
	160	SALCAM	20	6	18	5	5
	161	SALCAM	20	6	18	5	5
	162	SALCAM	20	6	18	5	5
	163	SALCAM	20	6	18	5	5
	164	SALCAM	20	6	18	5	5
	165	SALCAM	20	6	18	5	5
	166	SALCAM	20	6	18	5	5

	167	SALCAM	20	6	18	5	5
	168	SALCAM	20	6	18	5	5
	169	SALCAM	20	6	18	5	5
	170	SALCAM	20	6	18	5	5
	171	SALCAM	20	6	18	5	5
	172	CASTAN	10	3	8	5	5
	173	CASTAN	10	3	8	5	5
	174	CASTAN	10	3	8	5	5
	175	CATALPA	20	6	12	5	5
	176	CATALPA	5	2	3	5	5
	177	CASTAN	5	2	3	5	5
	178	CASTAN	5	2	3	5	5
	179	CASTAN	5	2	3	5	5
	180	CASTAN	5	2	3	5	5
	181	CASTAN	5	2	3	5	5
	182	TEI	10	3	8	5	5
	183	TEI	10	3	8	5	5
	184	SALCAM	30	10	28	5	5
	185	PLOP	80	20	75	5	5
	186	PLOP	110	20	100	5	5
	187	DUD	70	18	65	5	5
	188	PLOP	30	10	28	5	5
	189	PLOP	30	10	28	5	5
	190	PLOP	30	10	28	5	5
	191	PLOP	30	10	28	5	5
	192	PLOP	30	10	28	5	5
	193	PLOP	30	10	28	5	5
	194	PLOP	30	10	28	5	5
	195	PLOP	30	10	28	5	5
	196	PLOP	30	10	28	5	5

	197	PLOP	30	10	28	5	5
	198	PLOP	30	10	28	5	5
	199	PLOP	30	10	28	5	5
	200	PLOP	30	10	28	5	5
	201	PLOP	50	15	45	5	5
	202	NUC	25	8	23	5	5
	203	NUC	20	6	18	5	5
	204	NUC	20	6	18	5	5
	205	NUC	20	6	18	5	5
	206	NUC	25	8	23	5	5
	207	SALCAM	25	7	23	5	5
	208	SALCAM	25	7	23	5	5
	209	SALCAM	25	7	23	5	5
	210	SALCAM	25	7	23	5	5
	211	SALCAM	25	7	23	5	5
	212	SALCAM	30	10	28	5	5
	213	SALCAM	30	10	28	5	5
	214	SALCAM	30	10	28	5	5
	215	SALCAM	30	10	28	5	5
	216	SALCAM	20	6	18	5	5
	217	SALCAM	20	6	18	5	5
	218	NUC	25	8	23	5	5
	219	NUC	25	8	23	5	5
	220	NUC	25	8	23	5	5
	221	NUC	25	8	23	5	5
	222	NUC	25	8	23	5	5
	223	SALCAM	25	7	23	5	5
	224	DUD	20	6	18	5	5
	225	DUD	20	6	18	5	5
	226	NUC	20	6	18	5	5

	227	SALCAM	30	10	27	5	5
	228	TEI	20	7	18	5	5
	229	SALCAM	10	3	8	5	5
	230	SALCAM	10	3	8	5	5
	231	SALCAM	15	5	13	5	5
	232	NUC	25	8	23	5	5
	233	SALCAM	15	5	13	5	5
	234	SALCAM	15	5	13	5	5
	235	SALCAM	15	5	13	5	5
	236	SALCAM	15	5	13	5	5
	237	SALCAM	15	5	13	5	5
	238	SALCAM	15	5	13	5	5
	239	SALCAM	15	5	13	5	5
	240	SALCAM	15	5	13	5	5
	241	SALCAM	30	10	28	5	5
PLANTARI 2024	242	PLATAN	5	2	3	5	5
	243	PLATAN	5	2	3	5	5
	244	PLATAN	5	2	3	5	5
	245	PLATAN	5	2	3	5	5
	246	PLATAN	5	2	3	5	5
	247	PLATAN	5	2	3	5	5
	248	PLATAN	5	2	3	5	5
	249	PLATAN	5	2	3	5	5
	250	PLATAN	5	2	3	5	5
	251	PLATAN	5	2	3	5	5
	252	PLATAN	5	2	3	5	5
	253	PLATAN	5	2	3	5	5
	254	PLATAN	5	2	3	5	5
	255	PLATAN	5	2	3	5	5
	256	PLATAN	5	2	3	5	5

	257	PLATAN	5	2	3	5	5
	258	PLATAN	5	2	3	5	5
	259	PLATAN	5	2	3	5	5
	260	PLATAN	5	2	3	5	5
	261	PLATAN	5	2	3	5	5
	262	PLATAN	5	2	3	5	5
	263	SALCAM	5	2	3	5	5
	264	SALCAM	5	2	3	5	5
	265	SALCAM	5	2	3	5	5
	266	SALCAM	5	2	3	5	5
	267	SALCAM	5	2	3	5	5
	268	SALCAM	5	2	3	5	5
	269	SALCAM	5	2	3	5	5
	270	SALCAM	5	2	3	5	5
	271	SALCAM	5	2	3	5	5
	272	SALCAM	5	2	3	5	5
	273	SALCAM	5	2	3	5	5
	274	SALCAM	5	2	3	5	5
	275	SALCAM	5	2	3	5	5
	276	SALCAM	5	2	3	5	5
	277	SALCAM	5	2	3	5	5
	278	SALCAM	5	2	3	5	5
	279	SALCAM	5	2	3	5	5
	280	SALCAM	5	2	3	5	5
	281	SALCAM	5	2	3	5	5
	282	SALCAM	5	2	3	5	5
	283	SALCAM	5	2	3	5	5
	284	MESTEACAN	5	2	3	5	5
	285	MESTEACAN	5	2	3	5	5
	286	MESTEACAN	5	2	3	5	5

	287	MESTEACAN	5	2	3	5	5
	288	MESTEACAN	5	2	3	5	5
	289	MESTEACAN	5	2	3	5	5
	290	MESTEACAN	5	2	3	5	5
	291	MESTEACAN	5	2	3	5	5
	292	MESTEACAN	5	2	3	5	5
	293	MESTEACAN	5	2	3	5	5
	294	MESTEACAN	5	2	3	5	5
	450	SALCAM	5	2	3	5	5

7. DOCUMENTE EMISE CU PRIVIRE LA TERENUL SPAȚIU VERDE ȘI CONSTRUCȚIILE EXISTENTE

4. TERENURI DEGRADATE

Nr unic	Denumirea bunului	Amplasament	Situatia juridica actuala	Suprafata	Cat. de folosinta	Evaluarea gradului de intretinere	Nr. Fisa
1	Teren degradat CF 61183	M. Eminescu	Publica	3.774,00	NR	2	1
2	Teren degradat CF 61220	Atera Vest	Publica	21.000,00	NR	0	2
3	Teren degradat	Intre Strand si Stadion	Publica	27.150,00	NR	0	3
4	Teren degradat	Str. Tinosului	Publica	7.009,00	NR	0	4
TOTAL SUPRAFATA				58.933,00			

FIȘA SPAȚIULUI VERDE NR. 1

TERENURI DEGRADATE

Judetul: Neamt

Municipiul Roman

Cod siruta: 120879

1. SCHIȚA AMPLASAMENTULUI TERENULUI SPAȚIU VERDE

2. ADRESA

M. Eminescu

Teren liber



3. DATE DESPRE TERENUL SPAȚIU VERDE

Proprietar/detinator teren spatiu verde	Tip proprietate	Mod administrare	Categoria de folosinta	Regl. Urban	Suprafata masurata (mp) Teren		Total Sp. Verde MP	Observat ii
					Exclusiv	Indiviziune		
Orasul Harlau	Prop. Publica	Adm. Pub.	NR	Teren liber	3.774,00		3.774,00	

4. DATE PRIVIND CONSTRUCȚIILE EXISTENTE PE TERENUL SPAȚIU VERDE

Nume si prenume proprietar constructii	Tip proprietate	Mod administrare	Numar corp constr.	Cod grupa destinatie	Suprafat a construit a la sol (mp)	Observatii
Total suprafață ocupată din terenul spațiu verde					3.774,00	

5. ECHIPAREA EDILITARĂ A TERENULUI

A - APA	C - CANAL	t - ENERGIE TERMICA	E - ENERGIE ELECTRICA	G - GAZ	T - TELEFO N
X	X	X	X	X	X

6. DATE PRIVIND VEGETAȚIA EXISTENTĂ PE TERENUL SPAȚIU

VERDE

NR. UNIC	DENUMIRE	CATEGORIE SP. VERDE	AMPLASAMENT	CAT. DE FOLOSINT A	REGIM JURIDI C	REGLEM URB. NR. PARCEL A
1.	Covor vegetal	Cu acces public nelimitat	M. Eminescu	NR	Public	Teren liber

SPECII DE ARBORI

1	2	3	4	5	6	7	8	9
AMPLASAMENT	SPECIE DE ARBORI	BUC	DIAM CM	INAL. M	VITALIT	VARSTA	GR. INTR	RISC POSIBIL
Municipiul Roman								

ARBORI IZOLATI

1	2	3	4	5	6	7	8
AMPLASAMENT	SP. DE ARBORI	DIAM CM	INAL	VITALIT	VRSTA	GR. INTR	RISC POSIBIL
Municipiul Roman							

ARBORI OCROTITI

1	2	3	4	5	6	7	8
AMPLASAMENT	SP. DE ARBORI	DIAM CM	INAL	VITALIT	VRSTA	GR. INTR	RISC POSIBIL
Municipiul Roman							

TERENURI DEGRADATE

AMPLASAMENT	SUP. MP	CAT. DE FOLOSINT A	SPECII DE ARBORI	EVALUAREA GRADULUI DE INTRETINERE
Municipiul Roman	3.774,00	NR		2

DOCUMENTE EMISE CU PRIVIRE LA TERENUL SPAȚIU VERDE ȘI CONSTRUCȚIILE EXISTENTE

Atera Vest
**TERENURI
DEGRADATE**
Judetul: Neamt
Municipiul Roman
Cod siruta: 120879

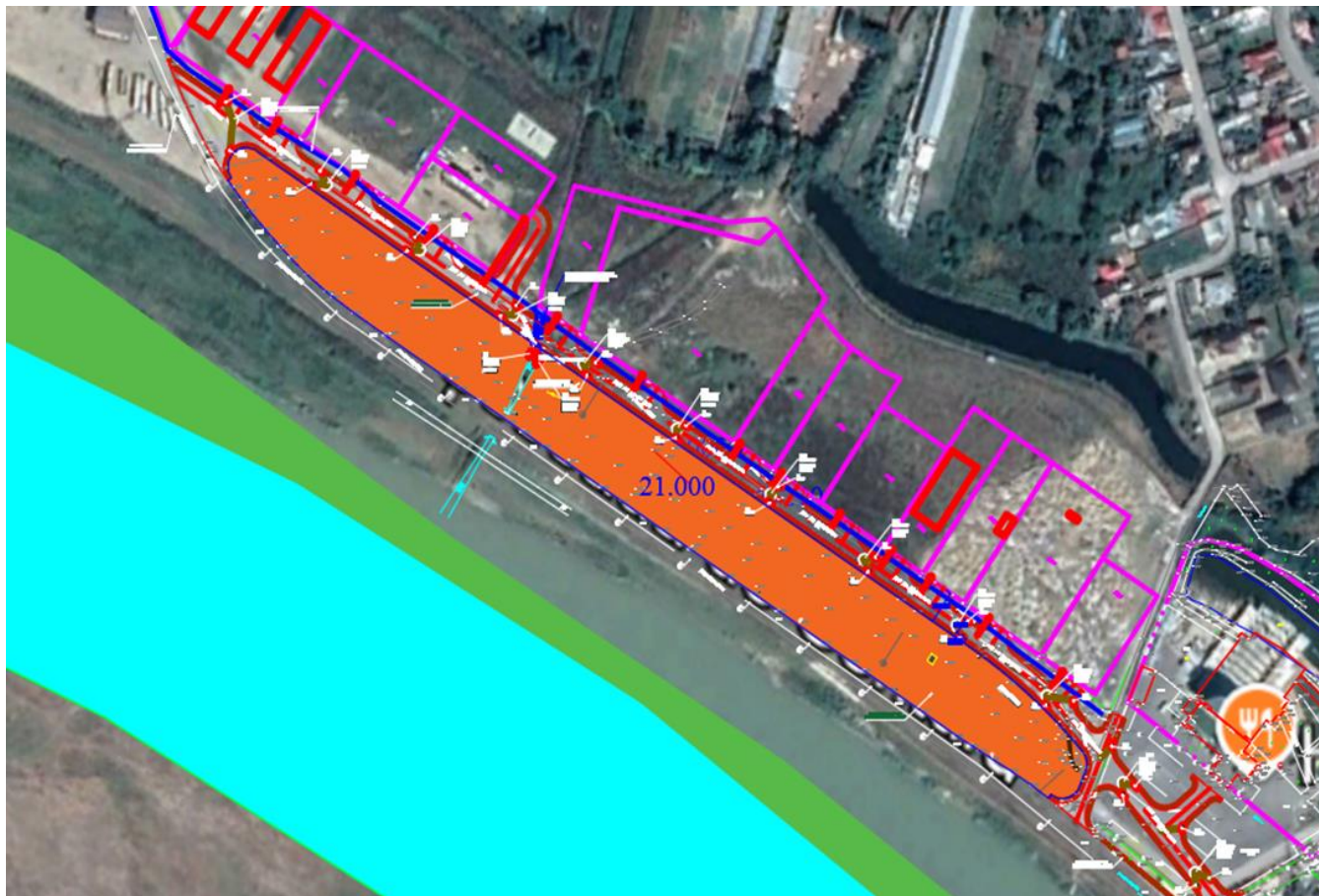
FIȘA SPAȚIULUI VERDE NR. 2

1. SCHIȚA AMPLASAMENTULUI TERENULUI SPAȚIU VERDE

2. ADRESA

Atera Vest

Teren liber



3. DATE DESPRE TERENUL SPAȚIU VERDE

Proprietar/detinator teren spatiu verde	Tip proprietate	Mod administrare	Categoria de folosinta	Regl. Urban	Suprafata masurata (mp) Teren		Total Sp. Verde MP	Observati i
					Exclusiv	Indiviziune		
Municipiul Roman	Prop. Publica	Adm. Pub.	NR	Teren liber	21.000,00		21.000,00	

4. DATE PRIVIND CONSTRUCȚIILE EXISTENTE PE TERENUL SPAȚIU VERDE

Nume si prenume proprietar constructii	Tip proprietate	Mod administrare	Numar corp constr.	Cod grupa destinatie	Suprafata construita la sol (mp)	Observatii
Total suprafață ocupată din terenul spațiu verde					21.000,00	

5. ECHIPAREA EDILITARĂ A TERENULUI

A - APA	C - CANAL	t - ENERGIE TERMICA	E - ENERGIE ELECTRIC A	G - GAZ	T - TELEFON

6. DATE PRIVIND VEGETAȚIA EXISTENTĂ PE TERENUL SPAȚIU

VERDE

NR. UNIC	DENUMIRE	CATEGORIE SP. VERDE	AMPLASAMENT	CAT. DE FOLOSINT A	REGIM JURIDIC	REGLEM URB. NR. PARCEL A
2	Covor vegetal	Cu acces public nelimitat	Atera Vest	NR	Public	Teren liber

SPECII DE ARBORI

”

1	2	3	4	5	6	7	8	9
AMPLASAMENT	SPECIE DE ARBORI	BUC	DIAM CM	INAL. M	VITALIT	VARSTA	GR. INTR	RISC POSIBIL

ARBORI IZOLATI

1	2	3	4	5	6	7	8
AMPLASAMENT	SP. DE ARBORI	DIAM CM	INAL	VITALIT	VRSTA	GR. INTR	RISC POSIBIL
Atera Vest							

ARBORI OCROTITI

1	2	3	4	5	6	7	8
AMPLASAMENT	SP. DE ARBORI	DIAM CM	INAL	VITALIT	VRSTA	GR. INTR	RISC POSIBIL
Atera Vest							

TERENURI DEGRADATE

AMPLASAMENT	SUP. MP	CAT. DE FOLOSINT A	SPECII DE ARBORI	EVALUAREA GRADULUI DE INTRETINERE
Atera Vest	21.000,00	NR		0


7. DOCUMENTE EMISE CU PRIVIRE LA TERENUL SPAȚIU VERDE ȘI CONSTRUCȚIILE EXISTENTE

Atera Vest
**TERENURI
DEGRADATE**
Judetul: Neamt
Municipiul Roman
Cod siruta: 120879

FIȘA SPAȚIULUI VERDE NR. 3

1. SCHIȚA AMPLASAMENTULUI TERENULUI SPAȚIU VERDE

2. ADRESA Intre Strand si Stadion Teren liber



3. DATE DESPRE TERENUL SPAȚIU VERDE

Proprietar/detinator teren spatiu verde	Tip proprietate	Mod administrare	Categoria de folosinta	Regl. Urban	Suprafata masurata (mp) Teren		Total Sp. Verde MP	Observati i
					Exclusiv	Indiviziune		
Municipiul Roman	Prop. Publica	Adm. Pub.	NR	Teren liber	27.150,00		27.150,00	

4. DATE PRIVIND CONSTRUCȚIILE EXISTENTE PE TERENUL SPAȚIU VERDE

Nume si prenume proprietar constructii	Tip proprietate	Mod administrare	Numar corp constr.	Cod grupa destinatie	Suprafata construita la sol (mp)	Observatii
Total suprafață ocupată din terenul spațiu verde					27.150,00	

5. ECHIPAREA EDILITARĂ A TERENULUI

A - APA	C - CANAL	t - ENERGIE TERMICA	E - ENERGIE ELECTRIC A	G - GAZ	T - TELEFON

6. DATE PRIVIND VEGETAȚIA EXISTENTĂ PE TERENUL SPAȚIU VERDE

NR. UNIC	DENUMIRE	CATEGORIE SP. VERDE	AMPLASAMENT	CAT. DE FOLOSINT A	REGIM JURIDIC	REGLEM URB. NR. PARCEL A
3	Covor vegetal	Cu acces public nelimitat	Intre Strand si Stadion	NR	Public	Teren liber

SPECII DE ARBORI

”

1	2	3	4	5	6	7	8	9
AMPLASAMENT	SPECIE DE ARBORI	BUC	DIAM CM	INAL. M	VITALIT	VARSTA	GR. INTR	RISC POSIBIL

ARBORI IZOLATI

1	2	3	4	5	6	7	8
AMPLASAMENT	SP. DE ARBORI	DIAM CM	INAL	VITALIT	VRSTA	GR. INTR	RISC POSIBIL
Intre Strand si Stadion							

ARBORI OCROTITI

1	2	3	4	5	6	7	8
AMPLASAMENT	SP. DE ARBORI	DIAM CM	INAL	VITALIT	VRSTA	GR. INTR	RISC POSIBIL
Intre Strand si Stadion							

TERENURI DEGRADATE

AMPLASAMENT	SUP. MP	CAT. DE FOLOSINT A	SPECII DE ARBORI	EVALUAREA GRADULUI DE INTRETINERE
Intre Strand si Stadion	27.150,00	NR		0

7. DOCUMENTE EMISE CU PRIVIRE LA TERENUL SPAȚIU VERDE ȘI CONSTRUCȚIILE EXISTENTE

Str. Tinosului
**TERENURI
DEGRADATE**
Judetul: Neamt
Municipiul Roman
Cod siruta: 120879

FIȘA SPAȚIULUI VERDE NR. 4

1. SCHIȚA AMPLASAMENTULUI TERENULUI SPAȚIU VERDE

2. ADRESA

Str. Tinosului

Teren liber



3. DATE DESPRE TERENUL SPAȚIU VERDE

Proprietar/detinator teren spatiu verde	Tip proprietate	Mod administrare	Categoria de folosinta	Regl. Urban	Suprafata masurata (mp) Teran		Total Sp. Verde MP	Observati i
					Exclusiv	Indiviziune		
Municipiul Roman	Prop. Publica	Adm. Pub.	NR	Teren liber	7.009,00		7.009,00	

4. DATE PRIVIND CONSTRUCȚIILE EXISTENTE PE TERENUL SPAȚIU VERDE

Nume si prenume proprietar constructii	Tip proprietate	Mod administrare	Numar corp constr.	Cod grupa destinatie	Suprafata construita la sol (mp)	Observatii
Total suprafață ocupată din terenul spațiu verde					7.009,00	

5. ECHIPAREA EDILITARĂ A TERENULUI

A - APA	C - CANAL	t - ENERGIE TERMICA	E - ENERGIE ELECTRIC A	G - GAZ	T - TELEFON

6. DATE PRIVIND VEGETAȚIA EXISTENTĂ PE TERENUL SPAȚIU VERDE

NR. UNIC	DENUMIRE	CATEGORIE SP. VERDE	AMPLASAMENT	CAT. DE FOLOSINT A	REGIM JURIDIC	REGLEM URB. NR. PARCEL A
4	Covor vegetal	Cu acces public nelimitat	Str. Tinosului	NR	Public	Teren liber

SPECII DE ARBORI

”

1	2	3	4	5	6	7	8	9
AMPLASAMENT	SPECIE DE ARBORI	BUC	DIAM CM	INAL. M	VITALIT	VARSTA	GR. INTR	RISC POSIBIL

ARBORI IZOLATI

1	2	3	4	5	6	7	8
AMPLASAMENT	SP. DE ARBORI	DIAM CM	INAL	VITALIT	VRSTA	GR. INTR	RISC POSIBIL
Str. Tinosului							

ARBORI OCROTITI

1	2	3	4	5	6	7	8
AMPLASAMENT	SP. DE ARBORI	DIAM CM	INAL	VITALIT	VRSTA	GR. INTR	RISC POSIBIL
Str. Tinosului							

TERENURI DEGRADATE

AMPLASAMENT	SUP. MP	CAT. DE FOLOSINT A	SPECII DE ARBORI	EVALUAREA GRADULUI DE INTRETINERE
Str. Tinosului	7.009,00	NR		0

7. DOCUMENTE EMISE CU PRIVIRE LA TERENUL SPAȚIU VERDE ȘI CONSTRUCȚIILE EXISTENTE

5. SPATII VERZI CU ACCES LIMITAT AFERENTE DOTARILOR PUBLICE

Nr unic	Cod de clasific.	Denumirea bunului teren aferent	Elemente de identificare	Suprafata mp	Situatia juridica actuala	Nr. Fisa
1	1.6.2	Primaria, Administrația Finanțelor Publice	Str. Rahovei	549,00	Prop.publica	1
2	1.6.2	Biblioteca Municipală	Str. Nicolae Titulescu	998,00	Prop.publica	2
3	1.6.2	Cămin pt. bătrâni	Str. Ogoarelor	4.219,00	Prop.publica	3
4	1.6.2	Grădinița cu Program Normal nr. 1	Str. Dobrogeanu Gherea	445,00	Prop.publica	4
5	1.6.2	Grădinița cu Program Prelungit nr. 1	Str. Ion Creanga	5.573,00	Prop.publica	5
6	1.6.2	Casa Celibidache	B-dul Roman Musat	577,00	Prop.publica	6
7	1.6.2	Grădinița cu Program Prelungit nr. 3	Str. Oituz	456,00	Prop.publica	7
8	1.6.2	Grădinița cu Program Prelungit nr. 5	Str. Bogdan Dragos	2.729,00	Prop.publica	8
9	1.6.2	Grădinița cu Program Prelungit nr. 6	Str. Roman Voda	226,00	Prop.publica	9
10	1.6.2	Muzeul de Artă	Piata Roman Voda	4.685,00	Prop.publica	10
11	1.6.2	Muzeul de istorie	Str. Elena Doamna	148,00	Prop.publica	11
12	1.6.2	Ruinele Cetății Mușatine	Str. Alexandru cel Bun	18.926,00	Prop.publica	12
13	1.6.2	Școala de Artă Sergiu Celibidache	Str. Bogdan Dragos	3.775,00	Prop.publica	13
14	1.6.2	Școala Gimnazială Alexandru Ioan Cuza	Str. Cuza Voda	198,00	Prop.publica	14
15	1.6.2	Școala Gimnazială Calistrat Hogaș	Str. Mihai Viteazu	6.106,00	Prop.publica	15
16	1.6.2	Școala Gimnazială Costache Negrii	Str. Petru Rares	4.225,00	Prop.publica	16
17	1.6.2	Școala Gimnazială Mihai Eminescu	Str. Mihai Eminescu	884,00	Prop.publica	17
18	1.6.2	Școala Gimnazială nr. 3	Str. Cuza Voda	2.029,00	Prop.publica	18
19	1.6.2	Școala Gimnazială nr. 6	Str. Bogdan Dragos	13.020,00	Prop.publica	19

20	1.6.2	Școala Gimnazială Roman Mușat	Str. Victor Hugo	2.497,00	Prop.publica	20
21	1.6.2	Școala Gimnazială Vasile Alecsandri	Str. C A Roseti	1.372,00	Prop.publica	21
22	1.6.2	Școala Postliceală Sanitară Vasile Alecsandri	Str. Veronica Micle	159,00	Prop.publica	22
23	1.6.2	Spitalul Municipal de Urgență	Str. Tineretului	662,00	Prop.publica	23
24	1.6.2	Spitalul Vechi	Str. Sperantei	10.181,00	Prop.publica	24
25	1.6.2	Clubul copiilor si elevilor	Str. Cuza Voda	3.097,00	Prop.publica	25
26	1.6.2	Depozitul de deseuri ecologizat	Str. Colectorului	146.352,00	Prop.publica	26
			TOTAL	234.088,00		

**Primaria, Administrația
Finanțelor Publice**

FIȘA SPAȚIULUI VERDE NR. 1

Judetul: Neamt
Municipiul Roman
Cod siruta: 120879

1. SCHIȚA AMPLASAMENTULUI TERENULUI SPAȚIU VERDE

2. ADRESA Str. Rahovei



3. DATE DESPRE TERENUL SPAȚIU VERDE

Proprietar/detinator teren spatiu verde	Tip proprietate	Mod administrare	Categoria de folosinta	Regl. urban Nr. parcela	Suprafata masurata (mp) Teren		Total Sp. Verde MP	Observatii
					Exclusiv	Indiviziune		
Municipiul Roman	Prop. Publica	Adm. Pub.	CC	0	549,00	549,00	549,00	

4. DATE PRIVIND CONSTRUCȚIILE EXISTENTE PE TERENUL SPAȚIU VERDE

Nume si prenume proprietar constructii	Tip proprietate	Mod administrare	Numar corp constr.	Cod grupa destinatie	Suprafata construita la sol (mp)	Observatii
Municipiul Roman	Prop. Publica	Adm. Pub.	0	C	0,00	
Total suprafață ocupată din terenul spațiu verde					0,00	

5. ECHIPAREA EDILITARĂ A TERENULUI

A - APA	C - CANAL	t - ENERGIE TERMICA	E - ENERGIE ELECTRICA	G - GAZ	T - TELEFON
X	X	X	X	X	X

6. DATE PRIVIND VEGETAȚIA EXISTENTĂ PE TERENUL SPAȚIU VERDE

NR. UNIC	DENUMIRE	CATEGORIE SP. VERDE	AMPLASAMENT	CAT. DE FOLOSINT A	REGIM JURIDIC	REGLE M URB. NR. PARCEL A
1	Covor vegetal	Cu acces public nelimitat	Str. Rahovei	CC	Public	0

SPECII DE ARBORI

0	1	2	4	5	6	7	8
AMPLASAMENT	NR	SPECIE	DIAMETRU	INALTIME	VARSTA	VITALITATE	GR. INT
PRIMARIA, ADM. FIN. PUB	1	MOLID	30	10	28	5	5
STR. Roman Musat	2	MOLID	30	10	28	5	5
	3	MOLID	30	10	28	5	5
	4	MOLID	30	10	28	5	5
	5	MOLID	25	8	24	5	5
	6	MOLID	25	8	24	5	5
	7	BRAD AG	15	3	14	5	5
	8	DUD	20	2	18	5	5
	9	DUD	20	2	18	5	5
	10	THUJA	20	7	18	5	5
	11	THUJA	20	7	18	5	5
	12	MOLID	30	7	28	5	5
	13	MOLID	25	7	24	5	5
	14	THUJA	20	7	18	5	5
	15	MOLID	30	10	28	5	5
	16	THUJA	20	7	18	5	5

Biblioteca Municipală

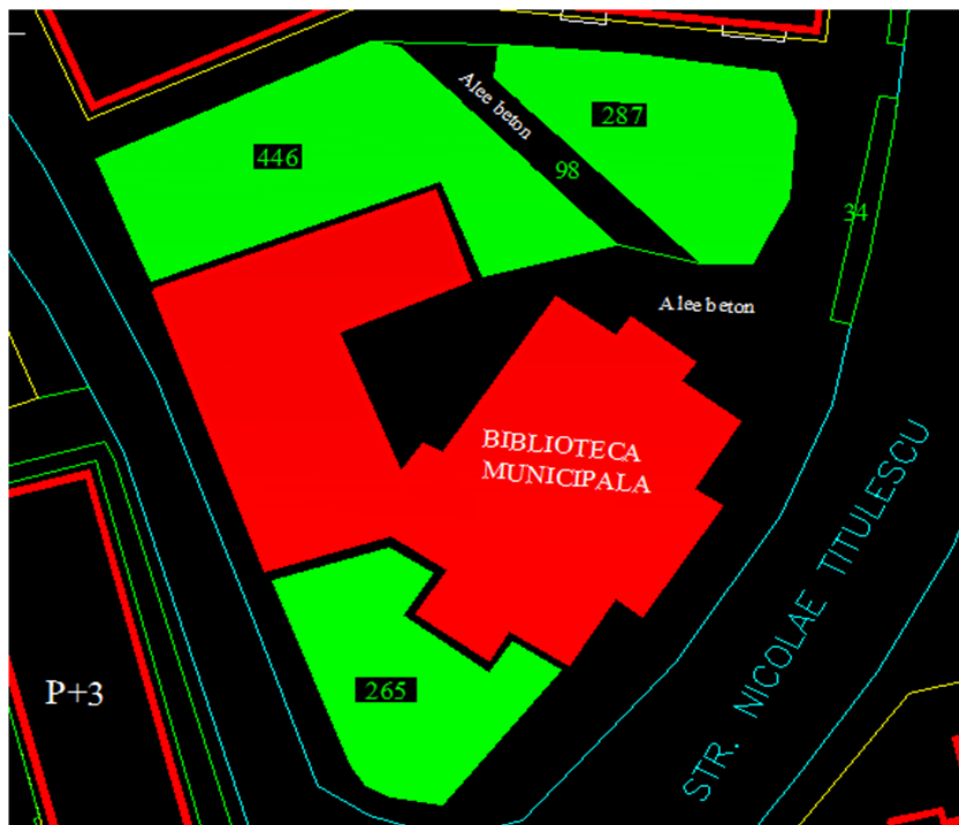
FIȘA SPAȚIULUI VERDE NR.

2

Judetul: Neamt
Municipiul Roman
Cod siruta: 120879

1. SCHIȚA AMPLASAMENTULUI TERENULUI SPAȚIU VERDE

2. ADRESA Str. Nicolae Titulescu



3. DATE DESPRE TERENUL SPAȚIU VERDE

Proprietar/detinator teren spațiu verde	Tip proprietate	Mod administrare	Categoria de folosință	Regl. urban Nr. parcela	Suprafata masurata (mp) Teren		Total Sp. Verde MP	Observatii
					Exclusiv	Indiviziune		
Orasul Roman	Prop. Publica	Adm. Pub.	CC	0	998,00	998,00	998,00	

4. DATE PRIVIND CONSTRUCȚIILE EXISTENTE PE TERENUL SPAȚIU VERDE

Nume si prenume proprietar constructii	Tip proprietate	Mod administrare	Numar corp constr.	Cod grupa destinatie	Suprafata construita la sol (mp)	Observatii
Orasul Roman	Prop. Publica	Adm. Pub.	0	C	0,00	
Total suprafață ocupată din terenul spațiu verde					0,00	

5. ECHIPAREA EDILITARĂ A TERENULUI

A - APA	C - CANAL	t - ENERGIE TERMICA	E - ENERGIE ELECTRICA	G - GAZ	T - TELEFON
X	X	X	X	X	X

6. DATE PRIVIND VEGETAȚIA EXISTENTĂ PE TERENUL SPAȚIU VERDE

NR. UNIC	DENUMIRE	CATEGORIE SP. VERDE	AMPLASAMENT	CAT. DE FOLOSINT A	REGIM JURIDIC	REGLEM URB. NR. PARCEL A
2	Covor vegetal	Cu acces public nelimitat	Str. Nicolae Titulescu	CC	Public	0

SPECII DE ARBORI

0	1	2	4	5	6	7	8
AMPLASAMENT	NR	SPECIE	DIAMETRU	INALTIME	VARSTA	VITALITATE	GR. INT
BIBLIOTECA MUNICIPALA	1	TEI	40	5	38	5	5
NICOLAE TITULESCU	2	CATALPA	10	2	8	5	5
	3	CATALPA	10	2	8	5	5
	4	CATALPA	5	1	2	5	5
	5	CATALPA	5	1	2	5	5
	6	MOLID	25	7	23	5	5
	7	BRAD	25	4	23	5	5
	8	PLATAN	25	6	23	5	5


Cămin pt. bătrâni

FIȘA SPAȚIULUI VERDE NR. 3

Judetul: Neamt
Municipiul Roman
Cod siruta: 120879

1. SCHIȚA AMPLASAMENTULUI TERENULUI SPAȚIU VERDE

2. ADRESA Str. Ogoarelor



3. DATE DESPRE TERENUL SPAȚIU VERDE

Proprietar/detinator teren spatiu verde	Tip proprietate	Mod administrare	Categoria de folosinta	Regl. Urban.	Suprafata masurata (mp) Teren		Total Sp. Verde MP	Observatii
					Exclusiv	Indiviziune		
Municipiul Roman	Prop. Publica	Adm. Pub.	CC	0	4.219,00	4.219,00	4.219,00	

4. DATE PRIVIND CONSTRUCȚIILE EXISTENTE PE TERENUL SPAȚIU VERDE

Nume si prenume proprietar constructii	Tip proprietate	Mod administrare	Numar corp constr.	Cod grupa destinatie	Suprafat a construit a la sol (mp)	Observatii
Municipiul Roman	Prop. Publica	Adm. Pub.		C		
				C		
					0,00	

A - APA	C - CANAL	t - ENERGIE TERMICA	E - ENERGIE ELECTRICA	G - GAZ	T - TELEFO N
X	X	X	X	X	X

6. DATE PRIVIND VEGETAȚIA EXISTENTĂ PE TERENUL SPAȚIU VERDE

NR. UNIC	DENUMIRE	CATEGORIE SP. VERDE	AMPLASAMENT	CAT. DE FOLOSINT A	REGIM JURIDI C	REGLEM URB. NR. PARCELA
3	Covor vegetal	Cu acces public nelimitat	Str. Ogoarelor	CC	Public	0

SPECII DE ARBORI

0	1	2	4	5	6	7	8
AMPLASAMENT	NR	SPECIE	DIAMETRU	INALTIME	VARSTA	VITALITATE	GR. INT
CAMIN DE BATRANI	1	THUJA	5	2	3	5	5
STR. OGOARELOR	2	THUJA	5	2	3	5	5
	3	THUJA	5	2	3	5	5
	4	THUJA	5	2	3	5	5
	5	THUJA	5	2	3	5	5
	6	THUJA	5	2	3	5	5
	7	THUJA	5	2	3	5	5
	8	THUJA	5	2	3	5	5
	9	THUJA	5	2	3	5	5
	10	THUJA	5	2	3	5	5
	11	SALCAM	30	10	28	5	5
	12	MOLID	35	12	33	5	5
	13	SALCIE	30	8	28	5	5
	14	THUJA	20	7	18	5	5
	15	NUC	50	15	48	5	5
	16	NUC	60	15	50	5	5
	17	NUC	30	10	28	5	5
	18	NUC	30	10	28	5	5
	19	NUC	30	10	28	5	5
	20	TEI	30	10	28	5	5

	21	TEI	30	10	28	5	5
	22	NUC	50	15	48	5	5
	23	NUC	30	10	28	5	5
	24	SALCAM	30	10	28	5	5

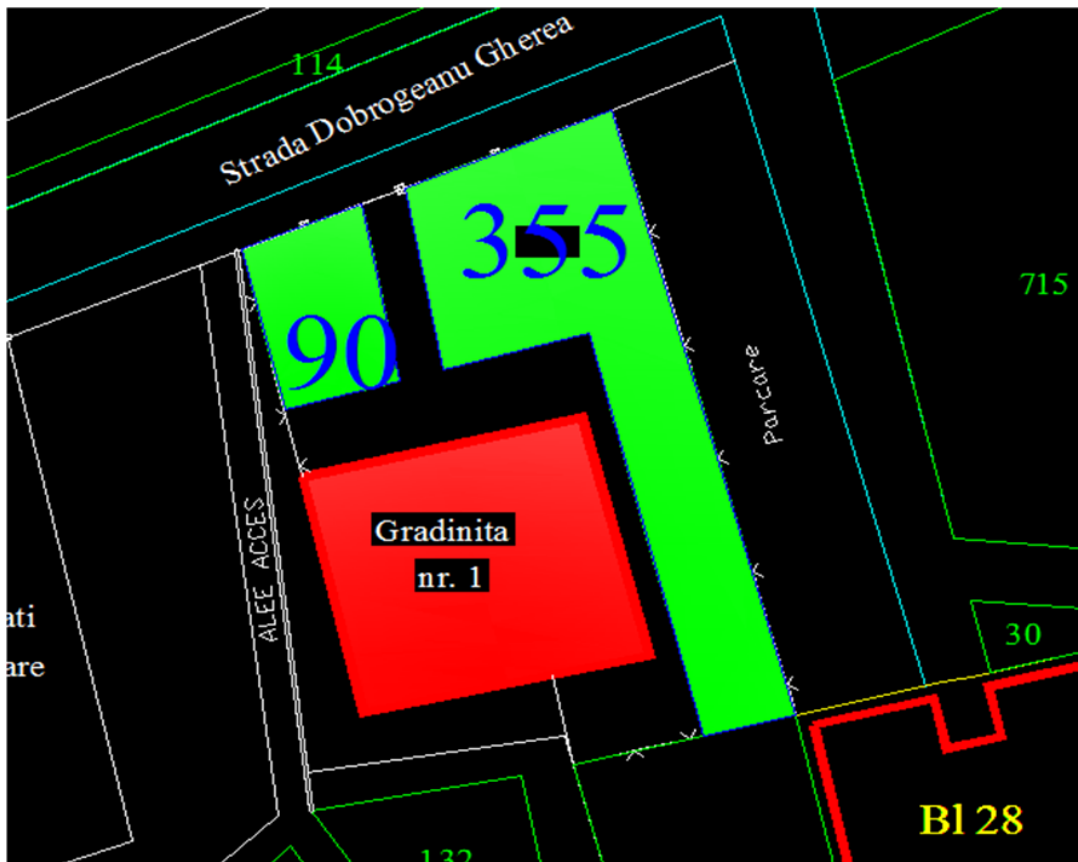
Grădinița cu Program Normal nr. 1

FIȘA SPAȚIULUI VERDE NR. 4

Judetul: Neamt
Municipiul Roman
Cod siruta: 120879

1. SCHIȚA AMPLASAMENTULUI TERENULUI SPAȚIU VERDE

2. ADRESA Str. Dobrogeanu Gherea



3. DATE DESPRE TERENUL SPAȚIU VERDE

Proprietar/detinator teren spatiu verde	Tip proprietate	Mod administrare	Categoria de folosinta	Regl. Urban.	Suprafata masurata (mp) Teren		Total Sp. Verde MP	Observatii
					Exclusiv	Indiviziune		
Municipiul Roman	Prop. Publica	Adm. Pub.	CC	0	445,00	445,00	445,00	

4. DATE PRIVIND CONSTRUCȚIILE EXISTENTE PE TERENUL SPAȚIU VERDE

Nume si prenume proprietar constructii	Tip proprietate	Mod administrare	Numar corp constr.	Cod grupa destinatie	Suprafat a construit a la sol (mp)	Observatii
Municipiul Roman	Prop. Publica	Adm. Pub.	0	C		
				C		
					0,00	

A - APA	C - CANAL	t - ENERGIE TERMICA	E - ENERGIE ELECTRICA	G - GAZ	T - TELEFON
X	X	X	X	X	X

6. DATE PRIVIND VEGETAȚIA EXISTENTĂ PE TERENUL SPAȚIU VERDE

NR. UNIC	DENUMIRE	CATEGORIE SP. VERDE	AMPLASAMENT	CAT. DE FOLOSINT A	REGIM JURIDIC	REGLEM URB. NR. PARCEL A
4	Covor vegetal	Cu acces public nelimitat	Str. Dobrogeanu Gherea	CC	Public	0

SPECII DE ARBORI

0	1	2	4	5	6	7	8
AMPLASAMENT	NR	SPECIE	DIAMETRU	INALTIME	VARSTA	VITALITATE	GR. INT
GRADINITA CU PN. NR. 1	1	STEJAR	80	15	78	5	5
STR. DOBROGEANU GHEREA	2	STEJAR	100	20	90	5	5
	3	STEJAR	30	10	28	5	5
	4	TEI	30	10	27	5	5
	5	TEI	30	10	27	5	5
	6	TEI	30	10	27	5	5
	7	STEJAR	100	20	90	5	5
	8	STEJAR	120	20	100	5	5
	9	MESTEACAN	30	10	27	5	5
	10	PALTIN	30	10	28	5	5
	11	TEI	30	10	27	5	5
	12	TEI	30	10	27	5	5
	13	TEI	30	10	27	5	5
	14	TEI	30	10	27	5	5

**Grădinița cu Program Prolungit
nr. 1**

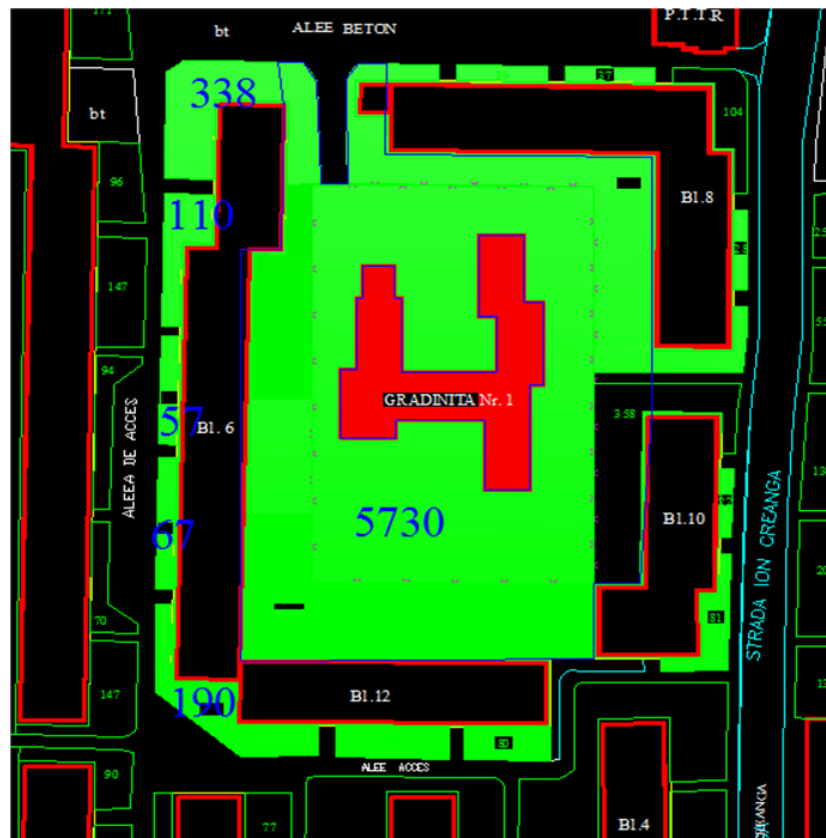
FIȘA SPAȚIULUI VERDE NR. 5

**Judetul: Neamt
Municipiul Roman
Cod siruta: 120879**

1. SCHIȚA AMPLASAMENTULUI TERENULUI SPAȚIU VERDE

2. ADRESA

Str. Ion Creanga



3. DATE DESPRE TERENUL SPAȚIU VERDE

Proprietar/detinator teren spatiu verde	Tip proprietate	Mod administrare	Categoria de folosinta	Regl. Urban.	Suprafata masurata (mp) Teren		Total Sp. Verde MP	Observatii
					Exclusiv	Indiviziune		
Municipiul Roman	Prop. Publica	Adm. Pub.	CC	0	6.492,00	6.492,00	6.492,00	

4. DATE PRIVIND CONSTRUCȚIILE EXISTENTE PE TERENUL SPAȚIU VERDE

Nume si prenume proprietar constructii	Tip proprietate	Mod administrare	Numar corp constr.	Cod grupa destinatie	Suprafat a construit a la sol (mp)	Observatii
Municipiul Roman	Prop. Publica	Adm. Pub.	0	C		
				C		
					0,00	

A - APA	C - CANAL	t - ENERGIE TERMICA	E - ENERGIE ELECTRICA	G - GAZ	T - TELEFO N
X	X	X	X	X	X

6. DATE PRIVIND VEGETAȚIA EXISTENTĂ PE TERENUL SPAȚIU VERDE

NR. UNIC	DENUMIRE	CATEGORIE SP. VERDE	AMPLASAMENT	CAT. DE FOLOSINT A	REGIM JURIDIC	REGLEM URB. NR. PARCEL A
5	Covor vegetal	Cu acces public nelimitat	Str. Ion Creanga	CC	Public	0

SPECII DE ARBORI

0	1	2	4	5	6	7	8
AMPLASAMENT	NR	SPECIE	DIAMETRU	INALTIME	VARSTA	VITALITATE	GR. INT
GRADINITA CU PP, NR. 1	1	NUC	30	10	28	5	5
STR.ION CREANGA	2	ARTAR	30	10	28	5	5
	3	TEI	20	7	18	5	5
	4	VISIN	20	8	18	5	5
	5	VISIN	20	8	18	5	5
	6	ARTAR	30	10	28	5	5

Casa Celibidache

FIȘA SPAȚIULUI VERDE NR.

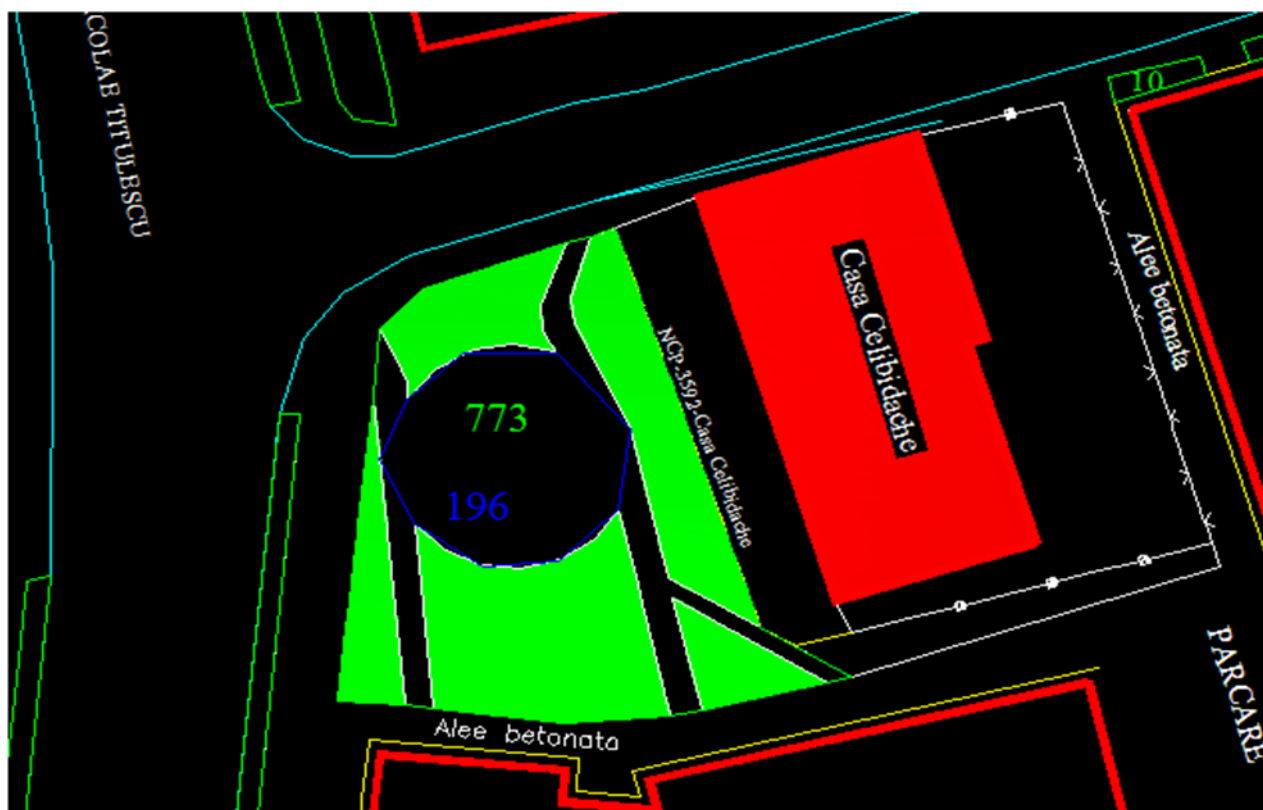
6

Judetul: Neamt
Municipiul Roman
Cod siruta: 120879

1. SCHIȚA AMPLASAMENTULUI TERENULUI SPAȚIU VERDE

2. ADRESA

B-dul Roman Musat



3. DATE DESPRE TERENUL SPAȚIU VERDE

Proprietar/detinator teren spatiu verde	Tip proprietate	Mod administrare	Categoria de folosinta	Regl. Urban.	Suprafata masurata (mp) Teren		Total Sp. Verde MP	Observatii
					Exclusiv	Indiviziune		
Municipiul Roman	Prop. Publica	Adm. Pub.	CC	0	773,00	773,00	577,00	

4. DATE PRIVIND CONSTRUCȚIILE EXISTENTE PE TERENUL SPAȚIU VERDE

Nume si prenume proprietar constructii	Tip proprietate	Mod administrare	Numar corp constr.	Cod grupa destinatie	Suprafat a construit a la sol (mp)	Observatii
Municipiul Roman	Prop. Publica	Adm. Pub.	1	C	196,00	
				C		
					196,00	

A - APA	C - CANAL	t - ENERGIE TERMICA	E - ENERGIE ELECTRICA	G - GAZ	T - TELEFO N
X	X	X	X	X	X

6. DATE PRIVIND VEGETAȚIA EXISTENTĂ PE TERENUL SPAȚIU VERDE

NR. UNIC	DENUMIRE	CATEGORIE SP. VERDE	AMPLASAMENT	CAT. DE FOLOSINT A	REGIM JURIDI C	REGLEM URB. NR. PARCEL A
6	Covor vegetal	Cu acces public nelimitat	B-dul Roman Musat	CC	Public	0

SPECII DE ARBORI

0	1	2	4	5	6	7	8
AMPLASAMENT	NR	SPECIE	DIAMETRU	INALTIME	VARSTA	VITALITATE	GR. INT
CASA CELIBIDACHI	1	THUJA	30	10	28	5	5
B-DUL ROMAN MUSAT	2	THUJA	20	6	18	5	5
	3	THUJA	10	3	28	8	5
	4	PIN	10	3	8	5	5
	5	MOLID	20	7	18	5	5
	6	MOLID	20	7	18	5	5
	7	MOLID	20	7	18	5	5
	8	MOLID	10	3	8	5	5
	9	PIN	10	3	8	5	5
	10	PIN	5	2	3	5	5
	11	PIN	5	2	3	5	5
	12	PIN	10	3	8	5	5

Grădinița cu Program Prelungit nr.
3

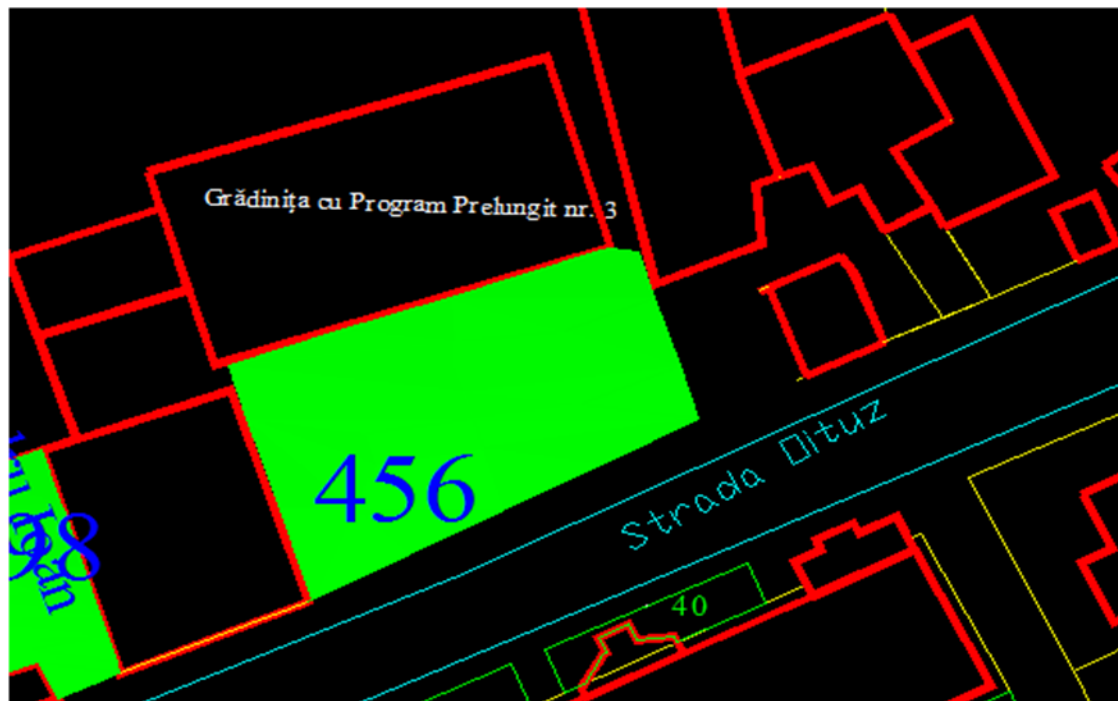
FIȘA SPAȚIULUI VERDE NR. 7

Judetul: Neamt
Municipiul Roman
Cod siruta: 120879

1. SCHIȚA AMPLASAMENTULUI TERENULUI SPAȚIU VERDE

2. ADRESA

Str. Oituz



3. DATE DESPRE TERENUL SPAȚIU VERDE

Proprietar/detinator teren spatiu verde	Tip proprietate	Mod administrare	Categoria de folosinta	Regl. Urban.	Suprafata masurata (mp) Teren		Total Sp. Verde MP	Observatii
					Exclusiv	Indiviziune		
Municipiul Roman	Prop. Publica	Adm. Pub.	CC	0	456,00	456,00	456,00	

4. DATE PRIVIND CONSTRUCȚIILE EXISTENTE PE TERENUL SPAȚIU VERDE

Nume si prenume proprietar constructii	Tip proprietate	Mod administrare	Numar corp constr.	Cod grupa destinatie	Suprafata construita la sol (mp)	Observatii
Municipiul Roman	Prop. Publica	Adm. Pub.	0	C	0,00	
				C		
					0,00	

A - APA	C - CANAL	t - ENERGIE TERMICA	E - ENERGIE ELECTRICA	G - GAZ	T - TELEFON
X	X	X	X	X	X

6. DATE PRIVIND VEGETAȚIA EXISTENTĂ PE TERENUL SPAȚIU VERDE

NR. UNIC	DENUMIRE	CATEGORIE SP. VERDE	AMPLASAMENT	CAT. DE FOLOSINT A	REGIM JURIDI C	REGLEM URB. NR. PARCEL A
7	Covor vegetal	Cu acces public nelimitat	Str. Oituz	CC	Public	0

SPECII DE ARBORI

0	1	2	4	5	6	7	8
AMPLASAMENT	NR	SPECIE	DIAMETRU	INALTIME	VARSTA	VITALITATE	GR. INT
GRADINITA PROG PREL NR 3	1	BRAD	15	5	13	5	5
STR.OITUZ	2	BRAD	10	3	8	5	5
	3	FRASIN	30	10	28	8	5

Grădinița cu Program Prelungit nr.

5

FIȘA SPAȚIULUI VERDE NR.

8

Judetul: Neamt

Municipiul Roman

Cod siruta: 120879

1. SCHIȚA AMPLASAMENTULUI TERENULUI SPAȚIU VERDE

2. ADRESA

Str. Bogdan Dragos



3. DATE DESPRE TERENUL SPAȚIU VERDE

Proprietar/detinator teren spatiu verde	Tip proprietate	Mod administrare	Categoria de folosinta	Regl. Urban.	Suprafata masurata (mp) Teren		Total Sp. Verde MP	Observatii
					Exclusiv	Indiviziune		
Municipiul Roman	Prop. Publica	Adm. Pub.	CC	0	3.699,00	3.699,00	2.729,00	

4. DATE PRIVIND CONSTRUCȚIILE EXISTENTE PE TERENUL SPAȚIU VERDE

Nume si prenume proprietar constructii	Tip proprietate	Mod administrare	Numar corp constr.	Cod grupa destinatie	Suprafata construita la sol (mp)	Observatii
Municipiul Roman	Prop. Publica	Adm. Pub.	1	C	970,00	Cladire gradinita
				C		
					970,00	

A - APA	C - CANAL	t - ENERGIE TERMICA	E - ENERGIE ELECTRICA	G - GAZ	T - TELEFON
X	X	X	X	X	X

6. DATE PRIVIND VEGETAȚIA EXISTENTĂ PE TERENUL SPAȚIU VERDE

NR. UNIC	DENUMIRE	CATEGORIE SP. VERDE	AMPLASAMENT	CAT. DE FOLOSINT A	REGIM JURIDIC	REGLEM URB. NR. PARCEL A
8	Covor vegetal	Cu acces public nelimitat	Str. Bogdan Dragos	CC	Public	0

SPECII DE ARBORI

0	1	2	4	5	6	7	8
AMPLASAMENT	NR	SPECIE	DIAMETRU	INALTIME	VARSTA	VITALITATE	GR. INT
GRADINITA PROG PREL NR 5	1	ARTAR	30	10	28	5	5
STR.BOGDAN DRAGOS	2	ARTAR	30	10	28	5	5
	3	TEI	30	10	28	8	5
	4	FRASIN	20	7	8	18	5
	5	SALCAM	20	7	18	5	5
	6	SALCAM	30	10	27	5	5
	7	SALCAM	35	12	33	5	5
	8	ARTAR	25	8	23	5	5
	9	ARTAR	25	8	23	5	5
	10	ARTAR	25	8	23	5	5
	11	ARTAR	25	8	23	5	5
	12	ARTAR	15	5	13	5	5
	13	ARTAR	15	5	13	5	5
	14	ARTAR	15	5	13	5	5
	15	ARTAR	15	5	13	5	5
	16	FRASIN	30	10	28	5	5
	17	FRASIN	30	10	28	5	5
	18	FRASIN	30	10	28	5	5
	19	ARTAR	20	7	18	5	5
	20	ARTAR	20	7	18	5	5
	21	ARTAR	20	7	18	5	5

**Grădinița cu Program Prelungit
nr. 6**

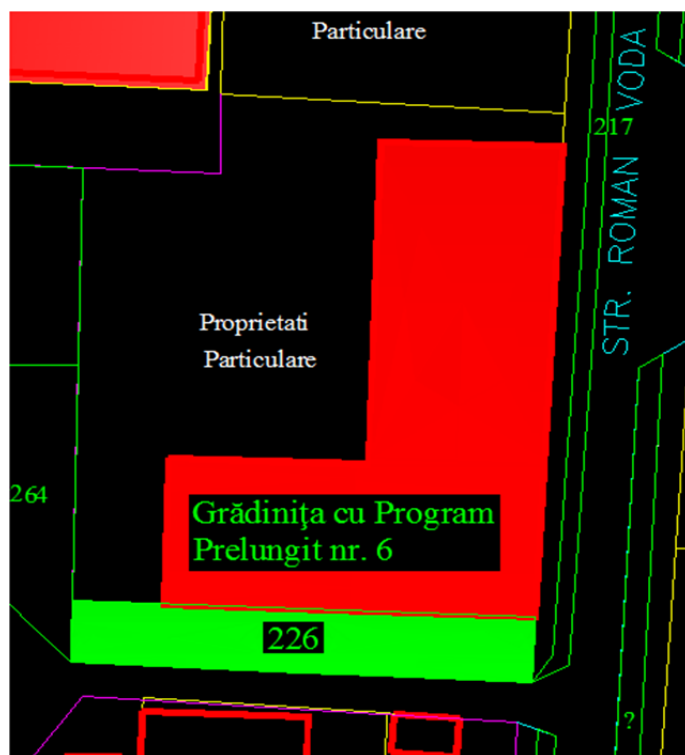
FIȘA SPAȚIULUI VERDE NR. 9

**Judetul: Neamt
Municipiul Roman
Cod siruta: 120879**

1. SCHIȚA AMPLASAMENTULUI TERENULUI SPAȚIU VERDE

2. ADRESA

Str. Roman Voda



3. DATE DESPRE TERENUL SPAȚIU VERDE

Proprietar/detinator teren spatiu verde	Tip proprietate	Mod administrare	Categoria de folosinta	Regl. Urban.	Suprafata masurata (mp) Teren		Total Sp. Verde MP	Observatii
					Exclusiv	Indiviziune		
Municipiul Roman	Prop. Publica	Adm. Pub.	CC	0	226,00	226,00	226,00	

4. DATE PRIVIND CONSTRUCȚIILE EXISTENTE PE TERENUL SPAȚIU VERDE

Nume si prenume proprietar constructii	Tip proprietate	Mod administrare	Numar corp constr.	Cod grupa destinatie	Suprafata construita la sol (mp)	Observatii
Municipiul Roman	Prop. Publica	Adm. Pub.		C		
				C		
					0,00	

A - APA	C - CANAL	t - ENERGIE TERMICA	E - ENERGIE ELECTRICA	G - GAZ	T - TELEFON
X	X	X	X	X	X

6. DATE PRIVIND VEGETAȚIA EXISTENTĂ PE TERENUL SPAȚIU VERDE

NR. UNIC	DENUMIRE	CATEGORIE SP. VERDE	AMPLASAMENT	CAT. DE FOLOSINT A	REGIM JURIDI C	REGLEM URB. NR. PARCEL A
9	Covor vegetal	Cu acces public nelimitat	Str. Roman Voda	CC	Public	0

SPECII DE ARBORI

0	1	2	4	5	6	7	8
AMPLASAMENT	NR	SPECIE	DIAMETRU	INALTIME	VARSTA	VITALITATE	GR. INT
GRADINITA PROG PREL NR 6	1	NUC	30	10	28	5	5
STR.ROMAN VODA	2	NUC	20	7	18	5	5
PRIMAVERII 2 AR FI	3	MAR	15	5	13	8	5
	4	CIRES	5	2	3	18	5
	5	CIRES	5	2	3	18	5
	6	CIRES	5	2	3	18	5
	7	CIRES	10	3	8	5	5
	8	CIRES	10	3	8	5	5
	9	VISIN	5	2	3	5	5
	10	VISIN	5	2	3	5	5

Muzeul de Artă

FIȘA SPAȚIULUI VERDE NR.

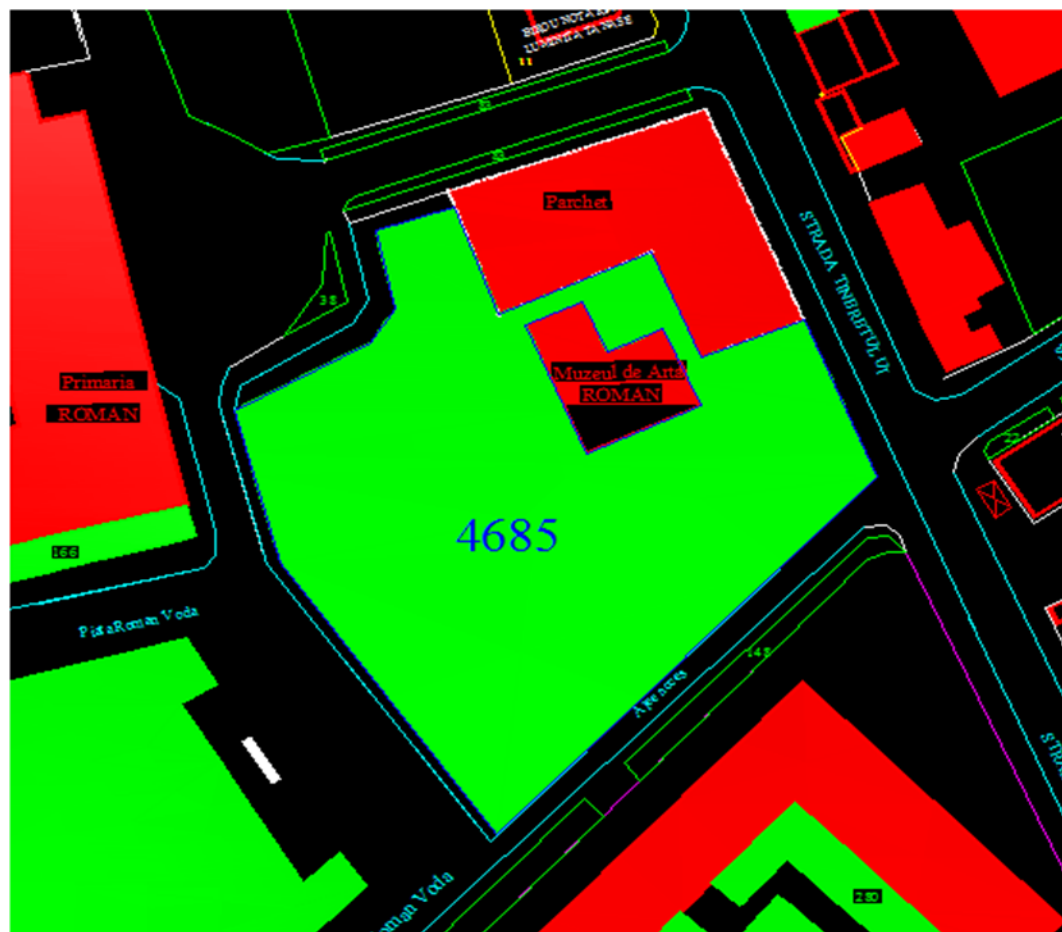
10

Judetul: Neamt
Municipiul Roman
Cod siruta: 120879

1. SCHIȚA AMPLASAMENTULUI TERENULUI SPAȚIU VERDE

2. ADRESA

Piata Roman Voda



3. DATE DESPRE TERENUL SPAȚIU VERDE

Proprietar/detinator teren spatiu verde	Tip proprietate	Mod administrare	Categoria de folosinta	Regl. Urban.	Suprafata masurata (mp) Teren		Total Sp. Verde MP	Observatii
					Exclusiv	Indiviziune		
Municipiul Roman	Prop. Publica	Adm. Pub.	CC	0	4.685,00	4.685,00	4.685,00	

4. DATE PRIVIND CONSTRUCȚIILE EXISTENTE PE TERENUL SPAȚIU VERDE

Nume si prenume proprietar constructii	Tip proprietate	Mod administrare	Numar corp constr.	Cod grupa destinatie	Suprafat a construit a la sol (mp)	Observatii
Municipiul Roman	Prop. Publica	Adm. Pub.		C		
				C		
					0,00	

A - APA	C - CANAL	t - ENERGIE TERMICA	E - ENERGIE ELECTRICA	G - GAZ	T - TELEFO N
X	X	X	X	X	X

6. DATE PRIVIND VEGETAȚIA EXISTENTĂ PE TERENUL SPAȚIU

VERDE

NR. UNIC	DENUMIRE	CATEGORIE SP. VERDE	AMPLASAMENT	CAT. DE FOLOSINT A	REGIM JURIDI C	REGLEM URB. NR. PARCEL A
10	Covor vegetal	Cu acces public nelimitat	Piata Roman Voda	CC	Public	0

SPECII DE ARBORI

0	1	2	4	5	6	7	8
AMPLASAMENT	NR	SPECIE	DIAMETRU	INALTIME	VARSTA	VITALITATE	GR. INT
MUZEUL DE ARTA	1	FRASIN	30	10	28	5	5
PIATA ROMAN VODA	2	FRASIN	60	15	55	5	5
	3	THUJA	10	3	8	5	5
	4	THUJA	20	7	18	5	5

Muzeul de istorie

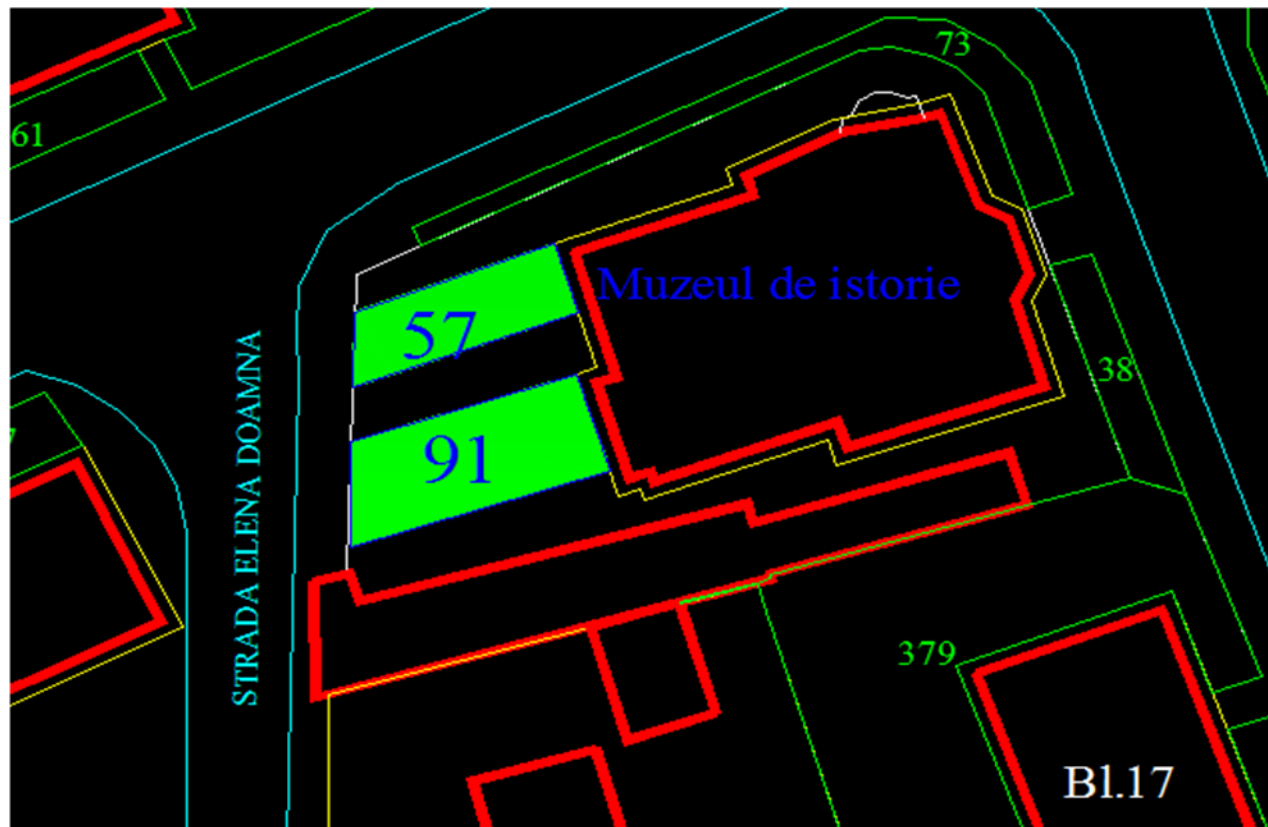
FIȘA SPAȚIULUI VERDE NR. 11

Judetul: Neamt
Municipiul Roman
Cod siruta: 120879

1. SCHIȚA AMPLASAMENTULUI TERENULUI SPAȚIU VERDE

2. ADRESA

Str. Elena Doamna



3. DATE DESPRE TERENUL SPAȚIU VERDE

Proprietar/detinator teren spatiu verde	Tip proprietate	Mod administrare	Categoria de folosinta	Regl. Urban.	Suprafata masurata (mp) Teren		Total Sp. Verde MP	Observatii
					Exclusiv	Indiviziune		
Municipiul Roman	Prop. Publica	Adm. Pub.	CC	0	148,00	148,00	148,00	

4. DATE PRIVIND CONSTRUCȚIILE EXISTENTE PE TERENUL SPAȚIU VERDE

Nume si prenume proprietar constructii	Tip proprietate	Mod administrare	Numar corp constr.	Cod grupa destinatie	Suprafat a construit a la sol (mp)	Observatii
Municipiul Roman	Prop. Publica	Adm. Pub.		C		
				C		
					0,00	

A - APA	C - CANAL	t - ENERGIE TERMICA	E - ENERGIE ELECTRICA	G - GAZ	T - TELEFO N
X	X	X	X	X	X

6. DATE PRIVIND VEGETAȚIA EXISTENTĂ PE TERENUL SPAȚIU VERDE

NR. UNIC	DENUMIRE	CATEGORIE SP. VERDE	AMPLASAMENT	CAT. DE FOLOSINT A	REGIM JURIDIC	REGLEM URB. NR. PARCEL A
11	Covor vegetal	Cu acces public nelimitat	Str. Elena Doamna	CC	Public	0

SPECII DE ARBORI

0	1	2	4	5	6	7	8
AMPLASAMENT	NR	SPECIE	DIAMETRU	INALTIME	VARSTA	VITALITATE	GR. INT
MUZEUL DE ISTORIE	1	THUJA	20	7	18	5	5
STR. ELENA DOAMNA	2	THUJA	20	7	18	5	5
	3	THUJA	20	7	18	5	5
	4	THUJA	20	7	18	5	5
	5	THUJA	20	7	18	5	5
	6	THUJA	20	7	18	5	5
	7	THUJA	20	7	18	5	5
	8	THUJA	20	7	18	5	5
	9	THUJA	20	7	18	5	5
	10	THUJA	20	7	18	5	5
	11	THUJA	20	7	18	5	5
	12	THUJA	20	7	18	5	5
	13	THUJA	20	7	18	5	5
	14	THUJA	20	7	18	5	5
	15	THUJA	20	7	18	5	5
	16	THUJA	20	7	18	5	5
	17	THUJA	20	7	18	5	5
	18	THUJA	20	7	18	5	5

Ruinele Cetății Mușatine

FIȘA SPAȚIULUI VERDE NR. 12

Judetul: Neamt
Municipiul Roman
Cod siruta: 120879

1. SCHIȚA AMPLASAMENTULUI TERENULUI SPAȚIU VERDE

2. ADRESA Str. Alexandru cel Bun



3. DATE DESPRE TERENUL SPAȚIU VERDE

Proprietar/detinator teren spatiu verde	Tip proprietate	Mod administrare	Categoria de folosinta	Regl. Urban.	Suprafata masurata (mp) Teren		Total Sp. Verde MP	Observatii
					Exclusiv	Indiviziune		
Municipiul Roman	Prop. Publica	Adm. Pub.	CC	0	18.926,00	18.926,00	18.926,0 0	

4. DATE PRIVIND CONSTRUCȚIILE EXISTENTE PE TERENUL SPAȚIU VERDE

Nume si prenume proprietar constructii	Tip proprietate	Mod administrare	Numar corp constr.	Cod grupa destinatie	Suprafat a construit a la sol (mp)	Observatii
Municipiul Roman	Prop. Publica	Adm. Pub.		C		
				C		
					0,00	

A - APA	C - CANAL	t - ENERGIE TERMICA	E - ENERGIE ELECTRICA	G - GAZ	T - TELEFO N
X	X	X	X	X	X

6. DATE PRIVIND VEGETAȚIA EXISTENTĂ PE TERENUL SPAȚIU VERDE

NR. UNIC	DENUMIRE	CATEGORIE SP. VERDE	AMPLASAMENT	CAT. DE FOLOSINT A	REGIM JURIDIC	REGLEM URB. NR. PARCELA
12	Covor vegetal	Cu acces public nelimitat	Str. Alexandru cel Bun	CC	Public	0

SPECII DE ARBORI

1	2	3	4	5	6	7	8	9
AMPLASAMENT	SPECIE DE ARBORI	BUC	DIAM CM	INAL. M	VITALIT	VARSTA	GR. INTR	RISC POSIBIL
Str. Alexandru cel Bun								

Școala de Artă Sergiu Celibidache

FIȘA SPAȚIULUI VERDE NR.

13

Judetul: Neamt
Municipiul Roman
Cod siruta: 120879

1. SCHIȚA AMPLASAMENTULUI TERENULUI SPAȚIU VERDE

2. ADRESA

Str. Bogdan Dragos



3. DATE DESPRE TERENUL SPAȚIU VERDE

Proprietar/detinator teren spatiu verde	Tip proprietate	Mod administrare	Categoria de folosinta	Regl. Urban.	Suprafata masurata (mp) Teren		Total Sp. Verde MP	Observatii
					Exclusiv	Indiviziune		
Municipiul Roman	Prop. Publica	Adm. Pub.	CC	0	3.775,00	3.775,00	3.775,00	

4. DATE PRIVIND CONSTRUCȚIILE EXISTENTE PE TERENUL SPAȚIU VERDE

Nume si prenume proprietar constructii	Tip proprietate	Mod administrare	Numar corp constr.	Cod grupa destinatie	Suprafat a construit a la sol (mp)	Observatii
Municipiul Roman	Prop. Publica	Adm. Pub.		C		
				C		
					0,00	

A - APA	C - CANAL	t - ENERGIE TERMICA	E - ENERGIE ELECTRICA	G - GAZ	T - TELEFO N
X	X	X	X	X	X

6. DATE PRIVIND VEGETAȚIA EXISTENTĂ PE TERENUL SPAȚIU VERDE

NR. UNIC	DENUMIRE	CATEGORIE SP. VERDE	AMPLASAMENT	CAT. DE FOLOSINT A	REGIM JURIDI C	REGLEM URB. NR. PARCEL A
13	Covor vegetal	Cu acces public nelimitat	Str. Bogdan Dragos	CC	Public	0

SPECII DE ARBORI

0	1	2	4	5	6	7	8
AMPLASAMENT	NR	SPECIE	DIAMETRU	INALTIME	VARSTA	VITALITATE	GR. INT
SCOALA DE ARTA S.CELIBIDACHI	1	FRASIN	30	10	27	5	5
STR. BOGDAN DRAGOS	2	FRASIN	30	10	27	5	5
	3	ARTAR	30	10	27	5	5
	4	NUC	40	12	38	5	5
	5	NUC	50	15	48	5	5
	6	SALCAM	30	10	27	5	5
	7	ARTAR	40	12	38	5	5
	8	ARTAR	40	12	38	5	5
	9	ARTAR	40	12	38	5	5
	10	ARTAR	40	12	38	5	5
	11	ARTAR	40	12	38	5	5
	12	FRASIN	30	10	27	5	5
	13	NUC	40	12	38	5	5
	14	FRASIN	40	13	38	5	5
	15	NUC	50	15	48	5	5
	16	STEJAR	25	7	23	5	5
	17	FRASIN	30	6	27	5	5

**Școala Gimnazială Alexandru
Ioan Cuza**

FIȘA SPAȚIULUI VERDE NR. 14

**Judetul: Neamt
Municipiul Roman
Cod siruta: 120879**

1. SCHIȚA AMPLASAMENTULUI TERENULUI SPAȚIU VERDE

2. ADRESA

Str. Cuza Voda



3. DATE DESPRE TERENUL SPAȚIU VERDE

Proprietar/detinator teren spatiu verde	Tip proprietate	Mod administrare	Categoria de folosinta	Regl. Urban.	Suprafata masurata (mp) Teren		Total Sp. Verde MP	Observatii
					Exclusiv	Indiviziune		
Municipiul Roman	Prop. Publica	Adm. Pub.	CC	0	198,00	198,00	198,00	

4. DATE PRIVIND CONSTRUCȚIILE EXISTENTE PE TERENUL SPAȚIU VERDE

Nume si prenume proprietar constructii	Tip proprietate	Mod administrare	Numar corp constr.	Cod grupa destinatie	Suprafat a construit a la sol (mp)	Observatii
Municipiul Roman	Prop. Publica	Adm. Pub.		C		
				C		
					0,00	

A - APA	C - CANAL	t - ENERGIE TERMICA	E - ENERGIE ELECTRICA	G - GAZ	T - TELEFO N
X	X	X	X	X	X

6. DATE PRIVIND VEGETAȚIA EXISTENTĂ PE TERENUL SPAȚIU

VERDE

NR. UNIC	DENUMIRE	CATEGORIE SP. VERDE	AMPLASAMENT	CAT. DE FOLOSINT A	REGIM JURIDI C	REGLEM URB. NR. PARCEL A
14	Covor vegetal	Cu acces public nelimitat	Str. Cuza Voda	CC	Public	0

SPECII DE ARBORI

0	1	2	4	5	6	7	8
AMPLASAMENT	NR	SPECIE	DIAMETRU	INALTIME	VARSTA	VITALITATE	GR. INT
SCOALA GIMNAZIALA	0	FARA ARBORI	30	10	27	5	5
ALEXANDRU IOAN CUZA	0	0	30	10	27	5	5
STR. CUZA VODA	0	0	30	10	27	5	5

**Școala Gimnazială Calistrat
Hogaș**

FIȘA SPAȚIULUI VERDE NR. 15

**Judetul: Neamt
Municipiul Roman
Cod siruta: 120879**

1. SCHIȚA AMPLASAMENTULUI TERENULUI SPAȚIU VERDE

2. ADRESA

Str. Mihai Viteazu



3. DATE DESPRE TERENUL SPAȚIU VERDE

Proprietar/detinator teren spatiu verde	Tip proprietate	Mod administrare	Categoria de folosinta	Regl. Urban.	Suprafata masurata (mp) Teren		Total Sp. Verde MP	Observatii
					Exclusiv	Indiviziune		
Municipiul Roman	Prop. Publica	Adm. Pub.	CC	0	6.106,00	6.106,00	6.106,00	

4. DATE PRIVIND CONSTRUCȚIILE EXISTENTE PE TERENUL SPAȚIU VERDE

Nume si prenume proprietar constructii	Tip proprietate	Mod administrare	Numar corp constr.	Cod grupa destinatie	Suprafat a construit a la sol (mp)	Observatii
Municipiul Roman	Prop. Publica	Adm. Pub.		C		
				C		
					0,00	

A - APA	C - CANAL	t - ENERGIE TERMICA	E - ENERGIE ELECTRICA	G - GAZ	T - TELEFO N
X	X	X	X	X	X

6. DATE PRIVIND VEGETAȚIA EXISTENTĂ PE TERENUL SPAȚIU

VERDE

NR. UNIC	DENUMIRE	CATEGORIE SP. VERDE	AMPLASAMENT	CAT. DE FOLOSINT A	REGIM JURIDI C	REGLEM URB. NR. PARCEL A
15	Covor vegetal	Cu acces public nelimitat	Str. Mihai Viteazu	CC	Public	0

SPECII DE ARBORI

0	1	2	4	5	6	7	8
AMPLASAMENT	NR	SPECIE	DIAMETRU	INALTIME	VARSTA	VITALITATE	GR. INT
SCOALA GIMNAZIALA	1	MOLID	20	7	18	5	5
CALISTRAT HOGAS	2	MOLID	20	7	18	5	5
STR. MIHAI VITEAZU	3	MOLID	20	7	18	5	5
	4	MOLID	20	7	18	5	5
	5	MOLID	30	10	27	5	5
	6	MOLID	30	10	27	5	5
	7	MOLID	30	10	27	5	5
	8	TEI	30	12	28	5	5
	9	TEI	30	12	28	5	5
	10	TEI	30	12	28	5	5
	11	TEI	30	12	28	5	5
	12	TEI	30	12	28	5	5
	13	TEI	30	12	28	5	5
	14	TEI	30	12	28	5	5
	15	TEI	30	12	28	5	5
	16	TEI	30	12	28	5	5
	17	TEI	30	12	28	5	5
	18	TEI	30	12	28	5	5

	19	TEI	30	12	28	5	5
	20	TEI	30	12	28	5	5
	21	TEI	30	12	28	5	5
	22	TEI	30	12	28	5	5
	23	TEI	30	12	28	5	5
	24	TEI	30	12	28	5	5
	25	TEI	30	12	28	5	5
	26	TEI	30	12	28	5	5
	27	TEI	30	12	28	5	5
	28	TEI	30	12	28	5	5
	29	TEI	30	12	28	5	5
	30	TEI	30	12	28	5	5
	31	TEI	30	12	28	5	5
	32	TEI	30	12	28	5	5
	33	TEI	30	12	28	5	5
	34	TEI	30	12	28	5	5
	35	THUJA	20	7	18	5	5
	36	THUJA	20	7	18	5	5
	37	THUJA	20	7	18	5	5
	38	THUJA	20	7	18	5	5
	39	THUJA	20	7	18	5	5
	40	THUJA	20	7	18	5	5
	41	PIN	20	7	18	5	5
	42	MOLID	20	7	18	5	5
	43	PIN	15	2	13	5	5
	44	THUJA	25	7	23	5	5

**Școala Gimnazială Costache
Negrii**

FIȘA SPAȚIULUI VERDE NR. 16

**Judetul: Neamt
Municipiul Roman
Cod siruta: 120879**

1. SCHIȚA AMPLASAMENTULUI TERENULUI SPAȚIU VERDE

2. ADRESA

Str. Petru Rares



3. DATE DESPRE TERENUL SPAȚIU VERDE

Proprietar/detinator teren spatiu verde	Tip proprietate	Mod administrare	Categoria de folosinta	Regl. Urban.	Suprafata masurata (mp) Teren		Total Sp. Verde MP	Observatii
					Exclusiv	Indiviziune		
Municipiul Roman	Prop. Publica	Adm. Pub.	CC	0	4.225,00	4.225,00	4.225,00	

4. DATE PRIVIND CONSTRUCȚIILE EXISTENTE PE TERENUL SPAȚIU VERDE

Nume si prenume proprietar constructii	Tip proprietate	Mod administrare	Numar corp constr.	Cod grupa destinatie	Suprafat a construit a la sol (mp)	Observatii
Municipiul Roman	Prop. Publica	Adm. Pub.		C		
				C		
					0,00	

A - APA	C - CANAL	t - ENERGIE TERMICA	E - ENERGIE ELECTRICA	G - GAZ	T - TELEFO N
X	X	X	X	X	X

6. DATE PRIVIND VEGETAȚIA EXISTENTĂ PE TERENUL SPAȚIU VERDE

NR. UNIC	DENUMIRE	CATEGORIE SP. VERDE	AMPLASAMENT	CAT. DE FOLOSINT A	REGIM JURIDI C	REGLEM URB. NR. PARCEL A
16	Covor vegetal	Cu acces public nelimitat	Str. Petru Rares	CC	Public	0

SPECII DE ARBORI

0	1	2	4	5	6	7	8
AMPLASAMENT	NR	SPECIE	DIAMETRU	INALTIME	VARSTA	VITALITATE	GR. INT
SCOALA GIMNAZIALA	1	OTETAR FALS	20	6	18	5	5
COSTACHE NEGRII	2	OTETAR FALS	20	6	18	5	5
STR. PETRU RARES	3	OTETAR FALS	20	6	18	5	5
	4	OTETAR FALS	20	6	18	5	5
	5	THUJA	10	3	8	5	5
	6	NUC	20	7	18	5	5
	7	NUC	20	7	18	5	5
	8	STEJAR	80	20	75	5	5
	9	STEJAR	100	22	85	5	5
	10	STEJAR	120	25	100	5	5
	11	TEI	50	15	45	5	5

**Școala Gimnazială Mihai
Eminescu**

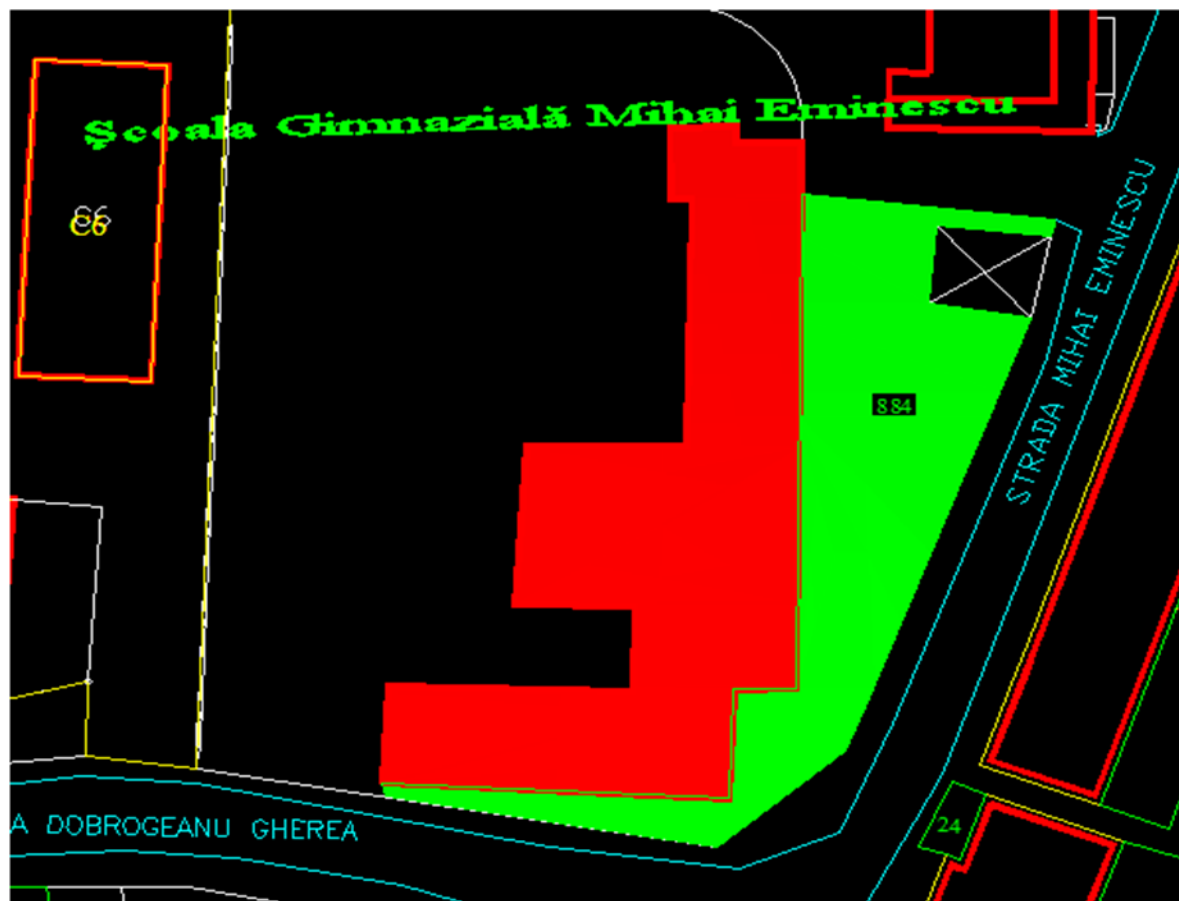
FIȘA SPAȚIULUI VERDE NR. 17

**Judetul: Neamt
Municipiul Roman
Cod siruta: 120879**

1. SCHIȚA AMPLASAMENTULUI TERENULUI SPAȚIU VERDE

2. ADRESA

Str. Mihai Eminescu



3. DATE DESPRE TERENUL SPAȚIU VERDE

Proprietar/detinator teren spatiu verde	Tip proprietate	Mod administrare	Categoria de folosinta	Regl. Urban.	Suprafata masurata (mp) Teren		Total Sp. Verde MP	Observatii
					Exclusiv	Indiviziune		
Municipiul Roman	Prop. Publica	Adm. Pub.	CC	0	884,00	884,00	884,00	

4. DATE PRIVIND CONSTRUCȚIILE EXISTENTE PE TERENUL SPAȚIU VERDE

Nume si prenume proprietar constructii	Tip proprietate	Mod administrare	Numar corp constr.	Cod grupa destinatie	Suprafat a construit a la sol (mp)	Observatii
Municipiul Roman	Prop. Publica	Adm. Pub.		C		
				C		
					0,00	

A - APA	C - CANAL	t - ENERGIE TERMICA	E - ENERGIE ELECTRICA	G - GAZ	T - TELEFO N
X	X	X	X	X	X

6. DATE PRIVIND VEGETAȚIA EXISTENTĂ PE TERENUL SPAȚIU VERDE

NR. UNIC	DENUMIRE	CATEGORIE SP. VERDE	AMPLASAMENT	CAT. DE FOLOSINT A	REGIM JURIDIC	REGLEM URB. NR. PARCEL A
17	Covor vegetal	Cu acces public nelimitat	Str. Mihai Eminescu	CC	Public	0

SPECII DE ARBORI

0	1	2	4	5	6	7	8
AMPLASAMENT	NR	SPECIE	DIAMETRU	INALTIME	VARSTA	VITALITATE	GR. INT
SCOALA GIMNAZIALA	1	ARTAR	20	7	18	5	5
MIHAI EMINESCU	2	TEI	25	8	23	5	5
STR. MIHAI EMINESCU	3	ARTAR	30	10	27	5	5
	4	ARTAR	30	10	27	5	5
	5	ARTAR	30	10	27	5	5
	6	ARTAR	30	10	27	5	5
	7	ARTAR	30	10	27	5	5
	8	ARTAR	30	10	27	5	5
	9	ARTAR	30	10	27	5	5
	10	TEI	30	10	27	5	5
	11	FRASIN	30	10	27	5	5
	12	BRAD	15	5	13	5	5
	13	TEI	25	7	23	5	5
	14	TEI	50	20	45	5	5

Școala Gimnazială nr. 3

FIȘA SPAȚIULUI VERDE NR.

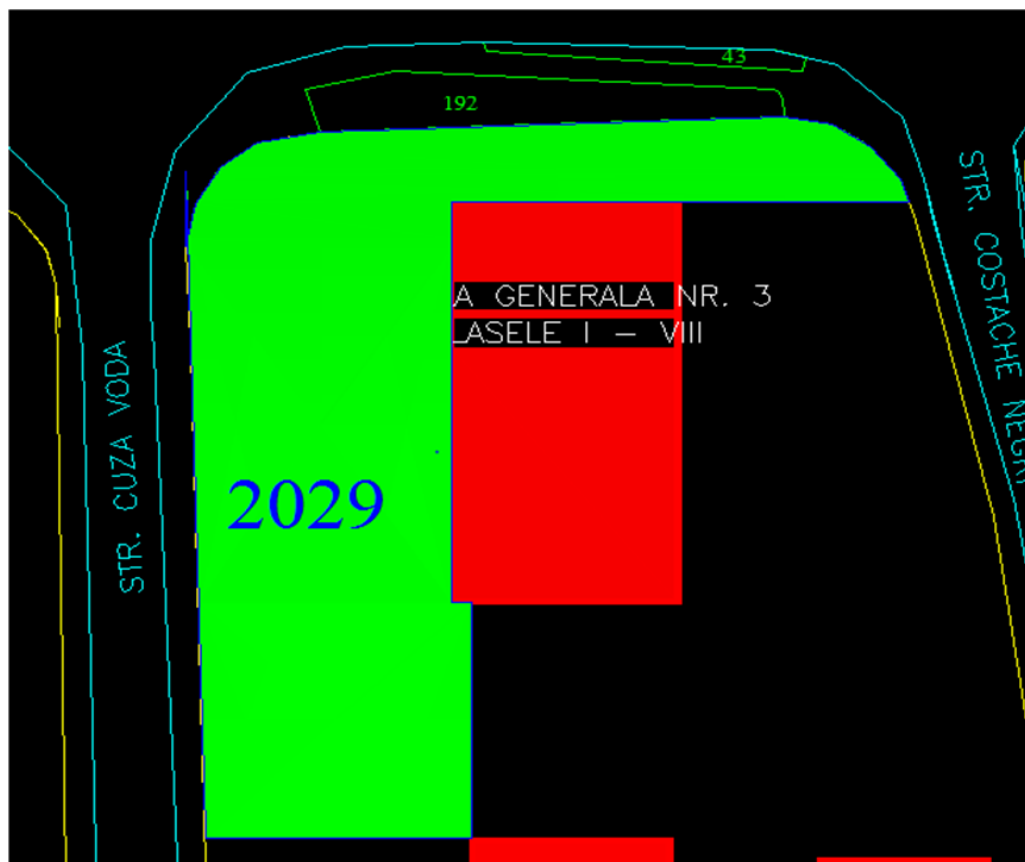
18

Judetul: Neamt
Municipiul Roman
Cod siruta: 120879

1. SCHIȚA AMPLASAMENTULUI TERENULUI SPAȚIU VERDE

2. ADRESA

Str. Cuza Voda



3. DATE DESPRE TERENUL SPAȚIU VERDE

Proprietar/detinator teren spatiu verde	Tip proprietate	Mod administrare	Categoria de folosinta	Regl. Urban.	Suprafata masurata (mp) Teren		Total Sp. Verde MP	Observatii
					Exclusiv	Indiviziune		
Municipiul Roman	Prop. Publica	Adm. Pub.	CC	0	2.029,00	2.029,00	2.029,00	

4. DATE PRIVIND CONSTRUCȚIILE EXISTENTE PE TERENUL SPAȚIU VERDE

Nume si prenume proprietar constructii	Tip proprietate	Mod administrare	Numar corp constr.	Cod grupa destinatie	Suprafat a construit a la sol (mp)	Observatii
Municipiul Roman	Prop. Publica	Adm. Pub.		C		
				C		
					0,00	

A - APA	C - CANAL	t - ENERGIE TERMICA	E - ENERGIE ELECTRICA	G - GAZ	T - TELEFO N
X	X	X	X	X	X

6. DATE PRIVIND VEGETAȚIA EXISTENTĂ PE TERENUL SPAȚIU

VERDE

NR. UNIC	DENUMIRE	CATEGORIE SP. VERDE	AMPLASAMENT	CAT. DE FOLOSINT A	REGIM JURIDI C	REGLEM URB. NR. PARCEL A
18	Covor vegetal	Cu acces public nelimitat	Str. Cuza Voda	CC	Public	0

SPECII DE ARBORI

0	1	2	4	5	6	7	8
AMPLASAMENT	NR	SPECIE	DIAMETRU	INALTIME	VARSTA	VITALITATE	GR. INT
SCOALA GIMNAZIALA 3	0	FARA ARBORI	0	0	0	0	0
STR. CUZA VODA	0		0	0	0	0	0

Școala Gimnazială nr. 6


FIȘA SPAȚIULUI VERDE NR. 19

Judetul: Neamt
Municipiul Roman
Cod siruta: 120879

1. SCHIȚA AMPLASAMENTULUI TERENULUI SPAȚIU VERDE

2. ADRESA

Str. Bogdan Dragoș



3. DATE DESPRE TERENUL SPAȚIU VERDE

Proprietar/detinator teren spatiu verde	Tip proprietate	Mod administrare	Categoria de folosinta	Regl. Urban.	Suprafata masurata (mp) Teren		Total Sp. Verde MP	Observatii
					Exclusiv	Indiviziune		
Municipiul Roman	Prop. Publica	Adm. Pub.	CC	0	13.020,00	13.020,00	13.020,00	

4. DATE PRIVIND CONSTRUCȚIILE EXISTENTE PE TERENUL SPAȚIU VERDE

Nume si prenume proprietar constructii	Tip proprietate	Mod administrare	Numar corp constr.	Cod grupa destinatie	Suprafata construita la sol (mp)	Observatii
Municipiul Roman	Prop. Publica	Adm. Pub.		C		
				C		
					0,00	

A - APA	C - CANAL	t - ENERGIE TERMICA	E - ENERGIE ELECTRICA	G - GAZ	T - TELEFON
X	X	X	X	X	X

6. DATE PRIVIND VEGETAȚIA EXISTENTĂ PE TERENUL SPAȚIU VERDE

NR. UNIC	DENUMIRE	CATEGORIE SP. VERDE	AMPLASAMENT	CAT. DE FOLOSINT A	REGIM JURIDIC	REGLEM URB. NR. PARCEL A
19	Covor vegetal	Cu acces public nelimitat	Str. Bogdan Dragos	CC	Public	0

SPECII DE ARBORI

0	1	2	4	5	6	7	8
AMPLASAMENT	NR	SPECIE	DIAMETRU	INALTIME	VARSTA	VITALITATE	GR. INT
SCOALA GIMNAZIALA 6	1	NUC	20	7	18	5	5
STR. BOGDAN VODA	2	MOLID	20	7	18	5	5
	3	MOLID	20	7	18	5	5
	4	NUC	30	10	27	5	5
	5	MOLID	15	5	13	5	5
	6	CIRES	30	10	27	5	5
	7	TEI	20	7	18	5	5
	8	NUC	30	10	27	5	5
	9	PALTIN	10	3	8	5	5
	10	PALTIN	25	7	18	5	5

Școala Gimnazială Roman Mușat

FIȘA SPAȚIULUI VERDE NR. 20

Judetul: Neamt
Municipiul Roman
Cod siruta: 120879

1. SCHIȚA AMPLASAMENTULUI TERENULUI SPAȚIU VERDE

2. ADRESA

Str. Victor Hugo



3. DATE DESPRE TERENUL SPAȚIU VERDE

Proprietar/detinator teren spatiu verde	Tip proprietate	Mod administrare	Categoria de folosinta	Regl. Urban.	Suprafata masurata (mp) Teren		Total Sp. Verde MP	Observatii
					Exclusiv	Indiviziune		
Municipiul Roman	Prop. Publica	Adm. Pub.	CC	0	2.497,00	2.497,00	2.497,00	

4. DATE PRIVIND CONSTRUCȚIILE EXISTENTE PE TERENUL SPAȚIU VERDE

Nume si prenume proprietar constructii	Tip proprietate	Mod administrare	Numar corp constr.	Cod grupa destinatie	Suprafat a construit a la sol (mp)	Observatii
Municipiul Roman	Prop. Publica	Adm. Pub.		C		
				C		
					0,00	

A - APA	C - CANAL	t - ENERGIE TERMICA	E - ENERGIE ELECTRICA	G - GAZ	T - TELEFO N
X	X	X	X	X	X

6. DATE PRIVIND VEGETAȚIA EXISTENTĂ PE TERENUL SPAȚIU VERDE

NR. UNIC	DENUMIRE	CATEGORIE SP. VERDE	AMPLASAMENT	CAT. DE FOLOSINT A	REGIM JURIDIC	REGLEM URB. NR. PARCEL A
20	Covor vegetal	Cu acces public nelimitat	Str. Victor Hugo	CC	Public	0

SPECII DE ARBORI

0	1	2	4	5	6	7	8
AMPLASAMENT	NR	SPECIE	DIAMETRU	INALTIME	VARSTA	VITALITATE	GR. INT
SCOALA GIMNAZIALA ROMAN MUSAT	1	FRASIN	20	7	18	5	5
LPS CORP B	2	FRASIN	20	7	18	5	5
STR. VICTOR HUGO	3	FRASIN	20	7	18	5	5
	4	OTETAR FALS	15	5	13	5	5
	5	ARTAR	20	7	18	5	5
	6	FRASIN	20	7	18	5	5
	7	THUJA	20	7	18	5	5

**Școala Gimnazială Vasile
Alecsandri**

FIȘA SPAȚIULUI VERDE NR.

21

**Judetul: Neamt
Municipiul Roman
Cod siruta: 120879**

1. SCHIȚA AMPLASAMENTULUI TERENULUI SPAȚIU VERDE

2. ADRESA

Str. C A Rosetti



Proprietar/detinator teren spatiu verde	Tip proprietate	Mod administrare	Categoria de folosinta	Regl. Urban.	Suprafata masurata (mp) Teren		Total Sp. Verde MP	Observatii
					Exclusiv	Indiviziune		
Municipiul Roman	Prop. Publica	Adm. Pub.	CC	0	1.372,00	1.372,00	1.372,00	

4. DATE PRIVIND CONSTRUCȚIILE EXISTENTE PE TERENUL SPAȚIU VERDE

Nume si prenume proprietar constructii	Tip proprietate	Mod administrare	Numar corp constr.	Cod grupa destinatie	Suprafat a construit a la sol (mp)	Observatii
Municipiul Roman	Prop. Publica	Adm. Pub.		C		
				C		
					0,00	

A - APA	C - CANAL	t - ENERGIE TERMICA	E - ENERGIE ELECTRICA	G - GAZ	T - TELEFO N
X	X	X	X	X	X

6. DATE PRIVIND VEGETAȚIA EXISTENTĂ PE TERENUL SPAȚIU VERDE

NR. UNIC	DENUMIRE	CATEGORIE SP. VERDE	AMPLASAMENT	CAT. DE FOLOSINT A	REGIM JURIDI C	REGLEM URB. NR. PARCEL
----------	----------	---------------------	-------------	--------------------------	----------------------	------------------------------

						A
21	Covor vegetal	Cu acces public nelimitat	Str. C A Roseti	CC	Public	0

SPECII DE ARBORI

0	1	2	4	5	6	7	8
AMPLASAMENT	NR	SPECIE	DIAMETRU	INALTIME	VARSTA	VITALITATE	GR. INT
SCOALA GIMNAZIALA V. ALECSANDRI	1	BRAD	15	5	13	5	5
STR. C.A. ROSETTI	2	BRAD	15	5	13	5	5
	3	BRAD	15	5	13	5	5
	4	BRAD	15	5	13	5	5
	5	SALCIE	30	8	25	5	5
	6	THUJA	20	7	18	5	5
	7	THUJA	15	5	13	5	5
	8	BRAD	15	5	13	5	5
	9	FRASIN	30	10	27	5	5
	10	ARTAR	20	7	18	5	5
	11	THUJA	15	5	13	5	5
	12	BRAD	15	5	13	5	5
	13	ARTAR	40	12	37	5	5
	14	MESTEACAN	30	10	27	5	5
	15	BRAD	15	5	13	5	5
	16	BRAD	15	5	13	5	5
	17	FRASIN	40	12	38	5	5
	18	FRASIN	40	12	38	5	5
	19	ARTAR	20	7	18	5	5
	20	ARTAR	20	7	18	5	5
	21	STEJAR	15	5	13	5	5

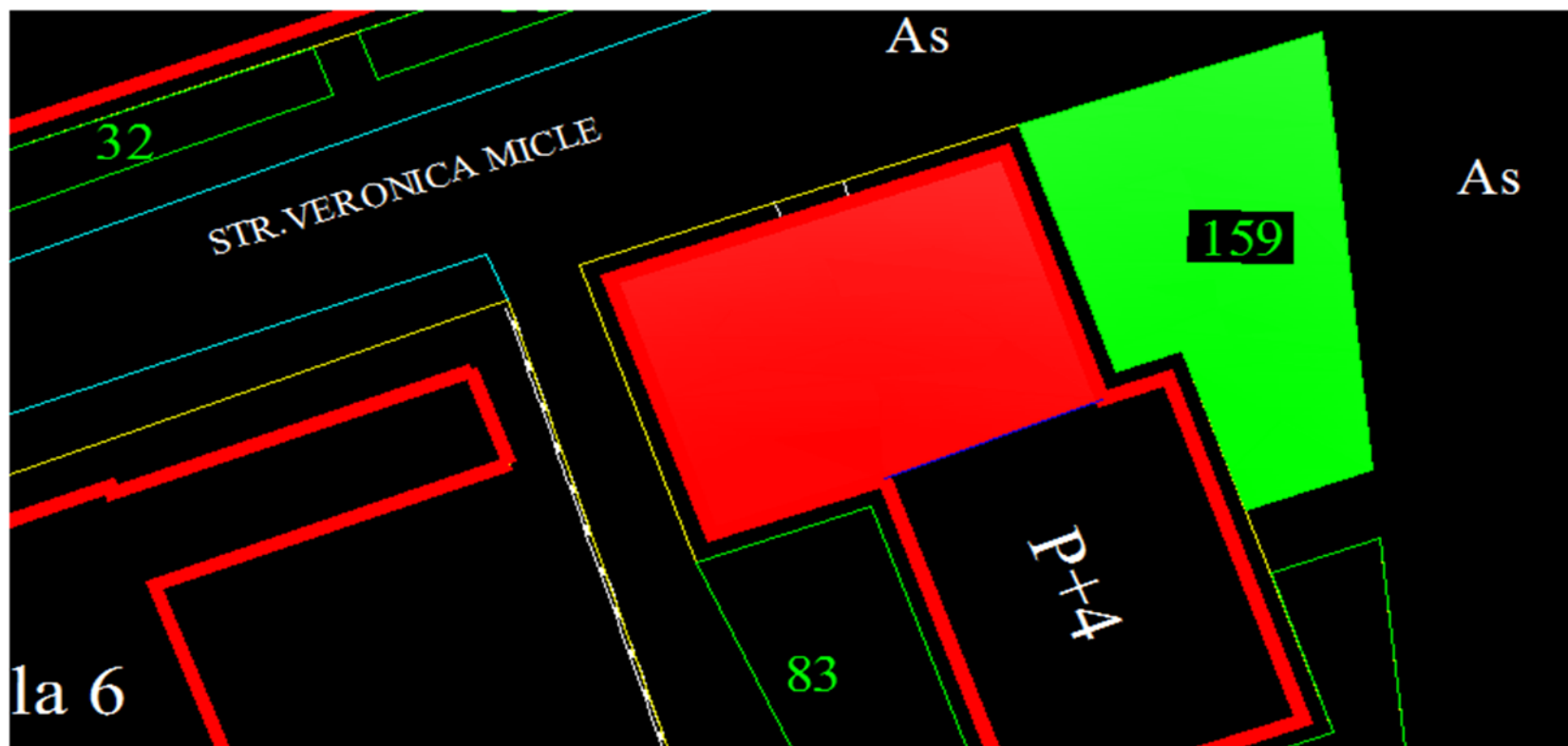
Școala Postliceală Sanitară Vasile
Alecsandri

FIȘA SPAȚIULUI VERDE NR. 22

Judetul: Neamt
Municipiul Roman
Cod siruta: 120879

1. SCHIȚA AMPLASAMENTULUI TERENULUI SPAȚIU VERDE

2. ADRESA Str.Veronica Micle



3. DATE DESPRE TERENUL SPAȚIU VERDE

Proprietar/detinator teren spatiu verde	Tip proprietate	Mod administrare	Categoria de folosinta	Regl. Urban.	Suprafata masurata (mp) Teren		Total Sp. Verde MP	Observatii
					Exclusiv	Indiviziune		
Municipiul Roman	Prop. Publica	Adm. Pub.	CC	0	159,00	159,00	159,00	

4. DATE PRIVIND CONSTRUCȚIILE EXISTENTE PE TERENUL SPAȚIU VERDE

Nume si prenume proprietar constructii	Tip proprietate	Mod administrare	Numar corp constr.	Cod grupa destinatie	Suprafat a construit a la sol (mp)	Observatii
Municipiul Roman	Prop. Publica	Adm. Pub.		C		
				C		
					0,00	

A - APA	C - CANAL	t - ENERGIE TERMICA	E - ENERGIE ELECTRICA	G - GAZ	T - TELEFO N
X	X	X	X	X	X

6. DATE PRIVIND VEGETAȚIA EXISTENTĂ PE TERENUL SPAȚIU VERDE

NR. UNIC	DENUMIRE	CATEGORIE SP. VERDE	AMPLASAMENT	CAT. DE FOLOSINT A	REGIM JURIDIC	REGLEM URB. NR. PARCELA
22	Covor vegetal	Cu acces public nelimitat	Str. Veronica Micle	CC	Public	0

SPECII DE ARBORI

0	1	2	4	5	6	7	8
AMPLASAMENT	NR	SPECIE	DIAMETRU	INALTIME	VARSTA	VITALITATE	GR. INT
SCOALA SANITARA V. ALECSANDRI	1	SALCAM	30	10	27	5	5
STR. VERONICA MICLE	2	SALCAM	30	10	27	5	5
	3	SALCAM	30	10	27	5	5
	4	STEJAR	20	7	18	5	5
	5	STEJAR	20	7	18	5	5
	6	BRAD	30	10	27	5	5
	7	TEI	20	7	18	5	5
	8	THUJA	20	7	18	5	5
	9	THUJA	20	7	18	5	5

Spitalul Municipal de Urgență

FIȘA SPAȚIULUI VERDE NR.

23

Judetul: Neamt
Municipiul Roman
Cod siruta: 120879

1. SCHIȚA AMPLASAMENTULUI TERENULUI SPAȚIU VERDE

2. ADRESA

Str. Tineretului



3. DATE DESPRE TERENUL SPAȚIU VERDE

Proprietar/detinator teren spatiu verde	Tip proprietate	Mod administrare	Categoria de folosinta	Regl. Urban.	Suprafata masurata (mp) Teren		Total Sp. Verde MP	Observatii
					Exclusiv	Indiviziune		
Municipiul Roman	Prop. Publica	Adm. Pub.	CC	0	662,00	662,00	662,00	

4. DATE PRIVIND CONSTRUCȚIILE EXISTENTE PE TERENUL SPAȚIU VERDE

Nume si prenume proprietar constructii	Tip proprietate	Mod administrare	Numar corp constr.	Cod grupa destinatie	Suprafat a construit a la sol (mp)	Observatii
Municipiul Roman	Prop. Publica	Adm. Pub.		C		
				C		
					0,00	

A - APA	C - CANAL	t - ENERGIE TERMICA	E - ENERGIE ELECTRICA	G - GAZ	T - TELEFO N
X	X	X	X	X	X

6. DATE PRIVIND VEGETAȚIA EXISTENTĂ PE TERENUL SPAȚIU VERDE

NR. UNIC	DENUMIRE	CATEGORIE SP. VERDE	AMPLASAMENT	CAT. DE FOLOSINT A	REGIM JURIDIC C	REGLEM URB. NR. PARCEL A
23	Covor vegetal	Cu acces public nelimitat	Str. Tineretului	CC	Public	0

SPECII DE ARBORI

0	1	2	4	5	6	7	8
AMPLASAMENT	NR	SPECIE	DIAMETRU	INALTIME	VARSTA	VITALITATE	GR. INT
SPITALUL MUNICIPAL DE URGENTA	1	TEI	30	10	27	5	5
STR. TINERETULUI	2	TEI	50	12	45	5	5
	3	PLOP	50	15	45	5	5
	4	CORCODUS	20	6	18	5	5
	5	CORCODUS	20	6	18	5	5
	6	CORCODUS	20	6	18	5	5
	7	PAULOWNIA	20	7	10	5	5
	8	PAULOWNIA	20	7	10	5	5
	9	PAULOWNIA	20	7	10	5	5
	10	PAULOWNIA	20	7	10	5	5
	11	PAULOWNIA	20	7	10	5	5
	12	FRASIN	20	7	18	5	5
	13	FRASIN	20	7	18	5	5
	14	FRASIN	20	7	18	5	5
	15	THUJA	15	5	13	5	5
	16	THUJA	15	5	13	5	5
	17	THUJA	15	5	13	5	5
	18	THUJA	15	5	13	5	5
	19	THUJA	15	5	13	5	5
	20	THUJA	15	5	13	5	5

	21	THUJA	15	5	13	5	5
	22	THUJA	15	5	13	5	5
	23	THUJA	15	5	13	5	5
	24	THUJA	15	5	13	5	5
	25	THUJA	15	5	13	5	5
	26	THUJA	15	5	13	5	5
	27	THUJA	15	5	13	5	5
	28	THUJA	15	5	13	5	5
	29	TEI	20	7	18	5	5
	30	TEI	20	7	18	5	5
	31	THUJA	20	7	18	5	5
	32	THUJA	20	7	18	5	5
	33	TEI	25	7	18	5	5
	34	MESTEACAN	20	7	18	5	5
	35	ARTAR	5	2	3	5	5
	36	MESTEACAN	30	10	27	5	5
	37	MESTEACAN	30	10	27	5	5
	38	MESTEACAN	30	10	27	5	5
	39	MESTEACAN	30	10	27	5	5
	40	MESTEACAN	30	10	27	5	5
	41	THUJA	20	7	18	5	5
	42	THUJA	20	7	18	5	5
	43	THUJA	10	2	3	8	5
	44	THUJA	10	3	8	5	5
	45	DUD	30	12	27	5	5

Spitalul Vechi

FIȘA SPAȚIULUI VERDE NR.

24

Judetul: Neamt
Municipiul Roman
Cod siruta: 120879

1. SCHIȚA AMPLASAMENTULUI TERENULUI SPAȚIU VERDE

2. ADRESA

Str. Sperantei



3. DATE DESPRE TERENUL SPAȚIU VERDE

Proprietar/detinator teren spatiu verde	Tip proprietate	Mod administrare	Categoria de folosinta	Regl. Urban.	Suprafata masurata (mp) Teren		Total Sp. Verde MP	Observatii
					Exclusiv	Indiviziune		
Municipiul Roman	Prop. Publica	Adm. Pub.	CC	0	10.181,00	10.181,00	10.181,00	

4. DATE PRIVIND CONSTRUCȚIILE EXISTENTE PE TERENUL SPAȚIU VERDE

Nume si prenume proprietar constructii	Tip proprietate	Mod administrare	Numar corp constr.	Cod grupa destinatie	Suprafat a construit a la sol (mp)	Observatii
Municipiul Roman	Prop. Publica	Adm. Pub.		C		
				C		
					0,00	

A - APA	C - CANAL	t - ENERGIE TERMICA	E - ENERGIE ELECTRICA	G - GAZ	T - TELEFO N
X	X	X	X	X	X

6. DATE PRIVIND VEGETAȚIA EXISTENTĂ PE TERENUL SPAȚIU VERDE

NR. UNIC	DENUMIRE	CATEGORIE SP. VERDE	AMPLASAMENT	CAT. DE FOLOSINT A	REGIM JURIDIC	REGLEM URB. NR. PARCEL A
24	Covor vegetal	Cu acces public nelimitat	Str. Sperantei	CC	Public	0

SPECII DE ARBORI

0	1	2	4	5	6	7	8
AMPLASAMENT	NR	SPECIE	DIAMETRU	INALTIME	VARSTA	VITALITATE	GR. INT
SPITALUL VECHI	1	TEI	30	10	27	5	5
STR. SPERANTEI	2	TEI	30	10	27	5	5
	3	TEI	30	10	27	5	5
	4	FRASIN	30	10	27	5	5
	5	TEI	30	10	27	5	5
	6	TEI	30	10	27	5	5
	7	THUJA	20	5	18	5	5
	8	THUJA	30	6	28	5	5
	9	FRASIN	30	10	27	5	5
	10	PIN	30	10	27	5	5
	11	MOLID	25	7	23	5	5
	12	MOLID	30	10	27	5	5
	13	FRASIN	20	7	18	5	5
	14	FRASIN	20	7	18	5	5
	15	FRASIN	20	7	18	5	5
	16	TEI	40	12	35	5	5
	17	TEI	25	7	23	5	5
	18	TEI	25	7	23	5	5

Depozitul de deseuri ecologizat

Judetul: Neamt

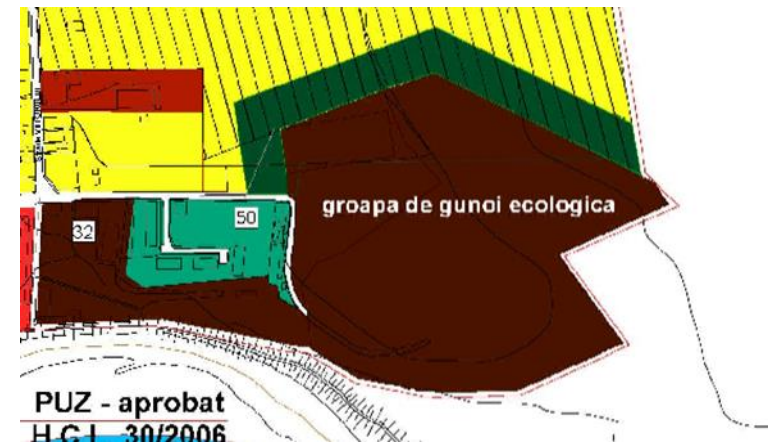
Municipiul Roman

Cod siruta: 120879

1. SCHIȚA AMPLASAMENTULUI TERENULUI SPAȚIU VERDE

2. ADRESA

Str. Colectorului



3. DATE DESPRE TERENUL SPAȚIU VERDE

Proprietar/detinator teren spatiu verde	Tip proprietate	Mod administrare	Categoria de folosinta	Regl. Urban.	Suprafata masurata (mp) Teren		Total Sp. Verde MP	Observatii
					Exclusiv	Indiviziune		
Municipiul Roman	Prop. Publica	Adm. Pub.	NG	Dep Deseuri	176.404,0 0	176.404,00	176.404,0 0	

4. DATE PRIVIND CONSTRUCȚIILE EXISTENTE PE TERENUL SPAȚIU VERDE

Nume si prenume proprietar constructii	Tip proprietate	Mod administrare	Numar corp constr.	Cod grupa destinatie	Suprafata construita la sol (mp)	Observatii
Municipiul Roman	Prop. Publica	Adm. Pub.		C		
				C		
					0,00	

A - APA	C - CANAL	t - ENERGIE TERMICA	E - ENERGIE ELECTRICA	G - GAZ	T - TELEFON
X	X	X	X	X	X

6. DATE PRIVIND VEGETAȚIA EXISTENTĂ PE TERENUL SPAȚIU VERDE

NR. UNIC	DENUMIRE	CATEGORIE SP. VERDE	AMPLASAMENT	CAT. DE FOLOSINTA	REGIM JURIDIC	REGLEM URB. NR. PARCELA
26	Covor vegetal	Cu acces public limitat	Str. Colectorului	NG	Public	Dep Deseuri

SPECII DE ARBORI

1	2	3	4	5	6	7	8	9
AMPLASAMENT	SPECIE DE ARBORI	BUC	DIAM CM	INAL. M	VITALITAT	VARSTA	GR. INTR	RISC POSIBIL
Depozitul de deseuri ecologizat	Salcam	800,00	3	2	5	3	5	0

7. DOCUMENTE EMISE CU PRIVIRE LA TERENUL SPAȚIU VERDE ȘI CONSTRUCTIILE EXISTENTE

6. BAZE SPORTIVE

Nr. crt	Cod clasificare	Denumirea bunului	Elemente de identificare	REGLEM URB.	Suprafata	Situatia juridica actuala HCL 46/29,07,1999	Nr fisa
1	1.6.2	Stadion Constantin Nehoiu	Str. 1 Decembrie 1918	CS	9.948,00	Prop.publica	<u>1</u>
2	1,6,2	Stadion Moldova	Str. Victor Hugo	CS	18.092,00	Prop.publica	<u>2</u>
3	1,6,2	Strand	Str. Vasile Lupu	CS	44.429,00	Prop.publica	- <u>3</u> -
TOTAL SUPRAFATA					72.469,00		

Stadion Constantin Nehoiu

FIȘA SPAȚIULUI VERDE NR. 1

Judetul: Neamt
Municipiul Roman
Cod siruta: 120879

1. SCHIȚA AMPLASAMENTULUI TERENULUI SPAȚIU VERDE

2. ADRESA Str. 1 Decembrie 1918



3. DATE DESPRE TERENUL SPAȚIU VERDE

Proprietar/detinator teren spatiu verde	Tip proprietate	Mod administrare	Categoria de folosinta	Regl. urban Nr. parcela	Suprafata masurata (mp) Teren		Total Sp. Verde MP	Observatii
					Exclusiv	Indiviziune		
Municipiul Roman	Prop. Publica	Adm. Pub.	CS	0	9.948,00	9.948,00	9.948,00	

4. DATE PRIVIND CONSTRUCȚIILE EXISTENTE PE TERENUL SPAȚIU VERDE

Nume si prenume proprietar constructii	Tip proprietate	Mod administrare	Numar corp constr.	Cod grupa destinatie	Suprafat a construit a la sol (mp)	Observatii
Municipiul Roman	Prop/ Privata	Adm. Pub.	0	C	0,00	
Total suprafață ocupată din terenul spațiu verde					0,00	

5. ECHIPAREA EDILITARĂ A TERENULUI

A - APA	C - CANAL	t - ENERGIE TERMICA	E - ENERGIE ELECTRICA	G - GAZ	T - TELEFO N
X	X	X	X	X	X

6. DATE PRIVIND VEGETAȚIA EXISTENTĂ PE TERENUL SPAȚIU

VERDE

NR. UNIC	DENUMIRE	CATEGORIE SP. VERDE	AMPLASAMENT	CAT. DE FOLOSINT A	REGIM JURIDI C	REGLEM URB. NR. PARCEL A
1	Covor vegetal	Cu acces public nelimitat	Str. 1 Decembrie 1918	CS	Public	0

SPECII DE ARBORI

1	2	3	4	5	6	7	8	9
AMPLASAMENT	SPECIE DE ARBORI	BUC	DIAM CM	INAL. M	VITALIT	VARSTA	GR. INTR	RISC POSIBIL
Str. 1 Decembrie 1918								

Stadion Moldova

FIȘA SPAȚIULUI VERDE NR.

2

Judetul: Neamt

1. SCHIȚA AMPLASAMENTULUI TERENULUI SPAȚIU VERDE

Municipiul Roman

Cod siruta: 120879

2. ADRESA

Str. Victor Hugo



3. DATE DESPRE TERENUL SPAȚIU VERDE

Proprietar/detinator teren spatiu verde	Tip proprietate	Mod administrare	Categoria de folosinta	Regl. urban Nr. parcela	Suprafata masurata (mp) Teren		Total Sp. Verde MP	Observatii
					Exclusiv	Indiviziune		
Municipiul Roman	Prop. Publica	Adm. Pub.	CS	0	22.154,00	22.154,00	22.154,00	

4. DATE PRIVIND CONSTRUCȚIILE EXISTENTE PE TERENUL SPAȚIU VERDE

Nume si prenume proprietar constructii	Tip proprietate	Mod administrare	Numar corp constr.	Cod grupa destinatie	Suprafata construita la sol (mp)	Observatii
Municipiul Roman	Prop/ Privata	Adm. Pub.		C	0,00	
Total suprafață ocupată din terenul spațiu verde					0,00	

5. ECHIPAREA EDILITARĂ A TERENULUI

A - APA	C - CANAL	t - ENERGIE TERMICA	E - ENERGIE ELECTRICA	G - GAZ	T - TELEFON
X	X	X	X	X	X

6. DATE PRIVIND VEGETAȚIA EXISTENTĂ PE TERENUL SPAȚIU VERDE

NR. UNIC	DENUMIRE	CATEGORIE SP. VERDE	AMPLASAMENT	CAT. DE FOLOSINTA	REGIM JURIDIC	REGLEM URB. NR. PARCELA
2	Covor vegetal	Cu acces public nelimitat	Str. Victor Hugo	CS	Public	0

SPECII DE ARBORI

1	2	3	4	5	6	7	8	9
AMPLASAMENT	SPECIE DE ARBORI	BUC	DIAM CM	INAL. M	VITALIT	VARSTA	GR. INTR	RISC POSIBIL
Str. Victor Hugo								

ARBORI IZOLATI

1	2	3	4	5	6	7	8
AMPLASAMENT	SP. DE ARBORI	DIAM CM	INAL	VITALIT	VRSTA	GR. INTR	RISC POSIBIL
Str. Victor Hugo							

ARBORI OCROTITI

1	2	3	4	5	6	7	8
AMPLASAMENT	SP. DE ARBORI	DIAM CM	INAL	VITALIT	VRSTA	GR. INTR	RISC POSIBIL
Str. Victor Hugo							

TERENURI DEGRADATE

AMPLASAMENT	SUP. MP	CAT. DE FOLOSINTA	SPECII DE ARBORI	EVALUAREA GRADULUI DE INTRETINERE
Str. Victor Hugo		CS		

7. DOCUMENTE EMISE CU PRIVIRE LA TERENUL SPAȚIU VERDE ȘI CONSTRUCȚIILE EXISTENTE

Strand

FIȘA SPAȚIULUI VERDE NR.

3

Judetul: Neamt

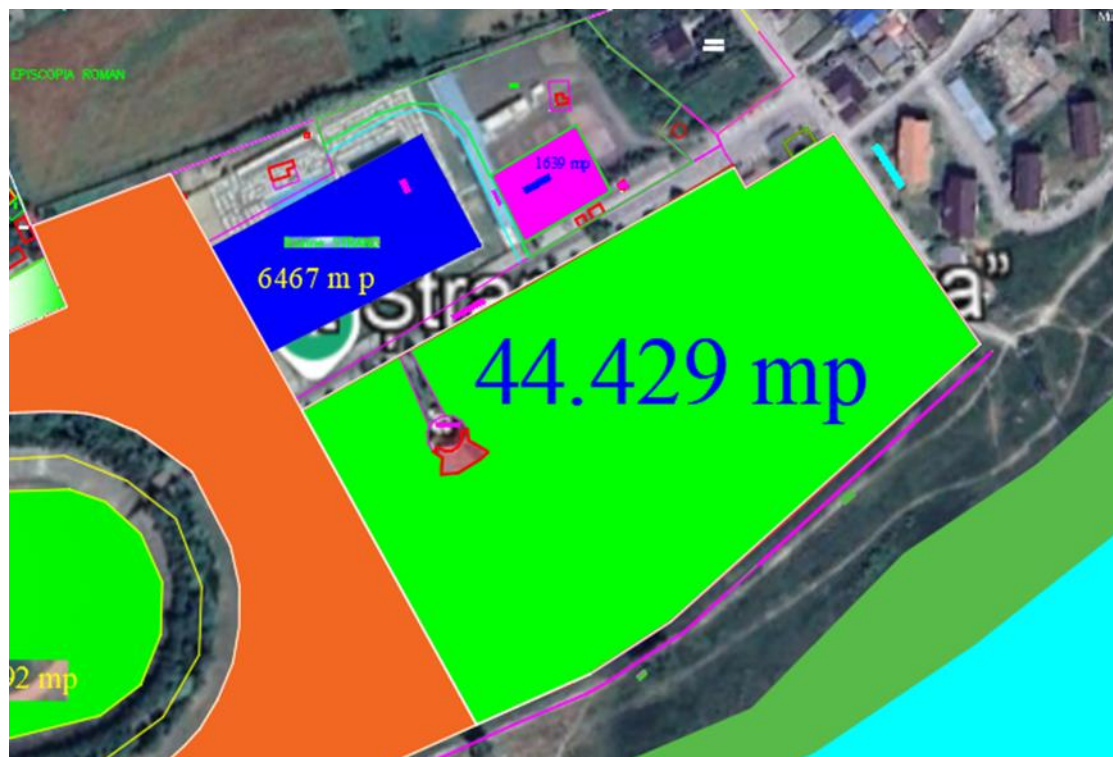
Municipiul Roman

Cod siruta: 120879

1. SCHIȚA AMPLASAMENTULUI TERENULUI SPAȚIU VERDE

2. ADRESA

Str. Vasile Lupu



3. DATE DESPRE TERENUL SPAȚIU VERDE

Proprietar/detinator teren spatiu verde	Tip proprietate	Mod administrare	Categoria de folosinta	Regl. urban Nr. parcela	Suprafata masurata (mp) Teran		Total Sp. Verde MP	Observatii
					Exclusiv	Indiviziune		
Municipiul Roman	Prop. Publica	Adm. Pub.	CC	0	44.429,00	44.429,00	44.429,00	

4. DATE PRIVIND CONSTRUCȚIILE EXISTENTE PE TERENUL SPAȚIU VERDE

Nume si prenume proprietar construcții	Tip proprietate	Mod administrare	Numar corp constr.	Cod grupa destinatie	Suprafata construita la sol (mp)	Observatii
Total suprafață ocupată din terenul spațiu verde					0,00	

5. ECHIPAREA EDILITARĂ A TERENULUI

A - APA	C - CANAL	t - ENERGIE TERMICA	E - ENERGIE ELECTRICA	G - GAZ	T - TELEFON
X	X	X	X	X	X

6. DATE PRIVIND VEGETAȚIA EXISTENTĂ PE TERENUL SPAȚIU VERDE

NR. UNIC	DENUMIRE	CATEGORIE SP. VERDE	AMPLASAMENT	CAT. DE FOLOSINTA	REGIM JURIDIC	REGLEM URB. NR. PARCELA
3	Covor vegetal	Cu acces public nelimitat	Str. Vasile Lupu	CC	Public	0

SPECII DE ARBORI

1	2	3	4	5	6	7	8	9
AMPLASAMENT	SPECIE DE ARBORI	BUC	DIAM CM	INAL. M	VITALIT	VARSTA	GR. INTR	RISC POSIBIL
Str. Vasile Lupu								

ARBORI IZOLATI

1	2	3	4	5	6	7	8
AMPLASAMENT	SP. DE ARBORI	DIAM CM	INAL	VITALIT	VRSTA	GR. INTR	RISC POSIBIL
Str. Vasile Lupu							

ARBORI OCROTITI

1	2	3	4	5	6	7	8
AMPLASAMENT	SP. DE ARBORI	DIAM CM	INAL	VITALIT	VRSTA	GR. INTR	RISC POSIBIL
Str. Vasile Lupu							

7. SPAȚII VERZI CU FOOSINȚĂ SPECIALIZATĂ - CIMITIRE

Nr. crt.	Cod clasificare	Denumirea bunului	Elemente de identificare	REGLEM URB.	Suprafata mp	Situatia juridica actuala	Nr. Fisa
1	1.2.10.1	Cimitir Eternitatea	Str.Mihai Viteazul	CI	116.916,00	Prop. Publica	1
2	1.9.5.5.	Cimitir Evreiesc	Str. Bogdan Dragos	CI	63.696,00	Prop. Publica	2
3	1.9.5.5.	Cimitirul Sterpu	Str. Cucutei	CI	27.341,00	Prop. Publica	3
			TOTAL		207.953,00		

SPATII VERZI CU ACCES PUBLIC NELIMITAT ART. 6 alin. 1 lit. a din ORDINUL 1466 /2010)


Cimitir Eternitatea

FIȘA SPAȚIULUI VERDE NR. 1

Judetul: Neamt
Localitatea: Roman
Cod siruta: 120879

1. SCHIȚA AMPLASAMENTULUI TERENULUI SPAȚIU VERDE

2. ADRESA Str.Mihai Viteazu



3. DATE DESPRE TERENUL SPAȚIU VERDE

Proprietar/detinator teren spatiu verde	Tip proprietate	Mod administrare	Categoria de folosinta	Regl. urban Nr. parcela	Suprafata masurata (mp) Teren		Total Sp. Verde MP	Observatii
					Exclusiv	Indiviziune		
Orasul Roman	Prop. Publica	Adm. Pub.	CI	0	107.105,00	107.105,00	107.105,0 0	

4. DATE PRIVIND CONSTRUCȚIILE EXISTENTE PE TERENUL SPAȚIU VERDE

Nume si prenume proprietar constructii	Tip proprietate	Mod administrare	Numar corp constr.	Cod grupa destinatie	Suprafata construita la sol (mp)	Observatii
Orasul Roman	Prop. Publica	Adm. Pub.	0	C	0,00	
Total suprafață ocupată din terenul spațiu verde					0,00	

5. ECHIPAREA EDILITARĂ A TERENULUI

A - APA	C - CANAL	t - ENERGIE TERMICA	E - ENERGIE ELECTRICA	G - GAZ	T - TELEFON
X	X	X	X	X	X

6. DATE PRIVIND VEGETAȚIA EXISTENTĂ PE TERENUL SPAȚIU VERDE

NR. UNIC	DENUMIRE	CATEGORIE SP. VERDE	AMPLASAMENT	CAT. DE FOLOSINT A	REGIM JURIDIC	REGLE M URB. NR. PARCEL A
1	Covor vegetal	Cu acces public nelimitat	Str.Mihai Viteazu	CI	Public	0

SPECII DE ARBORI

1	2	3	4	5	6	7	8	9
AMPLASAMENT	SPECIE DE ARBORI	BUC	DIAM CM	INAL. M	VITALIT	VARSTA	GR. INTR	RISC POSIBIL
Str.Mihai Viteazu	artar, tei, castan, molid, tuia	188,00	20	4	5	20	5	0

SPATII VERZI CU ACCES PUBLIC NELIMITAT ART. 6 alin. 1 lit. a din ORDINUL 1466 /2010)

Cimitir Evreiesc

FIȘA SPAȚIULUI VERDE NR.

2

Judetul: Neamt

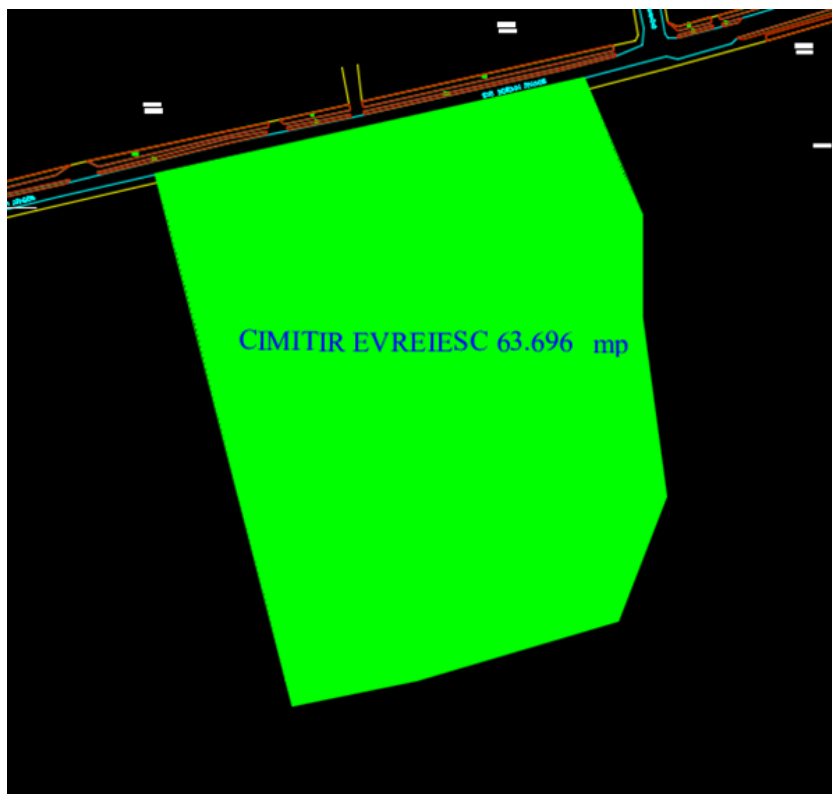
1. SCHIȚA AMPLASAMENTULUI TERENULUI SPAȚIU VERDE

Localitatea: Roman

Cod siruta: 120879

2. ADRESA

Str. Bogdan Dragos



3. DATE DESPRE TERENUL SPAȚIU VERDE

Proprietar/detinator teren spatiu verde	Tip proprietate	Mod administrare	Categoria de folosinta	Regl. urban Nr. parcela	Suprafata masurata (mp) Teren		Total Sp. Verde MP	Observatii
					Exclusiv	Indiviziune		
Orasul Roman	Prop. Publica	Adm. Pub.	CI	0	63.696,00	63.696,00	63.696,00	

4. DATE PRIVIND CONSTRUCȚIILE EXISTENTE PE TERENUL SPAȚIU VERDE

Nume si prenume proprietar constructii	Tip proprietate	Mod administrare	Numar corp constr.	Cod grupa destinatie	Suprafat a construit a la sol (mp)	Observatii
Orasul Roman	Prop. Publica	Adm. Pub.	0	C	0,00	
Total suprafață ocupată din terenul spațiu verde					0,00	

5. ECHIPAREA EDILITARĂ A TERENULUI

A - APA	C - CANAL	t - ENERGIE TERMICA	E - ENERGIE ELECTRICA	G - GAZ	T - TELEFO N
X	X	X	X	X	X

6. DATE PRIVIND VEGETAȚIA EXISTENTĂ PE TERENUL SPAȚIU VERDE

NR. UNIC	DENUMIRE	CATEGORIE SP. VERDE	AMPLASAMENT	CAT. DE FOLOSINT A	REGIM JURIDIC	REGLEM URB. NR. PARCELA
2	Covor vegetal	Cu acces public nelimitat	Str. Bogdan Dragos	CI	Public	0

SPECII DE ARBORI

1	2	3	4	5	6	7	8	9
AMPLASAMENT	SPECIE DE ARBORI	BUC	DIAM CM	INAL. M	VITALIT	VARSTA	GR. INTR	RISC POSIBIL
Str. Bogdan Dragos								

SPATII VERZI CU ACCES PUBLIC NELIMITAT ART. 6 alin. 1 lit. a din ORDINUL 1466 /2010)

Cimitirul Sterpu

FIȘA SPAȚIULUI VERDE NR. 3

Judetul: Neamt

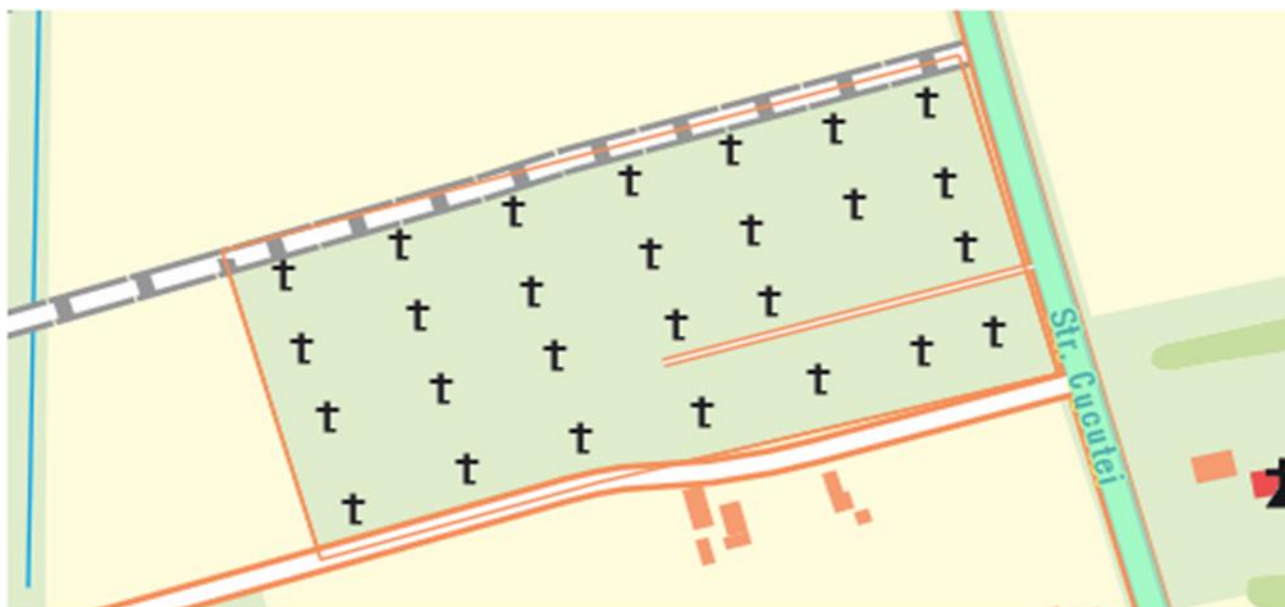
1. SCHIȚA AMPLASAMENTULUI TERENULUI SPAȚIU VERDE

Localitatea: Roman

Cod siruta: 120879

2. ADRESA

Str. Cucutei



3. DATE DESPRE TERENUL SPAȚIU VERDE

Proprietar/detinator teren spatiu verde	Tip proprietate	Mod administrare	Categoria de folosinta	Regl. urban Nr. parcela	Suprafata masurata (mp) Teren		Total Sp. Verde MP	Observatii
					Exclusiv	Indiviziune		
Orasul Roman	Prop. Publica	Adm. Pub.	CI	0	27.341,00	27.341,00	27.341,00	

4. DATE PRIVIND CONSTRUCȚIILE EXISTENTE PE TERENUL SPAȚIU VERDE

Nume si prenume proprietar constructii	Tip proprietate	Mod administrare	Numar corp constr.	Cod grupa destinatie	Suprafat a construit a la sol (mp)	Observatii
Orasul Roman	Prop. Publica	Adm. Pub.	0	C	0,00	
Total suprafață ocupată din terenul spațiu verde					0,00	

5. ECHIPAREA EDILITARĂ A TERENULUI

A - APA	C - CANAL	t - ENERGIE TERMICA	E - ENERGIE ELECTRICA	G - GAZ	T - TELEFO N
X	X	X	X	X	X

6. DATE PRIVIND VEGETAȚIA EXISTENTĂ PE TERENUL SPAȚIU VERDE

NR. UNIC	DENUMIRE	CATEGORIE SP. VERDE	AMPLASAMENT	CAT. DE FOLOSINTA	REGIM JURIDIC	REGLEM URB. NR. PARCELA
3	Covor vegetal	Cu acces public nelimitat	Str. Cucutei	CI	Public	0

SPECII DE ARBORI

1	2	3	4	5	6	7	8	9
AMPLASAMENT	SPECIE DE ARBORI	BUC	DIAM CM	INAL. M	VITALITAT	VARSTA	GR. INTR	RISC POSIBIL
Str. Cucutei								

8. SPATII VERZI PENTRU PROTECTIA LACURILOR SI CURSURILOR DE APE

Nr crt	Cod de clasificare	Denumirea bunului - cursuri de apa	S mp	Reglementare urbanistica	Situatia juridica	Nr. fisa
1.	8.03.03	Raul Moldova	813.730,00	HR	Prop.publica	1
2.	8.03.03	Raul Siret	356.934,00	HR	Prop.publica	2
		TOTAL	1.170.664,00			

ZONA DE PROTECTIE

Judetul: Neamt

Municipiul Roman

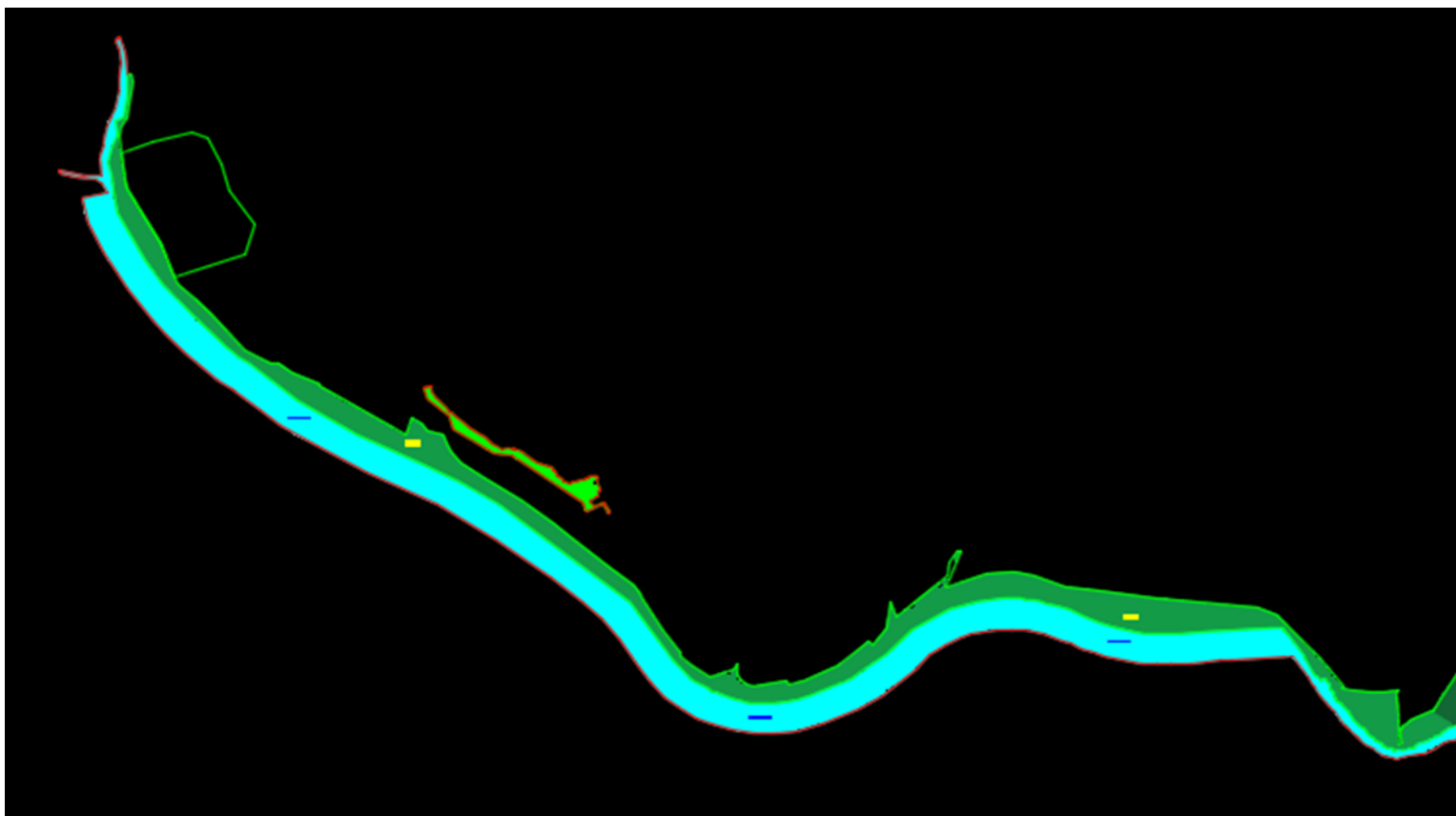
Cod Siruta: 146593

1. SCHIȚA AMPLASAMENTULUI TERENULUI SPAȚIU VERDE

2. ADRESA

Raul Moldova

Zona de protectie dig



3. DATE DESPRE TERENUL SPAȚIU VERDE

Proprietar/detinator teren spatiu verde	Tip proprietate	Mod administrare	Categoria de folosinta	Regl. urban	Suprafata masurata (mp) Teren		Total Sp. Verde MP	Observatii
					Exclusiv	Indiviziune		
Municipiul Roman	Prop. Publica	Adm. Pub.	HR	Zona de protectie	813.730,0 0		813.730,0 0	

4. DATE PRIVIND CONSTRUCȚIILE EXISTENTE PE TERENUL SPAȚIU VERDE

Nume si prenume proprietar construcții	Tip proprietate	Mod administrare	Numar corp constr.	Cod grupa destinatie	Suprafat a construit a la sol (mp)	Observatii
Total suprafață ocupată din terenul spațiu verde					813.730,0 0	

5. ECHIPAREA EDILITARĂ A TERENULUI

A - APA	C - CANAL	t - ENERGIE TERMICA	E - ENERGIE ELECTRICA	G - GAZ	T - TELEFO N

6. DATE PRIVIND VEGETAȚIA EXISTENTĂ PE TERENUL SPAȚIU VERDE

NR. UNIC	DENUMIRE	CATEGORIE SP. VERDE	AMPLASAMENT	CAT. DE FOLOSINTA	REGIM JURIDIC
1.	Covor vegetal	Cu acces public nelimitat	Raul Moldova	HR	Public

SPECII DE ARBORI

1	2	3	4	5	6	7	8	9
AMPLASAMENT	SPECIE DE ARBORI	BUC	DIAM CM	INAL. M	VITALITAT	VARSTA	GR. INTR	RISC POSIBIL
Raul Moldova								

Spatii verzi pentru protectia lacurilor si cursurilor de apa ART. 6 alin. 1 lit. d din ORDINUL 1466 /2010)

FIȘA SPAȚIULUI VERDE NR. 2

ZONA DE PROTECTIE

Judetul: Neamt

Municipiul Roman

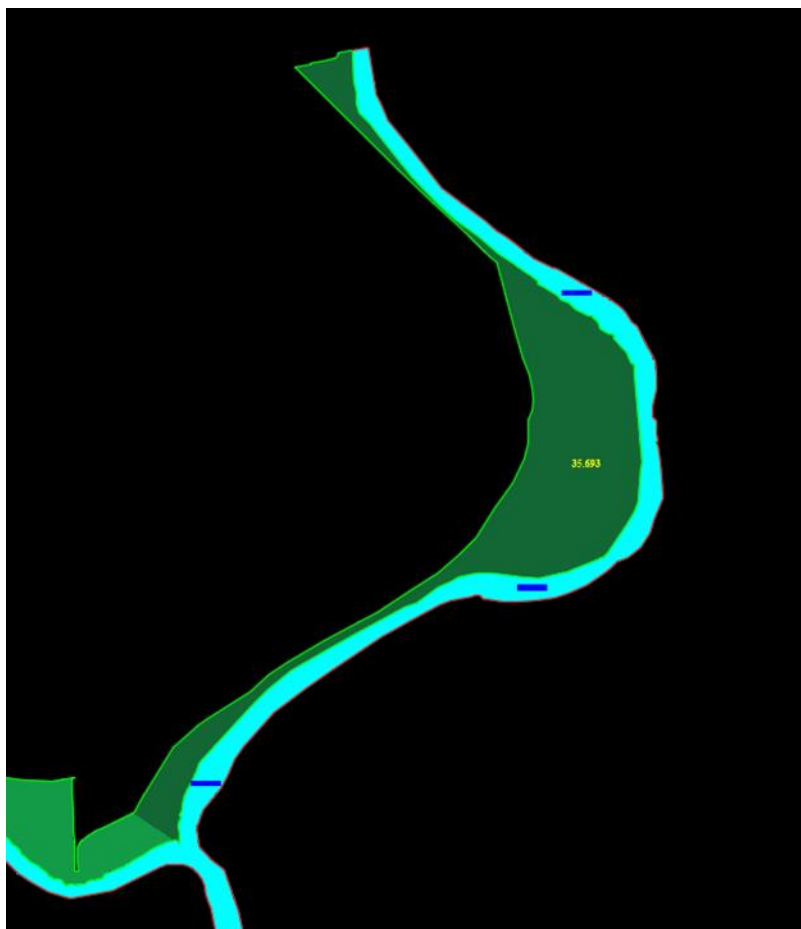
Cod Siruta: 146593

1. SCHIȚA AMPLASAMENTULUI TERENULUI SPAȚIU VERDE

2. ADRESA

Raul Siret

**Zona de protectie
Dig**



3. DATE DESPRE TERENUL SPAȚIU VERDE

Proprietar/detinator teren spatiu verde	Tip proprietate	Mod administrare	Categoria de folosinta	Regl. urban	Suprafata masurata (mp) Teren		Total Sp. Verde MP	Observatii
					Exclusiv	Indiviziune		
Municipiul Roman	Prop. Publica	Adm. Pub.	HR	Zona de protectie	35.693,00		356.934,0 0	

4. DATE PRIVIND CONSTRUCȚIILE EXISTENTE PE TERENUL SPAȚIU VERDE

Nume si prenume proprietar constructii	Tip proprietate	Mod administrare	Numar corp constr.	Cod grupa destinatie	Suprafat a construit a la sol (mp)	Observatii
Total suprafață ocupată din terenul spațiu verde					356.934,0 0	

5. ECHIPAREA EDILITARĂ A TERENULUI

A - APA	C - CANAL	t - ENERGIE TERMICA	E - ENERGIE ELECTRICA	G - GAZ	T - TELEFO N
---------	-----------	------------------------	-----------------------------	---------	--------------------

--	--	--	--	--	--

6. DATE PRIVIND VEGETAȚIA EXISTENTĂ PE TERENUL SPAȚIU VERDE

NR. UNIC	DENUMIRE	CATEGORIE SP. VERDE	AMPLASAMENT	CAT. DE FOLOSINT A	REGIM JURIDIC
1.	Covor vegetal	Cu acces public nelimitat	Raul Siret	HR	Public

SPECII DE ARBORI

1	2	3	4	5	6	7	8	9
AMPLASAMENT	SPECIE DE ARBORI	BUC	DIAM CM	INAL. M	VITALIT	VARSTA	GR. INTR	RISC POSIBIL
Raul Siret								

9. FASII PLANTATE IN LUNGUL STRAZILOR

Nr crt	Cod de clasificare	Denumirea bunului - strazi	S mp	Situatia juridica HCL 46/29,07,1999	Nr. fisa
1	1.3.7.1	Str. Stefan Cel Mare	285,00	Prop. publica	1
2	1.3.7.1	Str. Mihai Viteazu	103,00	Prop. publica	2
3	1.3.7.1	Str. Eternitatii	47,00	Prop. publica	3
5	1.3.7.1	Str. Anton Pann	123,00	Prop. publica	5
6	1.3.7.1	Str.Martir Horia	7,00	Prop. publica	6
7	1.3.7.1	Str. Parcului	3,00	Prop. publica	7
8	1.3.7.1	Str. Eroilor	20,00	Prop. publica	8
9	1.3.7.1	Str.Dr.Koch	13,00	Prop. publica	9
10	1.3.7.1	Str.Roman Voda	84,00	Prop. publica	10
11	1.3.7.1	Str. 22 Decembrie	21,00	Prop. publica	11
12	1.3.7.1	Str. Aviatorilor	24,00	Prop. publica	12
13	1.3.7.1	B-dul Republicii	336,00	Prop. publica	13
14	1.3.7.1	Str. Bogdan Dragos	364,00	Prop. publica	14
15	1.3.7.1	Str. Roman Musat	475,00	Prop. publica	15
16	1.3.7.1	Str. Oituz	27,00	Prop. publica	16
17	1.3.7.1	Str, Victor Hugo	25,00	Prop. publica	17
18	1.3.7.1	Str. Sucedava	55,00	Prop. publica	18
19	1.3.7.1	Str. Smirodava	48,00	Prop. publica	19
20	1.3.7.1	Str. Revolutiei	21,00	Prop. publica	20
21	1.3.7.1	Str. Panaite Donici	251,00	Prop. publica	21
22	1.3.7.1	Str. Muncii	6,00	Prop. publica	22
23	1.3.7.1	Str.Alexandru Zira	6,00	Prop. publica	23

24	1.3.7.1	Str. Ion Nanu	30,00	Prop. publica	24
25	1.3.7.1	Str. 8 Martie	11,00	Prop. publica	25
26	1.3.7.1	Str. 13 Septembrie	3,00	Prop. publica	26
27	1.3.7.1	Str. Ectaterina Teodoroiu	67,00	Prop. publica	27
		TOTAL	4.750,00		

SPATII VERZI CU ACCES PUBLIC NELIMITAT ART. 6 alin. 1 lit. a din ORDINUL 1466 /2010)

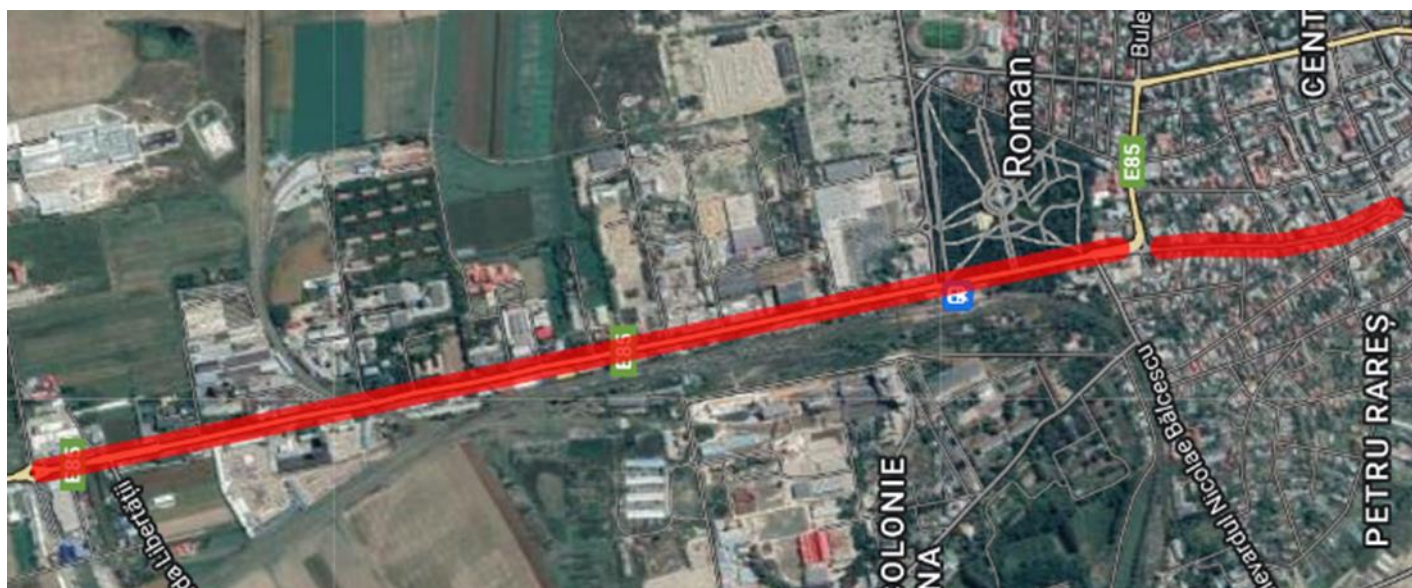
FASII PLANTATE

FIȘA SPAȚIULUI VERDE NR. 1

Judetul: Neamt
Municipiul Roman
Cod siruta: 120879

1. SCHIȚA AMPLASAMENTULUI TERENULUI SPAȚIU VERDE

2. ADRESA Str. Stefan cel Mare Spatiu verde



3. DATE DESPRE TERENUL SPAȚIU VERDE

Proprietar/detinator teren spatiu verde	Tip proprietate	Mod administrare	Categoria de folosinta	Regl. urban	Suprafata masurata (mp) Teren	Total Sp.	Observatii
---	-----------------	------------------	------------------------	-------------	-------------------------------	-----------	------------

		e			Exclusiv	Indiviziune	Verde MP	
Municipiul Roman	Prop. Publica	Adm. Pub.	CC	Spatiu verde	285,00		285,00	

4. DATE PRIVIND CONSTRUCȚIILE EXISTENTE PE TERENUL SPAȚIU VERDE

Nume si prenume proprietar constructii	Tip proprietate	Mod administrare	Numar corp constr.	Cod grupa destinatie	Suprafata construita la sol (mp)	Observatii
Municipiul Roman	Prop. Publica	Adm. Pub.			0,00	
Total suprafață ocupată din terenul spațiu verde					0,00	

5. ECHIPAREA EDILITARĂ A TERENULUI

A - APA	C - CANAL	t - ENERGIE TERMICA	E - ENERGIE ELECTRICA	G - GAZ	T - TELEFON
X	X	X	X	X	X

6. DATE PRIVIND VEGETAȚIA EXISTENTĂ PE TERENUL SPAȚIU VERDE

NR. UNIC	DENUMIRE	CATEGORIE SP. VERDE	AMPLASAMENT	CAT. DE FOLOSINTA	REGIM JURIDIC
1	Covor vegetal+arbori	Cu acces public nelimitat	Str. Stefan cel Mare	CC	Public

SPECII DE ARBORI

0	1	2	4	5	6	7	8
AMPLASAMENT	NR. UNIC	SPECIE DE ARBORI	DIAM CM	INAL. M	VARST A	VITAL	GR. INTR
STR. STEFAN CEL MARE	1	FRASIN	15	5	13	5	5
N-S	2	FRASIN	15	5	13	5	5
DREAPTA	3	FRASIN	15	5	13	5	5
	4	FRASIN	15	5	13	5	5
	5	FRASIN	40	12	37	5	5
	6	TEI	30	5	28	5	5
	7	TEI	30	5	28	5	5
	8	TEI	30	5	28	5	5
	9	TEI	30	5	28	5	5
	10	TEI	30	5	28	5	5
	11	TEI	30	5	28	5	5
	12	TEI	30	5	28	5	5
	13	TEI	30	5	28	5	5
	14	TEI	30	5	28	5	5
	15	TEI	30	5	28	5	5
	16	TEI	25	5	23	5	5
	17	TEI	25	5	23	5	5
	18	TEI	25	5	23	5	5
	19	TEI	30	5	28	5	5
	20	TEI	30	5	28	5	5
	21	TEI	25	5	23	5	5
	22	TEI	25	5	23	5	5
	23	TEI	30	5	28	5	5

	24	TEI	30	5	28	5	5
	25	CASTAN	30	8	27	5	5
	26	TEI	25	4	23	5	5
	27	TEI	25	3	23	5	5
	28	TEI	25	3	23	5	5
	29	TEI	25	3	23	5	5
	30	TEI	30	5	28	5	5
	31	TEI	25	5	23	5	5
	32	TEI	30	5	28	5	5
	33	TEI	30	5	28	5	5
	34	TEI	25	3	23	5	5
	35	TEI	25	5	23	5	5
	36	TEI	25	5	23	5	5
	37	TEI	25	5	23	5	5
	38	TEI	25	7	23	5	5
	39	TEI	30	10	28	5	5
	40	TEI	25	7	23	5	5
	41	TEI	30	10	28	5	5
	42	TEI	30	10	28	5	5
	43	TEI	25	7	23	5	5
	44	TEI	30	10	28	5	5
	45	TEI	30	10	28	5	5
	46	TEI	40	12	38	5	5
	47	TEI	30	10	28	5	5
	48	TEI	25	7	23	5	5
	49	TEI	40	12	38	5	5
	50	TEI	25	7	23	5	5
	51	TEI	25	7	23	5	5
	52	TEI	25	7	23	5	5

	53	TEI	40	12	38	5	5
	54	FRASIN	50	15	48	5	5
	55	FRASIN	50	15	48	5	5
	56	TEI	50	15	48	5	5
	57	TEI	50	15	48	5	5
	58	TEI	30	10	28	5	5
	59	TEI	40	12	38	5	5
	60	TEI	40	12	38	5	5
	61	TEI	25	7	23	5	5
	62	TEI	25	7	23	5	5
	63	TEI	30	10	28	5	5
	64	TEI	30	10	28	5	5
	65	FRASIN	15	5	13	5	5
	66	TEI	40	12	38	5	5
	67	TEI	40	12	38	5	5
	68	CATALPA	25	7	10	5	5
	69	CATALPA	25	7	10	5	5
	70	CATALPA	5	3	3	5	5
	71	TEI	5	3	3	5	5
	72	CATALPA	5	3	3	5	5
	73	CATALPA	5	3	3	5	5
	74	CATALPA	5	3	3	5	5
	75	CATALPA	5	3	3	5	5
	76	CATALPA	5	3	3	5	5
	77	CATALPA	5	3	3	5	5
	78	CATALPA	5	3	3	5	5
	79	DUD	20	7	15	5	5
	80	DUD	20	7	15	5	5
	81	CATALPA	5	3	3	5	5

	82	SALCAM	15	5	13	5	5
	83	DUD	20	7	15	5	5
	84	CATALPA	5	3	3	5	5
	85	FRASIN	40	12	38	5	5
	86	CATALPA	5	3	3	5	5
	87	CATALPA	5	3	3	5	5
	88	CATALPA	5	3	3	5	5
	89	CATALPA	5	3	3	5	5
	90	CATALPA	5	3	3	5	5
	91	CATALPA	5	3	3	5	5
	92	DUD	20	7	15	5	5
	93	TEI	30	10	27	5	5
	94	DUD	25	7	23	5	5
	95	DUD	20	6	18	5	5
	96	CATALPA	5	3	3	5	5
	97	CATALPA	5	3	3	5	5
	98	CATALPA	20	6	18	5	5
	99	CATALPA	20	6	18	5	5
	100	TEI	30	8	27	5	5
	101	TEI	30	8	27	5	5
	102	TEI	30	8	27	5	5
	103	TEI	30	10	27	5	5
	104	CATALPA	10	3	8	5	5
	105	TEI	30	10	27	5	5
	106	TEI	25	8	23	5	5
	107	TEI	30	10	27	5	5

0	1	2	4	5	6	7	8
----------	----------	----------	----------	----------	----------	----------	----------

AMPLASAMENT	NR. UNIC	SPECIE DE ARBORI	DIAM CM	INAL. M	VARST A	VITAL	GR. INTR
STR. STEFAN CEL MARE	1	FRASIN	25	7	23	5	5
N-S	2	FRASIN	20	6	18	5	5
STANGA	3	TEI	20	6	18	5	5
	4	TEI	30	10	27	5	5
	5	FRASIN	10	3	8	5	5
	6	TEI	20	6	18	5	5
	7	TEI	20	6	18	5	5
	8	FRASIN	10	3	8	5	5
	9	PALTIN	5	3	3	5	5
	10	FRASIN	10	3	8	5	5
	11	PALTIN	5	3	3	5	5
	12	STEJAR	10	3	8	5	5
	13	TEI	20	3	18	5	5
	14	FRASIN	10	3	8	5	5
	15	TEI	20	3	18	5	5
	16	TEI	20	4	18	5	5
	17	TEI	25	3	23	5	5
	18	TEI	25	3	23	5	5
	19	TEI	25	3	23	5	5
	20	TEI	25	3	23	5	5
	21	TEI	25	3	23	5	5
	22	TEI	25	3	23	5	5
	23	DUD	5	2	3	5	5
	24	FRASIN	10	3	3	5	5
	25	TEI	25	3	23	5	5
	26	TEI	25	3	23	5	5
	27	FRASIN	10	3	8	5	5
	28	TEI	30	4	27	5	5

	29	FRASIN	10	3	8	5	5
	30	THUJA	25	8	23	5	5
	31	TEI	20	3	18	5	5
	32	TEI	20	4	18	5	5
	33	TEI	25	3	23	5	5
	34	TEI	25	3	23	5	5
	35	TEI	20	3	18	5	5
	36	TEI	20	4	18	5	5
	37	TEI	25	3	23	5	5
	38	TEI	25	3	23	5	5
	39	TEI	20	3	18	5	5
	40	TEI	25	3	23	5	5
	41	TEI	25	3	23	5	5
	42	TEI	20	3	18	5	5
	43	TEI	25	3	23	5	5
	44	TEI	25	3	23	5	5
	45	TEI	20	3	18	5	5
	46	TEI	20	3	18	5	5
	47	TEI	20	3	18	5	5
	48	TEI	25	3	23	5	5
	49	TEI	25	3	23	5	5
	50	TEI	25	3	23	5	5
	51	TEI	25	5	23	5	5
	52	TEI	25	5	23	5	5
	53	TEI	25	5	23	5	5
	54	TEI	25	5	23	5	5
	55	TEI	25	5	23	5	5
	56	TEI	25	5	23	5	5
	57	TEI	25	5	23	5	5
	58	TEI	25	5	23	5	5

	59	TEI	25	5	23	5	5
	60	TEI	25	4	23	5	5
	61	FRASIN	5	2	3	5	5
	62	PALTIN	5	2	3	5	5
	63	TEI	20	5	18	5	5
	64	TEI	25	4	23	5	5
	65	TEI	25	4	23	5	5
	66	TEI	25	4	23	5	5
	67	TEI	25	4	23	5	5
	68	FRASIN	30	4	28	5	5
	69	FRASIN	10	3	8	5	5
	70	TEI	10	3	8	5	5
	71	TEI	25	8	23	5	5
	72	TEI	50	15	48	5	5
	73	TEI	5	3	3	5	5
	74	PALTIN	5	3	3	5	5
	75	FRASIN	5	3	3	5	5
	76	PALTIN	5	3	3	5	5
	77	FRASIN	5	3	3	5	5
	78	FRASIN	5	3	3	5	5
	79	PALTIN	5	3	3	5	5
	80	FRASIN	25	8	23	5	5
	81	TEI	20	4	18	5	5
	82	TEI	25	8	23	5	5
	83	TEI	25	8	23	5	5
	84	TEI	25	8	23	5	5
	85	TEI	25	8	23	5	5
	86	TEI	25	8	23	5	5
	87	TEI	25	8	23	5	5
	88	TEI	25	8	23	5	5

	89	TEI	25	8	23	5	5
	90	TEI	25	4	23	5	5
	91	FRASIN	5	2	3	5	5
	92	FRASIN	5	2	3	5	5
	93	PALTIN	5	2	3	5	5
	94	FRASIN	10	3	8	5	5
	95	FRASIN	30	4	28	5	5
	96	PALTIN	5	2	3	5	5
	97	FRASIN	5	2	3	5	5
	98	PALTIN	5	2	3	5	5
	99	FRASIN	5	2	3	5	5
	100	TEI	30	5	28	5	5
	101	TEI	25	5	23	5	5
	102	FRASIN	30	4	28	5	5
	103	NUC	25	7	23	5	5
	104	FRASIN	30	10	28	5	5
	105	FRASIN	30	10	28	5	5
	106	FRASIN	30	10	28	5	5
	107	TEI	20	5	18	5	5
	108	FRASIN	50	15	48	5	5
	109	PALTIN	25	8	23	5	5
	110	PALTIN	30	12	28	5	5
	111	PALTIN	30	12	28	5	5
	112	TEI	50	15	48	5	5
	113	TEI	25	8	23	5	5
	114	SALCAM	35	12	33	5	5
	115	SALCIE	30	12	28	5	5
	116	PALTIN	5	2	3	5	5
	117	TEI	25	8	23	5	5
	118	TEI	25	8	23	5	5

	119	TEI	25	8	23	5	5
	120	TEI	25	8	23	5	5
	121	TEI	30	10	28	5	5
	122	TEI	30	10	28	5	5
	123	TEI	30	10	28	5	5
	124	TEI	20	7	18	5	5
	125	TEI	40	15	38	5	5
	126	PALTIN	5	2	3	5	5
	127	PALTIN	5	2	3	5	5
	128	PALTIN	5	2	3	5	5
	129	FRASIN	30	10	27	5	5
	130	FRASIN	30	10	27	5	5
	131	FRASIN	30	10	27	5	5
	132	FRASIN	30	10	27	5	5
	133	TEI	30	10	27	5	5
	134	TEI	30	10	27	5	5
	135	TEI	30	10	27	5	5
	136	TEI	30	10	27	5	5
	137	TEI	30	10	27	5	5
	138	TEI	30	10	27	5	5
	139	TEI	30	10	27	5	5
	140	FRASIN	15	5	13	5	5
	141	TEI	30	10	27	5	5
	142	TEI	30	10	27	5	5
	143	TEI	30	10	27	5	5
	144	CATALPA	5	2	3	5	5
	145	DUD	20	7	18	5	5
	146	DUD	20	7	18	5	5
	147	DUD	20	7	18	5	5
	148	DUD	20	7	18	5	5

	149	DUD	20	7	18	5	5
	150	PALTIN	25	7	23	5	5
	151	CATALPA	25	7	23	5	5
	152	DUD	20	6	18	5	5
	153	CATALPA	15	5	13	5	5
	154	TEI	30	8	27	5	5
	155	TEI	10	3	8	5	5
	156	DUD	30	8	27	5	5
	157	DUD	15	5	13	5	5
	158	DUD	25	6	23	5	5
	159	TEI	50	15	45	5	5
	160	TEI	30	10	27	5	5
	161	TEI	30	10	27	5	5
	162	THUJA	5	2	3	5	5
	163	THUJA	5	2	3	5	5
	164	THUJA	5	2	3	5	5
	165	THUJA	5	2	3	5	5
	166	THUJA	5	2	3	5	5
	167	THUJA	5	2	3	5	5
	168	THUJA	5	2	3	5	5
	169	THUJA	5	2	3	5	5
	170	DUD	20	3	18	5	5
	171	DUD	20	3	18	5	5
	172	DUD	20	3	18	5	5
	173	CATALPA	25	8	23	5	5
	174	DUD	25	6	23	5	5
	175	DUD	25	6	23	5	5
	176	DUD	25	6	23	5	5
	177	DUD	20	7	18	5	5
	178	DUD	25	7	23	5	5

SPATII VERZI CU ACCES PUBLIC NELIMITAT ART. 6 alin. 1 lit. a din ORDINUL 1466 /2010)

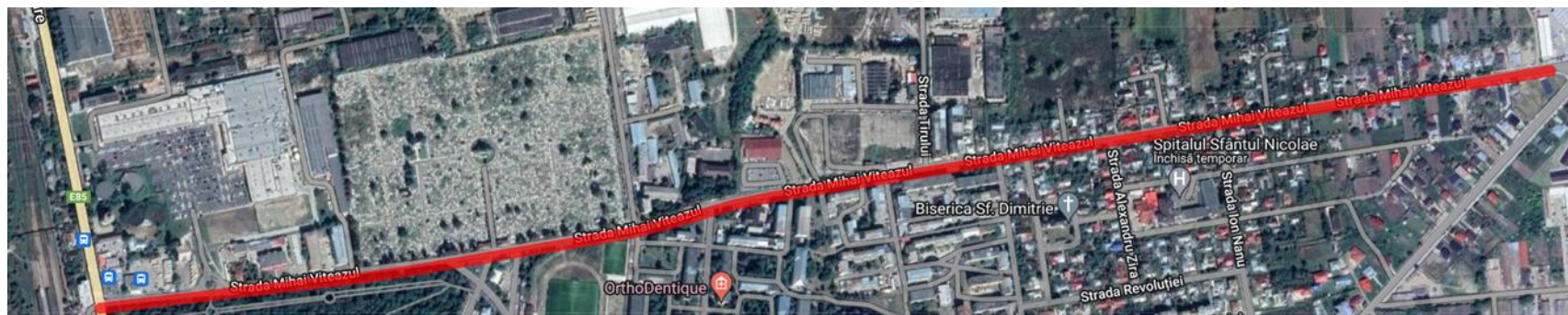
FASII PLANTATE

FIȘA SPAȚIULUI VERDE NR. 2

Judetul: Neamt
Municipiul Roman
Cod siruta: 120879

1. SCHIȚA AMPLASAMENTULUI TERENULUI SPAȚIU VERDE

2. ADRESA Str. Mihai Viteazu Spatiu verde



3. DATE DESPRE TERENUL SPAȚIU VERDE

Proprietar/detinator teren spatiu verde	Tip proprietate	Mod administrare	Categoria de folosinta	Regl. urban	Suprafata masurata (mp) Teren		Total Sp. Verde MP	Observat ii
					Exclusiv	Indiviziune		
Municipiul Roman	Prop. Publica	Adm. Pub.	CC	Spatiu verde	103,00		103,00	

4. DATE PRIVIND CONSTRUCȚIILE EXISTENTE PE TERENUL SPAȚIU VERDE

Nume si prenume proprietar constructii	Tip proprietate	Mod administrare	Numar corp constr.	Cod grupa destinatie	Suprafata construita la sol (mp)	Observatii
Municipiul Roman	Prop. Publica	Adm. Pub.			0,00	
Total suprafață ocupată din terenul spațiu verde					0,00	

5. ECHIPAREA EDILITARĂ A TERENULUI

A - APA	C - CANAL	t - ENERGIE TERMICA	E - ENERGIE ELECTRICA	G - GAZ	T - TELEFON
X	X	X	X	X	X

6. DATE PRIVIND VEGETAȚIA EXISTENTĂ PE TERENUL SPAȚIU VERDE

NR. UNIC	DENUMIRE	CATEGORIE SP. VERDE	AMPLASAMENT	CAT. DE FOLOSINTA	REGIM JURIDIC
1	Covor vegetal+arbori	Cu acces public nelimitat	Str. Mihai Viteazu	CC	Public

SPECII DE ARBORI

0	1	2	4	5	6	7	8

AMPLASAMENT	NR. UNIC	SPECIE DE ARBORI	DIAM CM	INAL. M	VARST A	VITAL	GR. INTR
STR. MIHAI VITEAZUL	1	TEI	25	3	23	5	5
V-E	2	TEI	5	2	3	5	5
DREAPTA	3	TEI	25	3	23	5	5
	4	FRASIN	5	2	3	5	5
	5	TEI	20	4	18	5	5
	6	TEI	20	3	18	5	5
	7	TEI	10	3	8	5	5
	8	FRASIN	5	2	3	5	5
	9	TEI	25	4	23	5	5
	10	TEI	30	5	28	5	5
	11	TEI	30	3	28	5	5
	12	TEI	30	3	28	5	5
	13	FRASIN	30	5	28	5	5
	14	FRASIN	20	4	18	5	5
	15	PALTIN	20	3	18	5	5
	16	PALTIN	25	6	23	5	5
	17	FRASIN	20	3	18	5	5
	18	FRASIN	10	5	8	5	5
	19	FRASIN	25	6	23	5	5
	20	THUJA	15	5	13	5	5
	21	PALTIN	35	8	33	5	5
	22	SALCAM	20	6	18	5	5
	23	FRASIN	25	4	23	5	5
	24	FRASIN	20	4	18	5	5
	25	PALTIN	25	4	23	5	5
	26	TEI	25	8	23	5	5
	27	THUJA	10	3	8	5	5
	28	THUJA	10	3	8	5	5

	29	PALTIN	25	8	23	5	5
	30	FRASIN	25	6	23	5	5
	31	FRASIN	15	5	13	5	5
	32	FRASIN	20	4	18	5	5
	33	FRASIN	25	3	23	5	5
	34	FRASIN	20	5	18	5	5
	35	SALCAM	20	7	18	5	5
	36	NUC	25	7	23	5	5
	37	CASTAN	35	4	33	5	5
	38	FRASIN	20	4	18	5	5
	39	FRASIN	20	4	18	5	5
	40	FRASIN	25	3	23	5	5
	41	NUC	30	10	27	5	5
	42	NUC	10	3	8	5	5
	43	NUC	15	5	13	5	5
	44	FRASIN	25	8	23	5	5
	45	FRASIN	15	5	13	5	5

0	1	2	4	5	6	7	8
AMPLASAMENT	NR. UNIC	SPECIE DE ARBORI	DIAM CM	INAL. M	VARST A	VITAL	GR. INTR
STR. MIHAI VITEAZUL	1	FRASIN	15	5	13	5	5
E-V	2	FRASIN	20	7	18	5	5
DREAPTA	3	FRASIN	30	10	27	5	5
	4	FRASIN	30	10	27	5	5
	5	FRASIN	30	10	27	5	5
	6	FRASIN	30	10	27	5	5
	7	FRASIN	20	7	18	5	5
	8	FRASIN	40	12	28	5	5

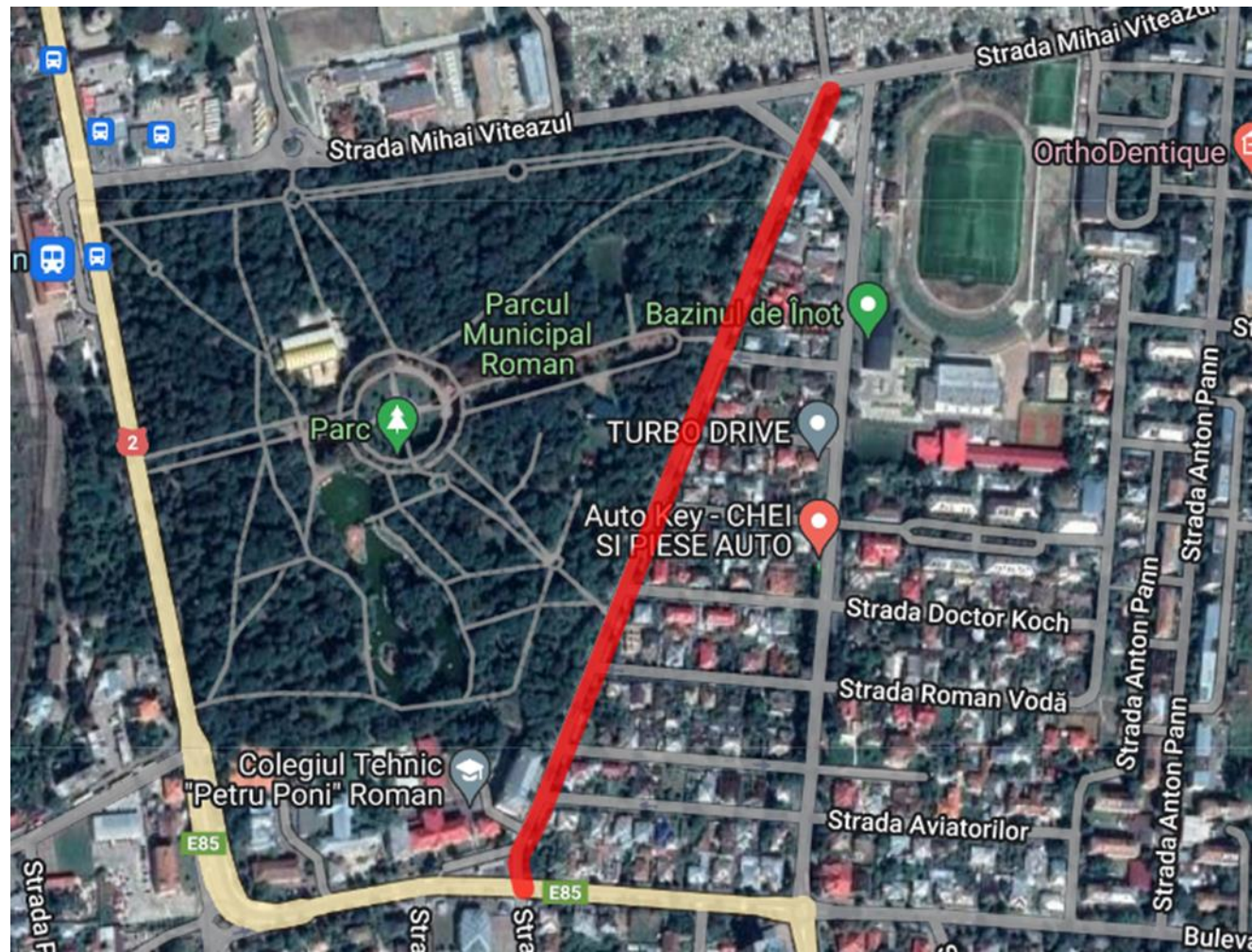
	9	FRASIN	25	8	23	5	5
	10	FRASIN	30	10	28	5	5
	11	NUC	15	5	13	5	5
	12	FRASIN	30	10	28	5	5
	13	FRASIN	15	5	13	5	5
	14	FRASIN	25	8	23	5	5
	15	NUC	10	3	8	5	5
	16	FRASIN	30	8	28	5	5
	17	NUC	30	12	28	5	5
	18	FRASIN	25	6	23	5	5
	19	FRASIN	10	3	8	5	5
	20	FRASIN	15	5	13	5	5
	21	FRASIN	5	2	3	5	5
	22	FRASIN	25	8	23	5	5
	23	FRASIN	15	4	13	5	5
	24	FRASIN	40	15	38	5	5
	25	FRASIN	15	5	13	5	5
	26	FRASIN	10	3	8	5	5
	27	NUC	20	7	18	5	5
	28	FRASIN	10	4	8	5	5
	29	FRASIN	15	4	13	5	5
	30	FRASIN	15	4	13	5	5
	31	NUC	30	10	28	5	5
	32	NUC	30	10	28	5	5
	33	FRASIN	15	5	13	5	5
	34	NUC	25	7	23	5	5
	35	FRASIN	10	3	8	5	5
	36	FRASIN	10	3	8	5	5
	37	NUC	15	5	13	5	5
	38	FRASIN	10	3	8	5	5

	39	FRASIN	10	3	8	5	5
	40	TEI	25	3	23	5	5
	41	TEI	25	3	23	5	5
	42	TEI	25	3	23	5	5
	43	TEI	30	4	28	5	5
	44	TEI	30	4	28	5	5
	45	TEI	30	10	28	5	5
	46	TEI	30	10	28	5	5
	47	TEI	25	3	23	5	5
	48	TEI	25	3	23	5	5
	49	FRASIN	30	10	27	5	5
	50	TEI	25	3	23	5	5
	51	TEI	25	3	23	5	5
	52	TEI	25	3	23	5	5
	53	TEI	25	3	23	5	5
	54	TEI	25	3	23	5	5
	55	CORCODU S	5	2	3	5	5
	56	CORCODU S	5	2	3	5	5
	57	TEI	25	3	23	5	5
	58	TEI	25	3	23	5	5

Judetul: Neamt
Municipiul Roman
Cod siruta: 120879

1. SCHIȚA AMPLASAMENTULUI TERENULUI SPAȚIU VERDE

2. ADRESA Str. Eternitatii Spatiu verde



3. DATE DESPRE TERENUL SPAȚIU VERDE

Proprietar/detinator teren spatiu verde	Tip proprietate	Mod administrare	Categoria de folosinta	Regl. urban	Suprafata masurata (mp) Teren		Total Sp. Verde MP	Observatii
					Exclusiv	Indiviziune		
Municipiul Roman	Prop. Publica	Adm. Pub.	CC	Spatiu verde	47,00		47,00	

4. DATE PRIVIND CONSTRUCȚIILE EXISTENTE PE TERENUL SPAȚIU VERDE

Nume si prenume proprietar constructii	Tip proprietate	Mod administrare	Numar corp constr.	Cod grupa destinatie	Suprafata construit a la sol (mp)	Observatii
Municipiul Roman	Prop. Publica	Adm. Pub.			0,00	
Total suprafață ocupată din terenul spațiu verde					0,00	

5. ECHIPAREA EDILITARĂ A TERENULUI

A - APA	C - CANAL	t - ENERGIE TERMICA	E - ENERGIE ELECTRICA	G - GAZ	T - TELEFO N
X	X	X	X	X	X

6. DATE PRIVIND VEGETAȚIA EXISTENTĂ PE TERENUL SPAȚIU VERDE

NR. UNIC	DENUMIRE	CATEGORIE SP. VERDE	AMPLASAMENT	CAT. DE FOLOSINTA	REGIM JURIDIC
1	Covor vegetal+arbori	Cu acces public nelimitat	Str. Eternitatii	CC	Public

SPECII DE ARBORI

0	1	2	4	5	6	7	8
AMPLASAMENT	NR. UNIC	SPECIE DE ARBORI	DIAM CM	INAL. M	VARSTA	VITAL	GR. INTR
STR. ETERNITATII	1	TEI	30	10	28	5	5
S-N	2	TEI	30	10	28	5	5
DREAPTA	3	TEI	30	10	27	5	5
	4	TEI	20	7	18	5	5
	5	TEI	20	7	18	5	5
	6	TEI	30	10	28	5	5
	7	TEI	30	10	28	5	5
	8	FRASIN	5	2	3	5	5
	9	FRASIN	10	3	8	5	5
	10	FRASIN	20	7	18	5	5
	11	FRASIN	30	10	28	5	5
	12	FRASIN	25	7	23	5	5
	13	FRASIN	5	2	3	5	5
	14	FRASIN	5	2	3	5	5
	15	FRASIN	40	12	38	5	5
	16	TEI	30	10	28	5	5
	17	FRASIN	5	2	3	5	5
	18	FRASIN	5	2	3	5	5

	19	THUJA	20	8	18	5	5
	20	THUJA	15	5	13	5	5
	21	THUJA	10	4	8	5	5
	22	THUJA	10	4	8	5	5
	23	FRASIN	5	2	3	5	5
	24	FRASIN	5	2	3	5	5
	25	FRASIN	5	2	3	5	5
	26	FRASIN	5	2	3	5	5
	27	FRASIN	5	2	3	5	5
	28	TEI	30	10	28	5	5
	29	TEI	15	5	13	5	5
	30	FRASIN	30	10	28	5	5
	31	FRASIN	25	8	23	5	5
	32	PALTIN	30	12	28	5	5
	33	FRASIN	40	15	38	5	5
	34	FRASIN	25	10	23	5	5
	35	FRASIN	35	12	33	5	5
	36	FRASIN	20	6	18	5	5
	37	FRASIN	20	7	18	5	5
	38	FRASIN	15	5	13	5	5
	39	FRASIN	5	3	3	5	5
	40	FRASIN	5	2	3	5	5
	41	FRASIN	5	2	3	5	5
	42	FRASIN	5	2	3	5	5
	43	TEI	25	8	23	5	5
	44	TEI	30	10	28	5	5
	45	FRASIN	30	10	28	5	5
	46	FRASIN	30	10	28	5	5
	47	FRASIN	5	2	3	5	5

SPATII VERZI CU ACCES PUBLIC NELIMITAT ART. 6 alin. 1 lit. a din ORDINUL 1466 /2010)

FASII PLANTATE

FIȘA SPAȚIULUI VERDE NR.

5

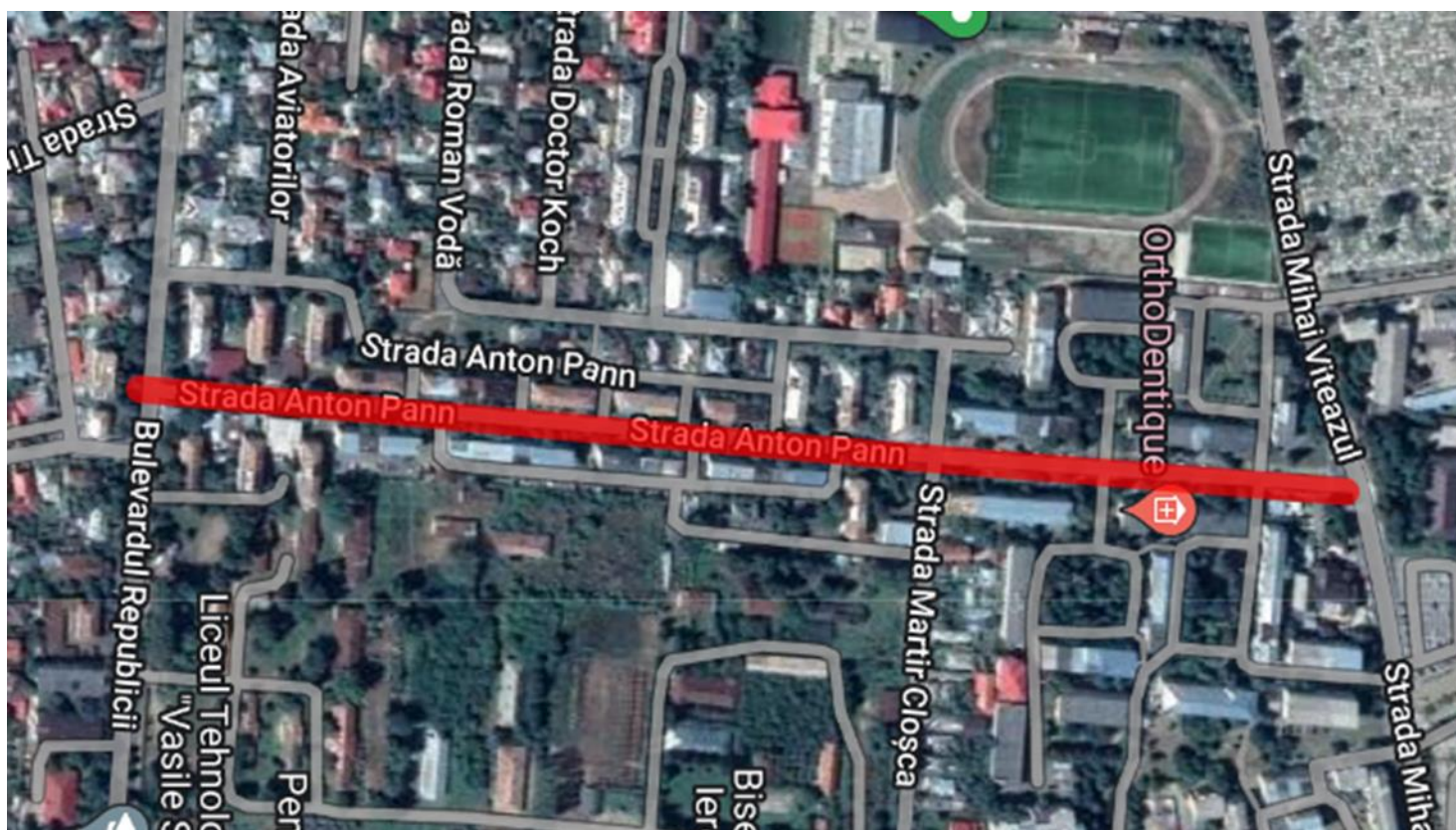
Judetul: Neamt
Municipiul Roman
Cod siruta: 120879

1. SCHIȚA AMPLASAMENTULUI TERENULUI SPAȚIU VERDE

2. ADRESA

Str. Anton Pann

Spatiu verde



3. DATE DESPRE TERENUL SPAȚIU VERDE

Proprietar/detinator teren spatiu verde	Tip proprietate	Mod administrare	Categoria de folosinta	Regl. urban	Suprafata masurata (mp) Teren		Total Sp. Verde MP	Observat ii
					Exclusiv	Indiviziune		
Municipiul Roman	Prop. Publica	Adm. Pub.	CC	Spatiu verde	123,00		123,00	

4. DATE PRIVIND CONSTRUCȚIILE EXISTENTE PE TERENUL SPAȚIU VERDE

Nume si prenume proprietar constructii	Tip proprietate	Mod administrare	Numar corp constr.	Cod grupa destinatie	Suprafat a construit a la sol (mp)	Observatii
Municipiul Roman	Prop. Publica	Adm. Pub.			0,00	
Total suprafață ocupată din terenul spațiu verde					0,00	

5. ECHIPAREA EDILITARĂ A TERENULUI

A - APA	C - CANAL	t - ENERGIE TERMICA	E - ENERGIE ELECTRICA	G - GAZ	T - TELEFO N
X	X	X	X	X	X

6. DATE PRIVIND VEGETAȚIA EXISTENTĂ PE TERENUL SPAȚIU VERDE

NR. UNIC	DENUMIRE	CATEGORIE SP. VERDE	AMPLASAMENT	CAT. DE FOLOSINT A	REGIM JURIDIC
1	Covor vegetal+arbori	Cu acces public nelimitat	Str. Anton Pann	CC	Public

SPECII DE ARBORI

0	1	2	4	5	6	7	8
AMPLASAMENT	NR. UNIC	SPECIE DE ARBORI	DIAM CM	INAL. M	VARST A	VITAL	GR. INTR
STR. ANTON PANN	1	THUJA	25	8	23	5	5
N-S	2	FRASIN	15	5	13	5	5
DREAPTA	3	PALTIN	20	7	18	5	5
	4	THUJA	15	5	13	5	5
	5	THUJA	15	5	13	5	5
	6	THUJA	15	5	13	5	5
	7	STEJAR	20	8	18	5	5
	8	FRASIN	20	7	18	5	5
	9	FRASIN	30	10	28	5	5
	10	FRASIN	25	8	23	5	5
	11	THUJA	15	5	13	5	5
	12	THUJA	15	5	13	5	5
	13	PALTIN	35	12	33	5	5
	14	PALTIN	15	5	13	5	5
	15	PALTIN	20	7	18	5	5
	16	PALTIN	30	10	28	5	5
	17	FRASIN	15	5	13	5	5
	18	THUJA	15	5	13	5	5
	19	TEI	20	7	18	5	5

	20	THUJA	15	5	13	5	5
	21	THUJA	20	8	18	5	5
	22	THUJA	20	7	18	5	5
	23	FRASIN	30	10	27	5	5
	24	TEI	30	12	28	5	5
	25	THUJA	5	2	3	5	5
	26	THUJA	5	2	3	5	5
	27	FRASIN	30	12	28	5	5
	28	THUJA	15	5	13	5	5
	29	SALCAM	15	5	13	5	5
	30	FRASIN	30	10	28	5	5
	31	THUJA	20	7	18	5	5
	32	FRASIN	30	12	28	5	5
	33	FRASIN	20	8	18	5	5
	34	FRASIN	20	8	18	5	5
	35	THUJA	20	8	18	5	5
	36	FRASIN	20	6	18	5	5
	37	FRASIN	25	7	23	5	5
	38	THUJA	15	5	13	5	5
	39	SALCAM	15	5	13	5	5
	40	TEI	15	5	13	5	5
	41	TEI	30	12	28	5	5
	42	THUJA	15	5	13	5	5
	43	PALTIN	25	8	23	5	5
	44	FRASIN	20	7	18	5	5
	45	TEI	35	15	33	5	5
	46	TEI	30	10	28	5	5
	47	TEI	40	15	38	5	5
	48	TEI	30	7	28	5	5
	49	TEI	30	7	28	5	5

	50	TEI	30	7	28	5	5
	51	TEI	40	7	28	5	5
	52	TEI	40	7	28	5	5

0	1	2	4	5	6	7	8
AMPLASAMENT	NR. UNIC	SPECIE DE ARBORI	DIAM CM	INAL. M	VARST A	VITAL	GR. INTR
STR. ANTON PANN	1	TEI	35	12	33	5	5
S-N	2	THUJA	25	8	23	5	5
STR. ANTON PANN	3	TEI	30	10	28	5	5
	4	TEI	35	12	33	5	5
	5	TEI	35	12	33	5	5
	6	FRASIN	15	5	13	5	5
	7	PALTIN	30	12	28	5	5
	8	TEI	30	10	28	5	5
	9	TEI	30	10	28	5	5
	10	TEI	35	12	33	5	5
	11	TEI	30	10	28	5	5
	12	TEI	30	10	28	5	5
	13	TEI	35	12	33	5	5
	14	TEI	30	10	28	5	5
	15	TEI	35	12	33	5	5
	16	TEI	30	10	28	5	5
	17	TEI	40	12	38	5	5
	18	TEI	30	10	28	5	5
	19	TEI	35	12	33	5	5
	20	TEI	35	12	33	5	5
	21	TEI	35	12	33	5	5
	22	TEI	35	12	33	5	5

	23	TEI	35	6	33	5	5
	24	TEI	35	12	33	5	5
	25	THUJA	15	5	13	5	5
	26	TEI	35	12	33	5	5
	27	TEI	25	8	23	5	5
	28	TEI	30	10	28	5	5
	29	TEI	40	12	38	5	5
	30	PALTIN	30	10	28	5	5
	31	FRASIN	20	7	18	5	5
	32	FRASIN	10	4	8	5	5
	33	TEI	30	10	28	5	5
	34	FRASIN	30	12	28	5	5
	35	TEI	30	12	28	5	5
	36	TEI	40	15	38	5	5
	37	TEI	40	15	38	5	5
	38	TEI	40	15	38	5	5
	39	TEI	40	15	38	5	5
	40	TEI	40	15	38	5	5
	41	TEI	40	15	38	5	5
	42	TEI	40	15	38	5	5
	43	TEI	40	12	38	5	5
	44	PALTIN	25	8	23	5	5
	45	TEI	35	15	33	5	5
	46	THUJA	25	8	23	5	5
	47	THUJA	25	8	23	5	5
	48	PALTIN	15	5	13	5	5
	49	FRASIN	30	10	28	5	5
	50	PALTIN	30	12	28	5	5
	51	THUJA	15	5	13	5	5
	52	THUJA	15	5	13	5	5

	53	THUJA	15	5	13	5	5
	54	TEI	30	10	27	5	5
	55	TEI	15	5	13	5	5
	56	THUJA	15	5	13	5	5
	57	TEI	20	7	18	5	5
	58	TEI	30	10	27	5	5
	59	TEI	25	8	23	5	5
	60	MESTEACA N	25	8	23	5	5
	61	FRASIN	25	8	23	5	5
	62	PALTIN	15	5	13	5	5
	63	FRASIN	30	10	28	5	5
	64	FRASIN	25	8	23	5	5
	65	FRASIN	30	10	27	5	5
	66	PALTIN	15	5	13	5	5
	67	TEI	15	5	13	5	5
	68	TEI	15	5	13	5	5
	69	TEI	15	5	13	5	5
	70	THUJA	15	5	13	5	5
	71	TEI	15	5	13	5	5

SPATII VERZI CU ACCES PUBLIC NELIMITAT ART. 6 alin. 1 lit. a din ORDINUL 1466 /2010)

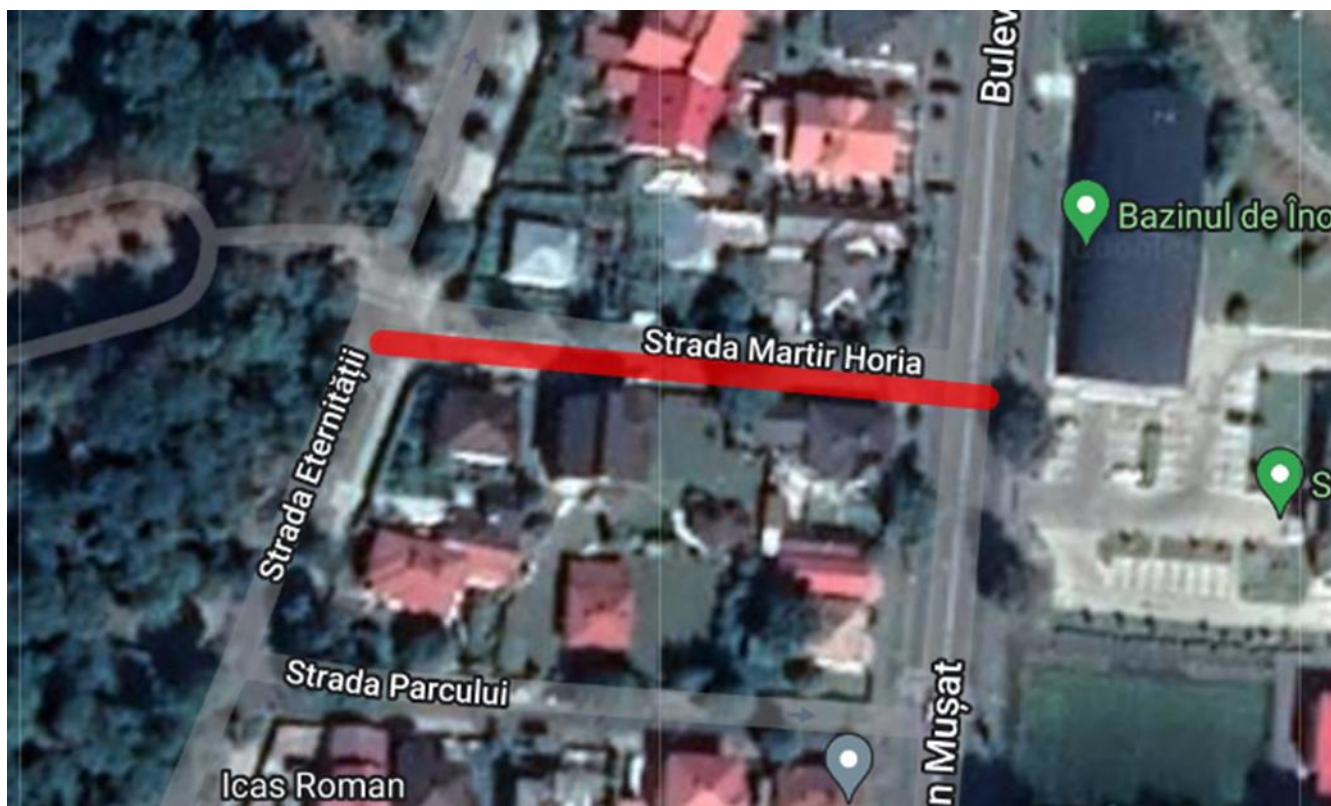
FASII PLANTATE

FIȘA SPAȚIULUI VERDE NR. 6

Judetul: Neamt
Municipiul Roman
Cod siruta: 120879

1. SCHIȚA AMPLASAMENTULUI TERENULUI SPAȚIU VERDE

2. ADRESA Str.Martir Horia Spatiu verde



3. DATE DESPRE TERENUL SPAȚIU VERDE

Proprietar/detinator teren spatiu verde	Tip proprietate	Mod administrare	Categoria de folosinta	Regl. urban	Suprafata masurata (mp) Teren		Total Sp. Verde MP	Observatii
					Exclusiv	Indiviziune		
Municipiul Roman	Prop. Publica	Adm. Pub.	CC	Spatiu verde	7,00		7,00	

4. DATE PRIVIND CONSTRUCȚIILE EXISTENTE PE TERENUL SPAȚIU VERDE

Nume si prenume proprietar construcții	Tip proprietate	Mod administrare	Numar corp constr.	Cod grupa destinatie	Suprafat a construit a la sol (mp)	Observatii
Municipiul Roman	Prop. Publica	Adm. Pub.			0,00	
Total suprafață ocupată din terenul spațiu verde					0,00	

5. ECHIPAREA EDILITARĂ A TERENULUI

A - APA	C - CANAL	t - ENERGIE TERMICA	E - ENERGIE ELECTRICA	G - GAZ	T - TELEFO N
X	X	X	X	X	X

6. DATE PRIVIND VEGETAȚIA EXISTENTĂ PE TERENUL SPAȚIU VERDE

NR. UNIC	DENUMIRE	CATEGORIE SP. VERDE	AMPLASAMENT	CAT. DE FOLOSINT A	REGIM JURIDI C
1	Covor vegetal+arbori	Cu acces public nelimitat	Str.Martir Horia	CC	Public

SPECII DE ARBORI

0	1	2	4	5	6	7	8
AMPLASAMENT	NR. UNIC	SPECIE DE ARBORI	DIAM CM	INAL. M	VARST A	VITAL	GR. INTR
STR. MARTIR HORIA	1	TEI	35	12	33	5	5
E-V	2	FRASIN	30	10	28	5	5
DREAPTA	3	FRASIN	30	10	28	5	5
	4	TEI	40	12	38	5	5
	5	VISIN	10	3	8	5	5
	6	FRASIN	40	12	38	5	5
	7	FRASIN	30	12	28	5	5

SPATII VERZI CU ACCES PUBLIC NELIMITAT ART. 6 alin. 1 lit. a din ORDINUL 1466 /2010)

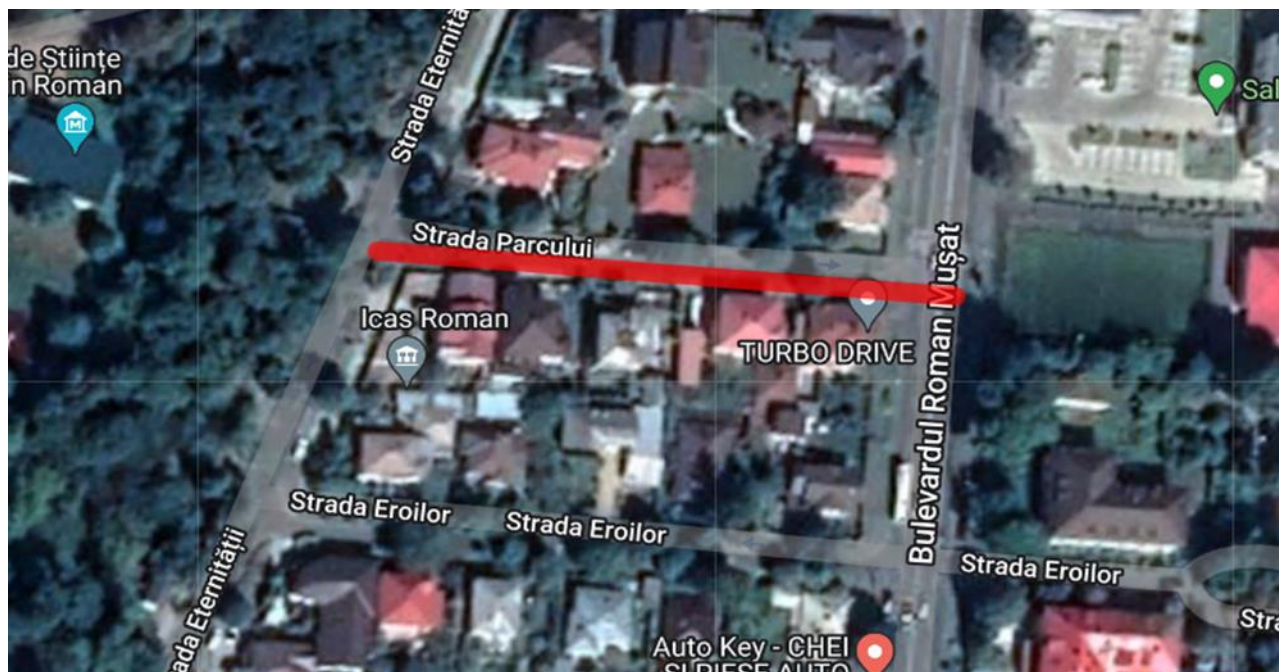
FASII PLANTATE

FIȘA SPAȚIULUI VERDE NR. 7

Judetul: Neamt
Municipiul Roman
Cod siruta: 120879

1. SCHIȚA AMPLASAMENTULUI TERENULUI SPAȚIU VERDE

2. ADRESA **Str. Parcului** **Spatiu verde**



3. DATE DESPRE TERENUL SPAȚIU VERDE

Proprietar/detinator teren spatiu verde	Tip proprietate	Mod administrare	Categoria de folosinta	Regl. urban	Suprafata masurata (mp) Teren		Total Sp. Verde MP	Observatii
					Exclusiv	Indiviziune		
Municipiul Roman	Prop. Publica	Adm. Pub.	CC	Spatiu verde	3,00		3,00	

4. DATE PRIVIND CONSTRUCȚIILE EXISTENTE PE TERENUL SPAȚIU VERDE

Nume si prenume proprietar construcții	Tip proprietate	Mod administrare	Numar corp constr.	Cod grupa destinație	Suprafat a construit a la sol (mp)	Observatii
Municipiul Roman	Prop. Publica	Adm. Pub.			0,00	
Total suprafață ocupată din terenul spațiu verde					0,00	

5. ECHIPAREA EDILITARĂ A TERENULUI

A - APA	C - CANAL	t - ENERGIE TERMICA	E - ENERGIE ELECTRICA	G - GAZ	T - TELEFO N
X	X	X	X	X	X

6. DATE PRIVIND VEGETAȚIA EXISTENTĂ PE TERENUL SPAȚIU VERDE

NR. UNIC	DENUMIRE	CATEGORIE SP. VERDE	AMPLASAMENT	CAT. DE FOLOSINT A	REGIM JURIDI C
1	Covor vegetal+arbori	Cu acces public nelimitat	Str. Parcului	CC	Public

SPECII DE ARBORI

0	1	2	4	5	6	7	8
AMPLASAMENT	NR. UNIC	SPECIE DE ARBORI	DIAM CM	INAL. M	VARST A	VITAL	GR. INTR
STR. PARCULUI	1	TEI	30	10	28	5	5
E-V	2	TEI	5	2	3	5	5
DREAPTA	3	TEI	10	3	8	5	5

SPATII VERZI CU ACCES PUBLIC NELIMITAT ART. 6 alin. 1 lit. a din ORDINUL 1466 /2010)

FASII PLANTATE

FIȘA SPAȚIULUI VERDE NR. 8

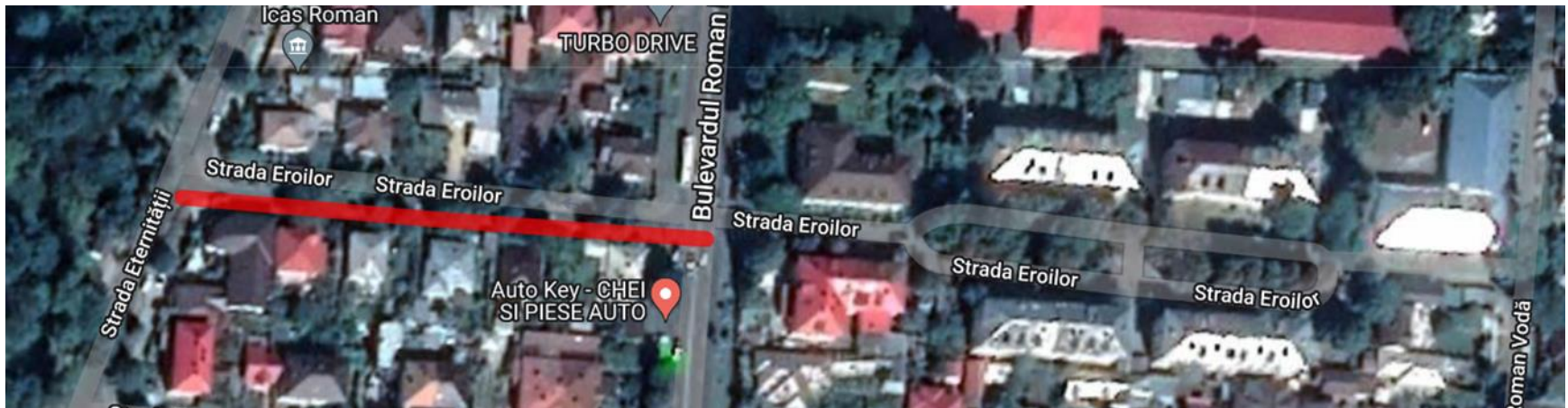
Judetul: Neamt
Municipiul Roman
Cod siruta: 120879

1. SCHIȚA AMPLASAMENTULUI TERENULUI SPAȚIU VERDE

2. ADRESA

Str. Eroilor

Spatiu verde



3. DATE DESPRE TERENUL SPAȚIU VERDE

Proprietar/detinator teren spatiu verde	Tip proprietate	Mod administrare	Categoria de folosinta	Regl. urban	Suprafata masurata (mp) Teren		Total Sp. Verde MP	Observatii
					Exclusiv	Indiviziune		
Municipiul Roman	Prop. Publica	Adm. Pub.	CC	Spatiu verde	20,00		20,00	

4. DATE PRIVIND CONSTRUCȚIILE EXISTENTE PE TERENUL SPAȚIU VERDE

Nume si prenume proprietar constructii	Tip proprietate	Mod administrare	Numar corp constr.	Cod grupa destinatie	Suprafata construit a la sol (mp)	Observatii
Municipiul Roman	Prop. Publica	Adm. Pub.			0,00	
Total suprafață ocupată din terenul spațiu verde					0,00	

5. ECHIPAREA EDILITARĂ A TERENULUI

A - APA	C - CANAL	t - ENERGIE TERMICA	E - ENERGIE ELECTRICA	G - GAZ	T - TELEFO N
X	X	X	X	X	X

6. DATE PRIVIND VEGETAȚIA EXISTENTĂ PE TERENUL SPAȚIU VERDE

NR. UNIC	DENUMIRE	CATEGORIE SP. VERDE	AMPLASAMENT	CAT. DE FOLOSINT A	REGIM JURIDI C
1	Covor vegetal+arbori	Cu acces public nelimitat	Str. Eroilor	CC	Public

SPECII DE ARBORI

0	1	2	4	5	6	7	8
AMPLASAMENT	NR. UNIC	SPECIE DE ARBORI	DIAM CM	INAL. M	VARST A	VITAL	GR. INTR
STR. EROILOR	1	STEJAR	30	10	28	5	5
E-V	2	TEI	30	10	28	5	5
DREAPTA	3	FRASIN	5	2	3	5	5
	4	FRASIN	30	10	28	5	5
	5	FRASIN	10	3	8	5	5
	6	FRASIN	20	8	18	5	5
	7	FRASIN	30	12	28	5	5
	8	THUJA	20	8	18	5	5
	9	THUJA	15	5	13	5	5
	10	THUJA	20	7	18	5	5

0	1	2	4	5	6	7	8
AMPLASAMENT	NR. UNIC	SPECIE DE ARBORI	DIAM CM	INAL. M	VARST A	VITAL	GR. INTR
STR. EROILOR	1	TEI	5	2	3	5	5

V-E	2	FRASIN	45	15	43	5	5
DREAPTA	3	FRASIN	10	3	8	5	5
	4	FRASIN	5	2	3	5	5
	5	FRASIN	25	8	23	5	5
	6	FRASIN	35	12	33	5	5
	7	FRASIN	30	12	28	5	5
	8	FRASIN	25	8	23	5	5
	9	TEI	30	10	27	5	5
	10	FRASIN	30	10	28	5	5

SPATII VERZI CU ACCES PUBLIC NELIMITAT ART. 6 alin. 1 lit. a din ORDINUL 1466 /2010)

FASII PLANTATE

FIȘA SPAȚIULUI VERDE NR. 9

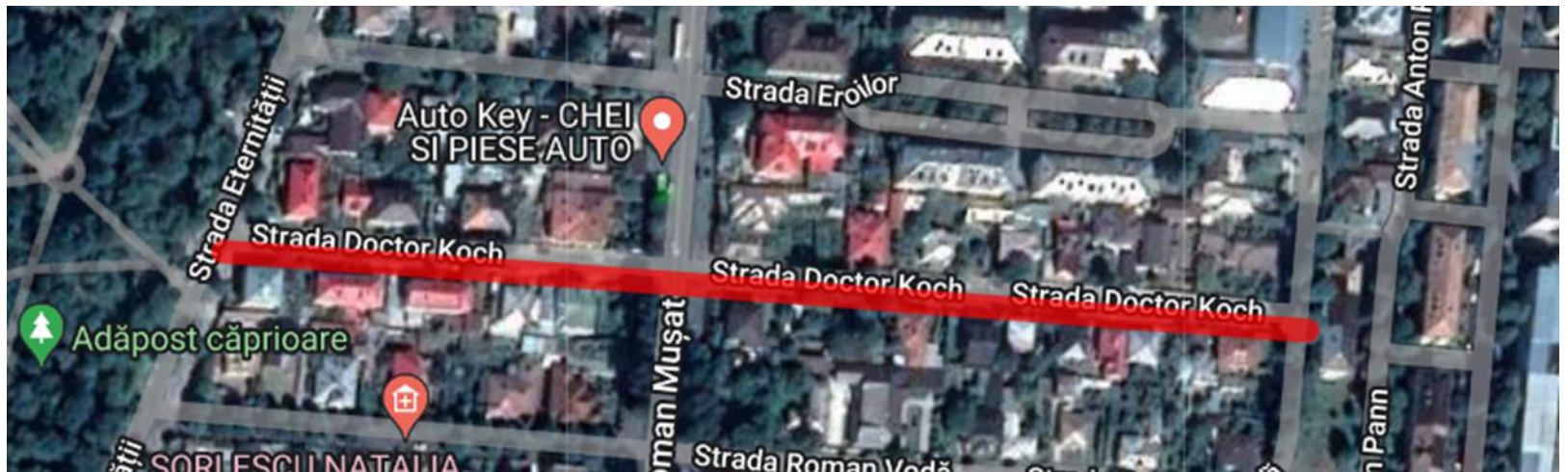
**Judetul: Neamt
Municipiul Roman
Cod siruta: 120879**

1. SCHIȚA AMPLASAMENTULUI TERENULUI SPAȚIU VERDE

2. ADRESA

Str.Dr.Koch

Spatiu verde



3. DATE DESPRE TERENUL SPAȚIU VERDE

Proprietar/detinator teren spatiu verde	Tip proprietate	Mod administra re	Categoria de folosinta	Regl. urban	Suprafata masurata (mp) Teren		Total Sp. Verde MP	Observat ii
					Exclusiv	Indiviziune		
Municipiul Roman	Prop. Publica	Adm. Pub.	CC	Spatiu verde	13,00		13,00	

4. DATE PRIVIND CONSTRUCȚIILE EXISTENTE PE TERENUL SPAȚIU VERDE

Nume si prenume proprietar constructii	Tip proprietate	Mod administra re	Numar corp constr.	Cod grupa destinatie	Suprafat a construit a la sol (mp)	Observatii
Municipiul Roman	Prop. Publica	Adm. Pub.			0,00	
Total suprafață ocupată din terenul spațiu verde					0,00	

5. ECHIPAREA EDILITARĂ A TERENULUI

A - APA	C - CANAL	t - ENERGIE TERMICA	E - ENERGIE ELECTRICA	G - GAZ	T - TELEFO N
X	X	X	X	X	X

6. DATE PRIVIND VEGETAȚIA EXISTENTĂ PE TERENUL SPAȚIU VERDE

NR. UNIC	DENUMIRE	CATEGORIE SP. VERDE	AMPLASAMENT	CAT. DE FOLOSINT A	REGIM JURIDIC
1	Covor vegetal+arbori	Cu acces public nelimitat	Str.Dr.Koch	CC	Public

SPECII DE ARBORI

0	1	2	4	5	6	7	8
AMPLASAMENT	NR. UNIC	SPECIE DE ARBORI	DIAM CM	INAL. M	VARST A	VITAL	GR. INTR
STR. DOCTOR KOCH	1	FRASIN	5	2	3	5	5
E-V	2	ARTAR	5	3	3	5	5
DREAPTA	3	THUJA	10	3	8	5	5
	4	FRASIN	25	8	23	5	5
	5	THUJA	10	3	8	5	5
	6	TEI	40	12	38	5	5
	7	TEI	45	15	43	5	5
	8	FRASIN	30	10	28	5	5
	9	FRASIN	25	6	23	5	5
	10	TEI	30	10	23	5	5

0	1	2	4	5	6	7	8
AMPLASAMENT	NR. UNIC	SPECIE DE ARBORI	DIAM CM	INAL. M	VARST A	VITAL	GR. INTR
STR. DOCTOR KOCH	1	FRASIN	30	6	28	5	5
V-E	2	FRASIN	25	8	23	5	5
DREAPTA	3		30	10	28	5	5

SPATII VERZI CU ACCES PUBLIC NELIMITAT ART. 6 alin. 1 lit. a din ORDINUL 1466 /2010)

FASII PLANTATE

FIȘA SPAȚIULUI VERDE NR. 10

Judetul: Neamt
Municipiul Roman
Cod siruta: 120879

1. SCHIȚA AMPLASAMENTULUI TERENULUI SPAȚIU VERDE

2. ADRESA

Str.Roman Voda

Spatiu verde



3. DATE DESPRE TERENUL SPAȚIU VERDE

Proprietar/detinator teren spatiu verde	Tip proprietate	Mod administra re	Categoria de folosinta	Regl. urban	Suprafata masurata (mp) Teren		Total Sp. Verde MP	Observat ii
					Exclusiv	Indiviziune		
Municipiul Roman	Prop. Publica	Adm. Pub.	CC	Spatiu verde	84,00		84,00	

4. DATE PRIVIND CONSTRUCȚIILE EXISTENTE PE TERENUL SPAȚIU VERDE

Nume si prenume proprietar constructii	Tip proprietate	Mod administra re	Numar corp constr.	Cod grupa destinatie	Suprafat a construit a la sol (mp)	Observatii
Municipiul Roman	Prop. Publica	Adm. Pub.			0,00	
Total suprafață ocupată din terenul spațiu verde					0,00	

5. ECHIPAREA EDILITARĂ A TERENULUI

A - APA	C - CANAL	t - ENERGIE TERMICA	E - ENERGIE ELECTRICA	G - GAZ	T - TELEFO N
X	X	X	X	X	X

6. DATE PRIVIND VEGETAȚIA EXISTENTĂ PE TERENUL SPAȚIU VERDE

NR. UNIC	DENUMIRE	CATEGORIE SP. VERDE	AMPLASAMENT	CAT. DE FOLOSINT A	REGIM JURIDIC
1	Covor vegetal+arbori	Cu acces public nelimitat	Str.Roman Voda	CC	Public

SPECII DE ARBORI

0	1	2	4	5	6	7	8
AMPLASAMENT	NR. UNIC	SPECIE DE ARBORI	DIAM CM	INAL. M	VARST A	VITAL	GR. INTR
STR. ROMAN VODA	1	PALTIN	40	12	38	5	5
E-V	2	TEI	40	12	38	5	5
DREAPTA	3	PALTIN	15	5	13	5	5
	4	PALTIN	40	12	38	5	5
	5	TEI	40	12	38	5	5
	6	FRASIN	20	7	18	5	5
	7	FRASIN	5	2	3	5	5
	8	PALTIN	40	12	38	5	5
	9	PALTIN	40	12	38	5	5
	10	FRASIN	30	12	28	5	5
	11	PALTIN	40	12	38	5	5
	12	PALTIN	40	12	38	5	5
	13	PALTIN	30	10	28	5	5
	14	FRASIN	30	7	28	5	5
	15	FRASIN	30	7	28	5	5
	16	TEI	30	7	28	5	5
	17	FRASIN	30	7	28	5	5
	18	FRASIN	30	7	28	5	5
	19	FRASIN	30	7	28	5	5

	20	FRASIN	30	7	28	5	5
	21	FRASIN	30	7	28	5	5
	22	FRASIN	30	7	28	5	5
	23	FRASIN	20	6	18	5	5
	24	FRASIN	30	7	28	5	5
	25	FRASIN	30	7	28	5	5
	26	FRASIN	30	10	28	5	5
	27	PALTIN	40	12	38	5	5
	28	TEI	30	12	28	5	5
	29	TEI	25	8	23	5	5
	30	TEI	30	10	28	5	5
	31	PALTIN	45	15	43	5	5
	32	FRASIN	35	10	33	5	5
	33	FRASIN	30	6	28	5	5
	34	FRASIN	30	6	28	5	5
	35	FRASIN	30	6	28	5	5
	36	FRASIN	30	6	28	5	5
	37	FRASIN	30	6	28	5	5
	38	FRASIN	30	6	28	5	5
	39	FRASIN	30	6	28	5	5
	40	FRASIN	30	6	28	5	5
	41	FRASIN	30	6	28	5	5
	42	FRASIN	30	6	28	5	5
	43	FRASIN	30	6	28	5	5
	44	FRASIN	30	6	28	5	5
	45	FRASIN	30	6	28	5	5
	46	FRASIN	30	6	28	5	5
	47	FRASIN	30	6	28	5	5

0	1	2	4	5	6	7	8
AMPLASAMENT	NR. UNIC	SPECIE DE ARBORI	DIAM CM	INAL. M	VARST A	VITAL	GR. INTR
STR. ROMAN VODA	1	FRASIN	30	7	28	5	5
V-E	2	FRASIN	30	7	28	5	5
DREAPTA	3	FRASIN	30	7	28	5	5
	4	FRASIN	30	7	28	5	5
	5	FRASIN	30	7	28	5	5
	6	FRASIN	30	7	28	5	5
	7	FRASIN	30	7	28	5	5
	8	FRASIN	30	7	28	5	5
	9	FRASIN	30	6	28	5	5
	10	FRASIN	30	7	28	5	5
	11	TEI	30	10	28	5	5
	12	FRASIN	30	7	28	5	5
	13	FRASIN	30	7	28	5	5
	14	FRASIN	30	7	28	5	5
	15	FRASIN	30	7	28	5	5
	16	FRASIN	30	7	28	5	5
	17	FRASIN	30	7	28	5	5
	18	FRASIN	30	7	28	5	5
	19	FRASIN	30	7	28	5	5
	20	FRASIN	30	7	28	5	5
	21	FRASIN	30	7	28	5	5
	22	FRASIN	30	7	28	5	5
	23	PALTIN	40	4	38	5	5
	24	PALTIN	40	15	38	5	5
	25	PALTIN	40	12	38	5	5
	26	PALTIN	40	15	38	5	5
	27	FRASIN	30	10	28	5	5

	28	PALTIN	40	15	38	5	5
	29	PALTIN	40	15	38	5	5
	30	PALTIN	40	12	38	5	5
	31	PALTIN	40	12	38	5	5
	32	FRASIN	30	12	28	5	5
	33	TEI	30	10	28	5	5
	34	NUC	15	5	13	5	5
	35	TEI	30	10	28	5	5
	36	FRASIN	40	12	38	5	5
	37	FRASIN	40	12	38	5	5

SPATII VERZI CU ACCES PUBLIC NELIMITAT ART. 6 alin. 1 lit. a din ORDINUL 1466 /2010)

FASII PLANTATE

FIȘA SPAȚIULUI VERDE NR. 11

Judetul: Neamt
Municipiul Roman
Cod siruta: 120879

1. SCHIȚA AMPLASAMENTULUI TERENULUI SPAȚIU VERDE

2. ADRESA Str. 22 Decembrie Spatiu verde



3. DATE DESPRE TERENUL SPAȚIU VERDE

Proprietar/detinator teren spatiu verde	Tip proprietate	Mod administrare	Categoria de folosinta	Regl. urban	Suprafata masurata (mp) Teren		Total Sp. Verde MP	Observatii
					Exclusiv	Indiviziune		
Municipiul Roman	Prop. Publica	Adm. Pub.	CC	Spatiu verde	21,00		21,00	

4. DATE PRIVIND CONSTRUCȚIILE EXISTENTE PE TERENUL SPAȚIU VERDE

Nume si prenume proprietar construcții	Tip proprietate	Mod administrare	Numar corp constr.	Cod grupa destinatie	Suprafat a construit a la sol (mp)	Observatii
Municipiul Roman	Prop. Publica	Adm. Pub.			0,00	
Total suprafață ocupată din terenul spațiu verde					0,00	

5. ECHIPAREA EDILITARĂ A TERENULUI

A - APA	C - CANAL	t - ENERGIE TERMICA	E - ENERGIE ELECTRICA	G - GAZ	T - TELEFO N
X	X	X	X	X	X

6. DATE PRIVIND VEGETAȚIA EXISTENTĂ PE TERENUL SPAȚIU VERDE

NR. UNIC	DENUMIRE	CATEGORIE SP. VERDE	AMPLASAMENT	CAT. DE FOLOSINT A	REGIM JURIDI C
1	Covor vegetal+arbori	Cu acces public nelimitat	Str. 22 Decembrie	CC	Public

SPECII DE ARBORI

0	1	2	4	5	6	7	8
AMPLASAMENT	NR. UNIC	SPECIE DE ARBORI	DIAM CM	INAL. M	VARST A	VITAL	GR. INTR
STR. 22 DECEMBRIE	1	FRASIN	25	8	23	5	5
E-V	2	FRASIN	25	8	23	5	5
DREAPTA	3	FRASIN	25	8	23	5	5
	4	FRASIN	25	8	23	5	5
	5	FRASIN	30	7	28	5	5
	6	FRASIN	30	7	28	5	5
	7	PIN	10	3	8	5	5
	8	THUJA	20	6	18	5	5
	9	THUJA	20	6	18	5	5
	10	THUJA	20	6	18	5	5
	11	THUJA	20	6	18	5	5
	12	THUJA	20	6	18	5	5
	13	TEI	40	5	38	5	5
	14	BRAD	15	5	13	5	5
	15	FRASIN	5	2	3	5	5
	16	FRASIN	5	2	3	5	5

0	1	2	4	5	6	7	8
AMPLASAMENT	NR. UNIC	SPECIE DE ARBORI	DIAM CM	INAL. M	VARST A	VITAL	GR. INTR
STR. 22 DECEMBRIE	1	TEI	50	15	48	5	5
E-V	2	TEI	30	10	28	5	5
STANGA	3	TEI	40	12	38	5	5
	4	TEI	60	8	58	5	5
	5	TEI	30	6	28	5	5

SPATII VERZI CU ACCES PUBLIC NELIMITAT ART. 6 alin. 1 lit. a din ORDINUL 1466 /2010)

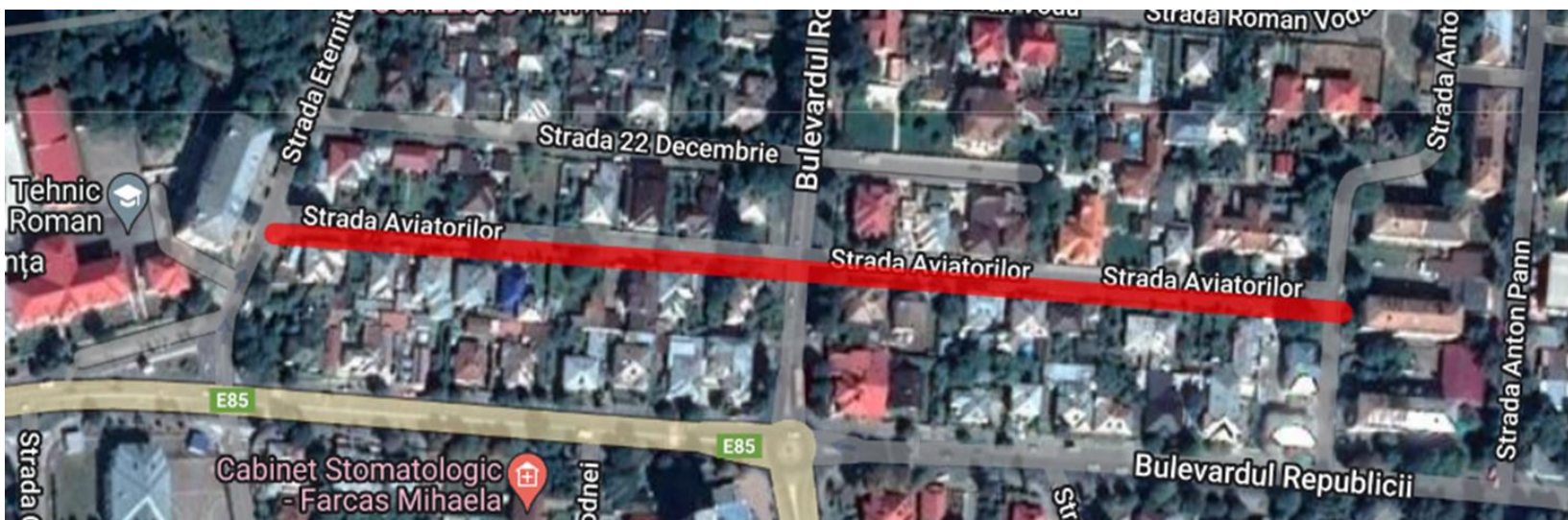
FASII PLANTATE

FIȘA SPAȚIULUI VERDE NR. 12

Judetul: Neamt
Municipiul Roman
Cod siruta: 120879

1. SCHIȚA AMPLASAMENTULUI TERENULUI SPAȚIU VERDE

2. ADRESA Str. Aviatorilor Spatiu verde



3. DATE DESPRE TERENUL SPAȚIU VERDE

Proprietar/detinator teren spatiu verde	Tip proprietate	Mod administrare	Categoria de folosinta	Regl. urban	Suprafata masurata (mp) Teren		Total Sp. Verde MP	Observatii
					Exclusiv	Indiviziune		
Municipiul Roman	Prop. Publica	Adm. Pub.	CC	Spatiu verde	24,00		24,00	

4. DATE PRIVIND CONSTRUCȚIILE EXISTENTE PE TERENUL SPAȚIU VERDE

Nume si prenume proprietar construcții	Tip proprietate	Mod administrare	Numar corp constr.	Cod grupa destinație	Suprafat a construit a la sol (mp)	Observatii
Municipiul Roman	Prop. Publica	Adm. Pub.			0,00	
Total suprafață ocupată din terenul spațiu verde					0,00	

5. ECHIPAREA EDILITARĂ A TERENULUI

A - APA	C - CANAL	t - ENERGIE TERMICA	E - ENERGIE ELECTRICA	G - GAZ	T - TELEFO N
X	X	X	X	X	X

6. DATE PRIVIND VEGETAȚIA EXISTENTĂ PE TERENUL SPAȚIU VERDE

NR. UNIC	DENUMIRE	CATEGORIE SP. VERDE	AMPLASAMENT	CAT. DE FOLOSINT A	REGIM JURIDI C
1	Covor vegetal+arbori	Cu acces public nelimitat	Str. Aviatorilor	CC	Public

SPECII DE ARBORI

0	1	2	4	5	6	7	8
AMPLASAMENT	NR. UNIC	SPECIE DE ARBORI	DIAM CM	INAL. M	VARST A	VITAL	GR. INTR
STR. AVIATORILOR	1	FRASIN	20	8	18	5	5
E-V	2	TEI	25	7	23	5	5
STANGA	3	TEI	25	7	23	5	5
	4	TEI	25	7	23	5	5
	5	TEI	25	7	23	5	5
	6	TEI	25	7	23	5	5
	7	THUJA	20	6	18	5	5
	8	THUJA	20	6	18	5	5

0	1	2	4	5	6	7	8
AMPLASAMENT	NR. UNIC	SPECIE DE ARBORI	DIAM CM	INAL. M	VARST A	VITAL	GR. INTR
STR. AVIATORILOR	1	FRASIN	80	8	78	5	5
E-V	2	FRASIN	15	5	13	5	5
DREAPTA	3	FRASIN	20	4	18	5	5

	4	BRAD	5	2	3	5	5
	5	FRASIN	20	4	18	5	5
	6	BRAD	5	2	3	5	5
	7	PIN	15	5	13	5	5
	8	PIN	15	5	13	5	5
	9	FRASIN	20	6	18	5	5
	10	PIN	25	7	23	5	5
	11	FRASIN	30	10	27	5	5
	12	THUJA	20	6	18	5	5
	13	THUJA	20	6	18	5	5
	14	THUJA	5	2	3	5	5
	15	THUJA	10	3	8	5	5
	16	TEI	30	8	28	5	5
	17	TEI	30	8	28	5	5

SPATII VERZI CU ACCES PUBLIC NELIMITAT ART. 6 alin. 1 lit. a din ORDINUL 1466 /2010)

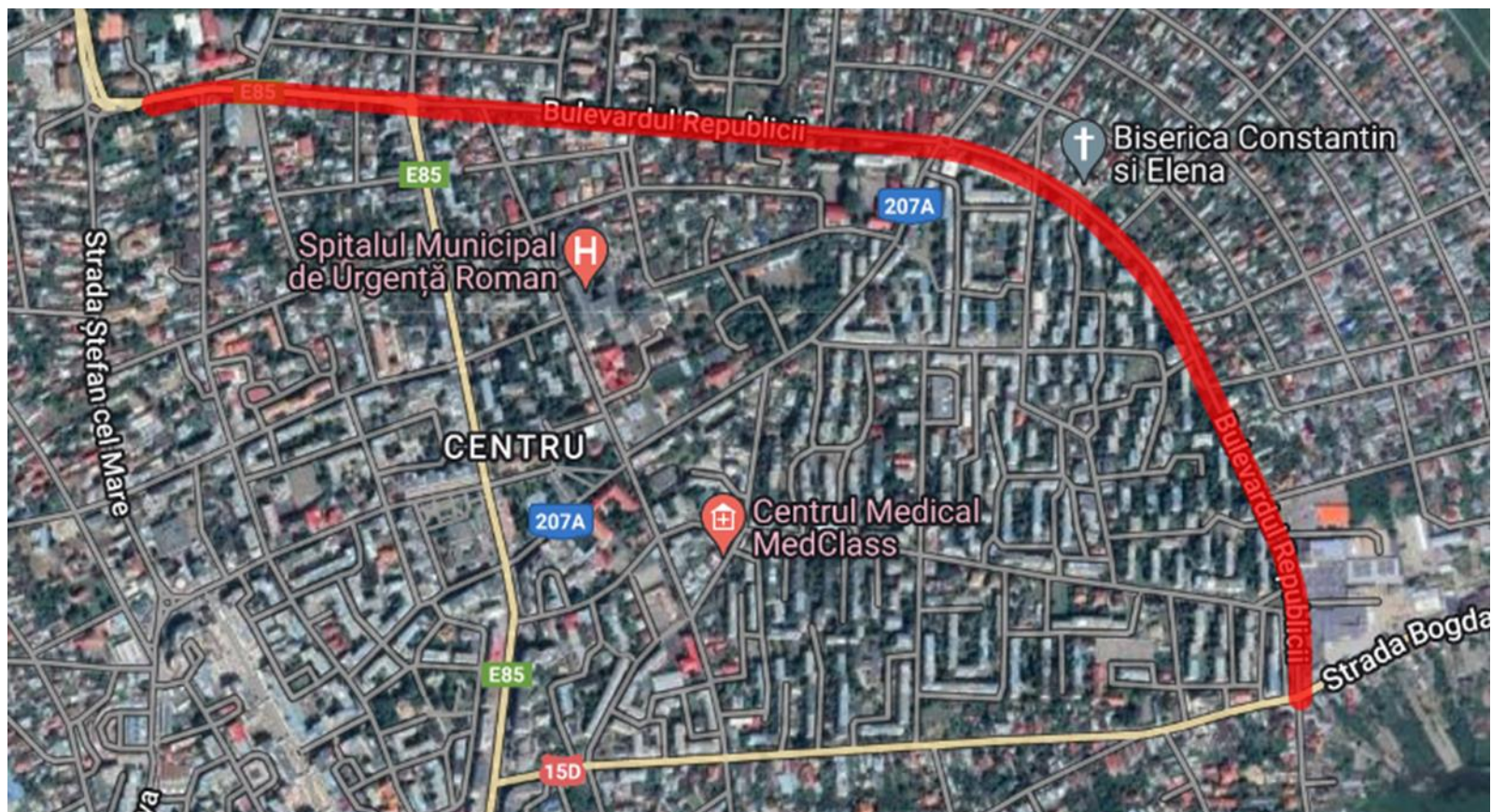
FASII PLANTATE

FIȘA SPAȚIULUI VERDE NR. 13

Judetul: Neamt
Municipiul Roman
Cod siruta: 120879

1. SCHIȚA AMPLASAMENTULUI TERENULUI SPAȚIU VERDE

2. ADRESA B-dul Republicii Spatiu verde



3. DATE DESPRE TERENUL SPAȚIU VERDE

Proprietar/detinator teren spatiu verde	Tip proprietate	Mod administrare	Categoria de folosinta	Regl. urban	Suprafata masurata (mp) Teren		Total Sp. Verde MP	Observat ii
					Exclusiv	Indiviziune		
Municipiul Roman	Prop. Publica	Adm. Pub.	CC	Spatiu verde	336,00		336,00	

4. DATE PRIVIND CONSTRUCȚIILE EXISTENTE PE TERENUL SPAȚIU VERDE

Nume si prenume proprietar constructii	Tip proprietate	Mod administrare	Numar corp constr.	Cod grupa destinatie	Suprafat a construit a la sol (mp)	Observatii
Municipiul Roman	Prop. Publica	Adm. Pub.			0,00	
Total suprafață ocupată din terenul spațiu verde					0,00	

5. ECHIPAREA EDILITARĂ A TERENULUI

A - APA	C - CANAL	t - ENERGIE TERMICA	E - ENERGIE ELECTRICA	G - GAZ	T - TELEFO N
X	X	X	X	X	X

6. DATE PRIVIND VEGETAȚIA EXISTENTĂ PE TERENUL SPAȚIU VERDE

NR. UNIC	DENUMIRE	CATEGORIE SP. VERDE	AMPLASAMENT	CAT. DE FOLOSINT A	REGIM JURIDI C
1	Covor	Cu acces public nelimitat	B-dul Republicii	CC	Public

vegetal+arbori

SPECII DE ARBORI

0	1	2	4	5	6	7	8
AMPLASAMENT	NR. UNIC	SPECIE DE ARBORI	DIAM CM	INAL. M	VARST A	VITAL	GR. INTR
BLVD. REPUBLICII	1	FRASIN	40	8	38	5	5
S-N	2	FRASIN	20	5	18	5	5
DREAPTA	3	PALTIN	5	2	3	5	5
	4	PALTIN	5	2	3	5	5
	5	PALTIN	25	7	23	5	5
	6	PALTIN	5	2	3	5	5
	7	PALTIN	5	2	3	5	5
	8	PALTIN	5	2	3	5	5
	9	PALTIN	5	2	3	5	5
	10	PALTIN	5	2	3	5	5
	11	PALTIN	5	2	3	5	5
	12	TEI	30	12	28	5	5
	13	TEI	40	12	38	5	5
	14	TEI	30	12	28	5	5
	15	TEI	30	12	28	5	5
	16	PALTIN	5	2	3	5	5
	17	TEI	30	10	28	5	5
	18	PALTIN	5	2	3	5	5
	19	PALTIN	5	2	3	5	5
	20	PALTIN	5	2	3	5	5
	21	TEI	30	10	28	5	5
	22	PALTIN	5	2	3	5	5
	23	TEI	40	12	38	5	5
	24	PALTIN	5	2	3	5	5
	25	TEI	30	10	28	5	5
	26	TEI	30	10	28	5	5
	27	TEI	30	10	28	5	5

	28	TEI	40	15	38	5	5
	29	TEI	50	6	48	5	5
	30	TEI	50	15	48	5	5
	31	PALTIN	5	2	3	5	5
	32	TEI	30	12	28	5	5
	33	PALTIN	5	2	3	5	5
	34	FRASIN	30	10	27	5	5
	35	TEI	30	10	28	5	5
	36	TEI	30	10	28	5	5
	37	PALTIN	5	2	3	5	5
	38	TEI	30	10	28	5	5
	39	PALTIN	5	2	3	5	5
	40	TEI	35	12	33	5	5
	41	TEI	35	12	33	5	5
	42	TEI	35	12	33	5	5
	43	PALTIN	5	2	3	5	5
	44	PALTIN	5	2	3	5	5
	45	PALTIN	5	2	3	5	5
	46	PALTIN	5	2	3	5	5
	47	FRASIN	10	3	8	5	5
	48	PALTIN	30	12	28	5	5
	49	FRASIN	30	10	28	5	5
	50	FRASIN	30	10	28	5	5
	51	MESTEACA N	20	6	18	5	5
	52	MESTEACA N	20	6	18	5	5
	53	MESTEACA N	20	6	18	5	5
	54	FRASIN	20	10	18	5	5
	55	MESTEACA N	30	10	28	5	5
	56	MESTEACA N	25	7	23	5	5

	57	TEI	30	10	28	5	5
	58	TEI	35	12	33	5	5
	59	FRASIN	30	10	28	5	5
	60	FRASIN	25	8	23	5	5
	61	TEI	40	15	38	5	5
	62	TEI	35	12	33	5	5
	63	TEI	25	7	23	5	5
	64	FRASIN	30	10	28	5	5
	65	FRASIN	40	12	38	5	5
	66	FRASIN	50	15	48	5	5
	67	FRASIN	40	15	38	5	5
	68	FRASIN	40	15	38	5	5
	69	FRASIN	30	10	28	5	5
	70	PALTIN	5	2	3	5	5
	71	PALTIN	5	2	3	5	5
	72	PALTIN	5	2	3	5	5
	73	PALTIN	5	2	3	5	5
	74	PALTIN	5	2	3	5	5
	75	FRASIN	30	10	28	5	5
	76	PALTIN	5	2	3	5	5
	77	FRASIN	40	15	38	5	5
	78	FRASIN	25	7	23	5	5
	79	FRASIN	25	7	23	5	5
	80	FRASIN	25	7	23	5	5
	81	PALTIN	5	2	3	5	5
	82	PALTIN	5	2	3	5	5
	83	PALTIN	5	2	3	5	5
	84	PALTIN	5	2	3	5	5
	85	PALTIN	5	2	3	5	5
	86	PALTIN	5	2	3	5	5
	87	PALTIN	5	2	3	5	5
	88	FRASIN	30	10	28	5	5
	89	FRASIN	25	8	23	5	5
	90	TEI	35	12	33	5	5

	91	PALTIN	5	2	3	5	5
	92	PALTIN	5	2	3	5	5
	93	PALTIN	5	2	3	5	5
	94	PALTIN	5	2	3	5	5
	95	PALTIN	5	2	3	5	5
	96	PALTIN	5	2	3	5	5
	97	TEI	30	10	27	5	5
	98	PALTIN	5	2	3	5	5
	99	PALTIN	5	2	3	5	5
	100	PALTIN	5	2	3	5	5
	101	TEI	35	15	33	5	5
	102	PALTIN	5	2	3	5	5
	103	FRASIN	40	15	38	5	5
	104	PALTIN	5	2	3	5	5
	105	PALTIN	5	2	3	5	5
	106	PALTIN	5	2	3	5	5
	107	PALTIN	5	2	3	5	5
	108	FRASIN	40	15	38	5	5
	109	TEI	40	6	38	5	5
	110	TEI	30	10	28	5	5
	111	TEI	25	7	23	5	5
	112	PALTIN	5	2	3	5	5
	113	PALTIN	5	2	3	5	5
	114	FRASIN	40	8	38	5	5
	115	FRASIN	30	10	28	5	5
	116	MESTEACA N	5	2	3	5	5
	117	MESTEACA N	5	2	3	5	5
	118	MESTEACA N	5	2	3	5	5
	119	TEI	50	15	48	5	5
	120	FRASIN	45	15	43	5	5
	121	MESTEACA	5	2	3	5	5

		N					
	122	STEJAR	20	6	18	5	5
	123	STEJAR	5	2	3	5	5
	124	TEI	25	7	23	5	5
	125	MESTEACA N	10	3	8	5	5
	126	TEI	40	15	38	5	5
	127	TEI	30	10	27	5	5
	128	PAULOWNI A	5	2	3	5	5
	129	CATALPA	10	3	8	5	5
	130	MESTEACA N	5	2	3	5	5
	131	FRASIN	20	7	18	5	5
	132	CATALPA	20	6	18	5	5
	133	FRASIN	15	5	13	5	5
	134	FRASIN	30	10	27	5	5
	135	FRASIN	35	12	33	5	5
	136	TEI	35	12	33	5	5
	137	TEI	35	12	33	5	5
	138	PAULOWNI A	10	3	8	5	5
	139	TEI	30	10	27	5	5
	140	TEI	40	15	38	5	5
	141	TEI	30	10	27	5	5
	142	MESTEACA N	10	3	8	5	5
	143	TEI	30	10	27	5	5
	144	TEI	40	15	38	5	5
	145	TEI	40	12	38	5	5
	146	TEI	30	10	28	5	5
	147	PAULOWNI A	20	6	8	5	5
	148	TEI	20	7	18	5	5

	149	PAULOWNI A	20	7	8	5	5
	150	MESTEACA N	10	3	8	5	5
	151	FRASIN	10	3	8	5	5
	152	MESTEACA N	10	3	8	5	5
	153	MESTEACA N	5	2	3	5	5
	154	SALCAM	15	5	13	5	5
	155	MESTEACA N	5	2	3	5	5
	156	MESTEACA N	5	2	3	5	5
	157	PAULOWNI A	20	6	18	5	5
	158	MESTEACA N	5	2	3	5	5
	159	TEI	30	10	28	5	5
	160	MESTEACA N	5	2	3	5	5
	161	PAULOWNI A	25	7	8	5	5

0	1	2	4	5	6	7	8
AMPLASAMENT	NR. UNIC	SPECIE DE ARBORI	DIAM CM	INAL. M	VARST A	VITAL	GR. INTR
BLVD. REPUBLICII	1	FRASIN	40	15	38	5	5
N-S	2	PALTIN	25	7	23	5	5
DREAPTA	3	FRASIN	20	7	18	5	5
	4	FRASIN	25	7	23	5	5
	5	PALTIN	5	2	3	5	5
	6	FRASIN	10	3	8	5	5

	7	TEI	20	7	18	5	5
	8	TEI	30	10	28	5	5
	9	TEI	15	5	13	5	5
	10	FRASIN	10	3	8	5	5
	11	TEI	30	10	28	5	5
	12	FRASIN	10	3	8	5	5
	13	TEI	30	10	28	5	5
	14	FRASIN	10	3	8	5	5
	15	FRASIN	5	2	3	5	5
	16	FRASIN	25	8	23	5	5
	17	TEI	25	7	23	5	5
	18	TEI	20	6	1	5	5
	19	TEI	40	6	38	5	5
	20	TEI	20	7	18	5	5
	21	TEI	30	10	28	5	5
	22	FRASIN	20	7	18	5	5
	23	PAULOWNI A	25	6	8	5	5
	24	PAULOWNI A	20	6	8	5	5
	25	PAULOWNI A	20	6	8	5	5
	26	TEI	40	15	38	5	5
	27	TEI	40	15	38	5	5
	28	TEI	40	5	38	5	5
	29	FRASIN	5	2	3	5	5
	30	FRASIN	25	7	23	5	5
	31	PAULOWNI A	25	6	8	5	5
	32	PAULOWNI A	25	6	8	5	5
	33	PAULOWNI A	20	6	8	5	5
	34	PALTIN	40	8	38	5	5

	35	FRASIN	25	7	23	5	5
	36	CASTAN	30	10	28	5	5
	37	CASTAN	20	6	18	5	5
	38	SALCAM	30	5	28	5	5
	39	CATALPA	20	5	18	5	5
	40	MESTEACA N	5	3	5	5	5
	41	TEI	30	10	28	5	5
	42	MESTEACA N	5	3	5	5	5
	43	TEI	25	7	23	5	5
	44	MESTEACA N	5	3	5	5	5
	45	MESTEACA N	5	3	5	5	5
	46	PAULOWNI A	5	2	3	5	5
	47	PAULOWNI A	5	2	3	5	5
	48	TEI	25	7	23	5	5
	49	CASTAN	50	8	48	5	5
	50	TEI	30	10	28	5	5
	51	TEI	30	8	28	5	5
	52	TEI	30	10	28	5	5
	53	TEI	30	10	28	5	5
	54	CASTAN	5	2	3	5	5
	55	CASTAN	5	2	3	5	5
	56	MESTEACA N	5	2	3	5	5
	57	CASTAN	10	3	5	5	5
	58	TEI	30	10	28	5	5
	59	TEI	70	15	68	5	5
	60	MESTEACA N	5	2	3	5	5
	61	TEI	30	10	28	5	5

	62	MESTEACAN	5	2	3	5	5
	63	MESTEACAN	5	2	3	5	5
	64	FRASIN	30	10	28	5	5
	65	TEI	35	15	33	5	5
	66	PALTIN	5	2	3	5	5
	67	PALTIN	5	2	3	5	5
	68	TEI	30	10	28	5	5
	69	PALTIN	5	2	3	5	5
	70	PALTIN	35	12	33	5	5
	71	TEI	30	12	28	5	5
	72	TEI	30	12	28	5	5
	73	PALTIN	35	12	33	5	5
	74	PALTIN	5	2	3	5	5
	75	PALTIN	5	2	3	5	5
	76	PALTIN	5	2	3	5	5
	77	PALTIN	5	2	3	5	5
	78	PALTIN	5	2	3	5	5
	79	PALTIN	5	2	3	5	5
	80	TEI	30	10	28	5	5
	81	TEI	30	10	28	5	5
	82	PALTIN	5	2	3	5	5
	83	PALTIN	5	2	3	5	5
	84	TEI	40	15	38	5	5
	85	FRASIN	50	15	48	5	5
	86	FRASIN	50	5	48	5	5
	87	FRASIN	25	7	23	5	5
	88	FRASIN	25	7	23	5	5
	89	FRASIN	25	7	23	5	5
	90	FRASIN	35	12	33	5	5
	91	FRASIN	35	12	33	5	5
	92	FRASIN	35	12	33	5	5
	93	FRASIN	35	12	33	5	5

	94	FRASIN	35	12	33	5	5
	95	FRASIN	35	12	33	5	5
	96	FRASIN	35	12	33	5	5
	97	SALCAM	50	15	48	5	5
	98	SALCAM	30	12	28	5	5
	99	SALCAM	30	12	28	5	5
	100	SALCAM	30	10	28	5	5
	101	SALCIE	40	12	38	5	5
	102	PALTIN	5	2	3	5	5
	103	TEI	40	15	38	5	5
	104	PALTIN	5	2	3	5	5
	105	TEI	40	15	38	5	5
	106	TEI	25	7	23	5	5
	107	PALTIN	40	15	38	5	5
	108	PALTIN	5	2	3	5	5
	109	PALTIN	5	2	3	5	5
	110	PALTIN	5	2	3	5	5
	111	PALTIN	5	2	3	5	5
	112	PALTIN	5	2	3	5	5
	113	CASTAN	30	12	28	5	5
	114	CASTAN	30	12	28	5	5
	115	CASTAN	30	12	28	5	5
	116	PALTIN	5	2	3	5	5
	117	FRASIN	30	12	28	5	5
	118	TEI	30	10	28	5	5
	119	PALTIN	5	2	3	5	5
	120	PALTIN	5	2	3	5	5
	121	PALTIN	5	2	3	5	5
	122	PALTIN	5	2	3	5	5
	123	PALTIN	5	2	3	5	5
	124	FRASIN	30	10	28	5	5
	125	PALTIN	5	2	3	5	5
	126	PALTIN	5	2	3	5	5
	127	CASTAN	30	10	27	5	5

	128	PALTIN	5	2	3	5	5
	129	PALTIN	5	2	3	5	5
	130	CASTAN	40	15	38	5	5
	131	SALCAM	30	10	28	5	5
	132	TEI	30	10	27	5	5
	133	PALTIN	5	2	3	5	5
	134	PALTIN	5	2	3	5	5
	135	OTETAR FALS	10	3	8	5	5
	136	PALTIN	5	2	3	5	5
	137	PALTIN	5	2	3	5	5
	138	PALTIN	5	2	3	5	5
	139	PALTIN	5	2	3	5	5
	140	PALTIN	40	15	38	5	5
	141	TEI	35	12	33	5	5
	142	PALTIN	5	2	3	5	5
	143	PALTIN	5	2	3	5	5
	144	PALTIN	5	2	3	5	5
	145	PALTIN	5	2	3	5	5
	146	PALTIN	5	2	3	5	5
	147	PALTIN	5	2	3	5	5
	148	PALTIN	5	2	3	5	5
	149	PALTIN	5	2	3	5	5
	150	PALTIN	5	2	3	5	5
	151	PALTIN	5	2	3	5	5
	152	PALTIN	5	2	3	5	5
	153	PALTIN	5	2	3	5	5
	154	FRASIN	20	6	18	5	5
	155	PALTIN	5	2	3	5	5
	156	FRASIN	30	10	28	5	5
	157	FRASIN	30	10	28	5	5
	158	FRASIN	30	10	28	5	5
	159	PALTIN	5	2	3	5	5
	160	PALTIN	5	2	3	5	5

	161	PALTIN	5	2	3	5	5
	162	PALTIN	5	2	3	5	5
	163	PALTIN	5	2	3	5	5
	164	PALTIN	5	2	3	5	5
	165	PALTIN	5	2	3	5	5
	166	SALCIE	15	5	13	5	5
	167	PALTIN	5	2	3	5	5
	168	PALTIN	5	2	3	5	5
	169	PALTIN	5	2	3	5	5
	170	PALTIN	5	2	3	5	5
	171	PALTIN	5	2	3	5	5
	172	PALTIN	5	2	3	5	5
	173	PALTIN	5	2	3	5	5
	174	PALTIN	5	2	3	5	5
	175	PALTIN	5	2	3	5	5

SPATII VERZI CU ACCES PUBLIC NELIMITAT ART. 6 alin. 1 lit. a din ORDINUL 1466 /2010)

FASII PLANTATE

FIȘA SPAȚIULUI VERDE NR. 14

Judetul: Neamt
Municipiul Roman
Cod siruta: 120879

1. SCHIȚA AMPLASAMENTULUI TERENULUI SPAȚIU VERDE

2. ADRESA Str. Bogdan Dragoș Spatiu verde



3. DATE DESPRE TERENUL SPAȚIU VERDE

Proprietar/detinator teren spatiu verde	Tip proprietate	Mod administrare	Categoria de folosinta	Regl. urban	Suprafata masurata (mp) Teren		Total Sp. Verde MP	Observat ii
					Exclusiv	Indiviziune		
Municipiul Roman	Prop. Publica	Adm. Pub.	CC	Spatiu verde	364,00		364,00	

4. DATE PRIVIND CONSTRUCȚIILE EXISTENTE PE TERENUL SPAȚIU VERDE

Nume si prenume proprietar construcții	Tip proprietate	Mod administrare	Numar corp constr.	Cod grupa destinație	Suprafat a construit a la sol (mp)	Observatii
Municipiul Roman	Prop. Publica	Adm. Pub.			0,00	
Total suprafață ocupată din terenul spațiu verde					0,00	

5. ECHIPAREA EDILITARĂ A TERENULUI

A - APA	C - CANAL	t - ENERGIE TERMICA	E - ENERGIE ELECTRICA	G - GAZ	T - TELEFO N
X	X	X	X	X	X

6. DATE PRIVIND VEGETAȚIA EXISTENTĂ PE TERENUL SPAȚIU VERDE

NR. UNIC	DENUMIRE	CATEGORIE SP. VERDE	AMPLASAMENT	CAT. DE FOLOSINT A	REGIM JURIDI C
1	Covor vegetal+arbori	Cu acces public nelimitat	Str. Bogdan Dragos	CC	Public

SPECII DE ARBORI

0	1	2	4	5	6	7	8
AMPLASAMENT	NR. UNIC	SPECIE DE ARBORI	DIAM CM	INAL. M	VARST A	VITAL	GR. INTR
STR. BOGDAN DRAGOS	1	TEI	30	10	28	5	5
V-E	2	PALTIN	5	2	3	5	5
DREAPTA	3	PALTIN	5	2	3	5	5
	4	PALTIN	5	2	3	5	5
	5	PALTIN	5	2	3	5	5
	6	PALTIN	5	2	3	5	5
	7	PALTIN	5	2	3	5	5
	8	PALTIN	5	2	3	5	5
	9	PALTIN	5	2	3	5	5
	10	PALTIN	5	2	3	5	5
	11	PALTIN	5	2	3	5	5
	12	SALCAM	5	2	3	5	5
	13	PALTIN	5	2	3	5	5
	14	PALTIN	5	2	3	5	5
	15	PALTIN	5	2	3	5	5
	16	PALTIN	5	2	3	5	5

	17	PALTIN	5	2	3	5	5
	18	PALTIN	5	2	3	5	5
	19	PALTIN	5	2	3	5	5
	20	PALTIN	5	2	3	5	5
	21	PALTIN	5	2	3	5	5
	22	SALCAM	30	8	28	5	5
	23	PALTIN	5	2	3	5	5
	24	PALTIN	5	2	3	5	5
	25	PALTIN	5	2	3	5	5
	26	PALTIN	5	2	3	5	5
	27	SALCAM	15	5	13	5	5
	28	PALTIN	5	2	3	5	5
	29	PALTIN	5	2	3	5	5
	30	PALTIN	5	2	3	5	5
	31	PALTIN	5	2	3	5	5
	32	PALTIN	5	2	3	5	5
	33	PALTIN	5	2	3	5	5
	34	PALTIN	5	2	3	5	5
	35	PALTIN	5	2	3	5	5
	36	PALTIN	5	2	3	5	5
	37	PALTIN	5	2	3	5	5
	38	PALTIN	5	2	3	5	5
	39	PALTIN	5	2	3	5	5
	40	PALTIN	5	2	3	5	5
	41	SALCAM	15	5	13	5	5
	42	PALTIN	5	2	3	5	5
	43	PALTIN	5	2	3	5	5
	44	SALCAM	25	8	23	5	5
	45	SALCAM	15	5	13	5	5
	46	SALCAM	10	3	8	5	5

	47	PALTIN	5	2	3	5	5
	48	SALCAM	25	8	23	5	5
	49	SALCAM	5	2	3	5	5
	50	PALTIN	5	2	3	5	5
	51	PALTIN	5	2	3	5	5
	52	PALTIN	5	2	3	5	5
	53	PALTIN	5	2	3	5	5
	54	PALTIN	5	2	3	5	5
	55	PALTIN	5	2	3	5	5
	56	PALTIN	5	2	3	5	5
	57	PALTIN	5	2	3	5	5
	58	PALTIN	5	2	3	5	5
	59	SALCAM	30	8	28	5	5
	60	PALTIN	5	2	3	5	5
	61	SALCAM	30	8	28	5	5
	62	PALTIN	5	2	3	5	5
	63	PALTIN	5	2	3	5	5
	64	PALTIN	5	2	3	5	5
	65	PALTIN	5	2	3	5	5
	66	PALTIN	5	2	3	5	5
	67	PALTIN	5	2	3	5	5
	68	PALTIN	5	2	3	5	5
	69	PALTIN	5	2	3	5	5
	70	PALTIN	5	2	3	5	5
	71	PALTIN	5	2	3	5	5
	72	PALTIN	5	2	3	5	5
	73	PALTIN	5	2	3	5	5
	74	PALTIN	5	2	3	5	5
	75	PALTIN	5	2	3	5	5
	76	PALTIN	5	2	3	5	5

	77	PALTIN	5	2	3	5	5
	78	PALTIN	5	2	3	5	5
	79	PALTIN	5	2	3	5	5
	80	PALTIN	5	2	3	5	5
	81	FRASIN	30	10	28	5	5
	82	PALTIN	5	2	3	5	5
	83	PALTIN	25	5	23	5	5
	84	PALTIN	5	2	3	5	5
	85	FRASIN	30	8	28	5	5
	86	PALTIN	5	2	3	5	5
	87	PALTIN	5	2	3	5	5
	88	PALTIN	5	2	3	5	5
	89	PALTIN	5	2	3	5	5
	90	PALTIN	5	2	3	5	5
	91	TEI	25	6	23	5	5
	92	FRASIN	20	6	18	5	5
	93	PALTIN	5	2	3	5	5
	94	PALTIN	5	2	3	5	5
	95	PALTIN	5	2	3	5	5
	96	PALTIN	5	2	3	5	5
	97	PALTIN	5	2	3	5	5
	98	PALTIN	5	2	3	5	5
	99	DUD	15	5	13	5	5
	100	FRASIN	5	2	3	5	5
	101	NUC	20	6	18	5	5
	102	PALTIN	5	2	3	5	5
	103	PALTIN	5	2	3	5	5
	104	PALTIN	30	8	28	5	5
	105	PALTIN	5	2	3	5	5
	106	PALTIN	5	2	3	5	5

	107	PALTIN	5	2	3	5	5
	108	PALTIN	5	2	3	5	5
	109	OTETAR FALS	5	2	3	5	5
	110	PALTIN	5	2	3	5	5
	111	PALTIN	5	2	3	5	5
	112	PALTIN	5	2	3	5	5
	113	PALTIN	30	7	28	5	5
	114	PALTIN	5	2	3	5	5
	115	PALTIN	5	2	3	5	5
	116	PALTIN	5	2	3	5	5
	117	PALTIN	5	2	3	5	5
	118	PALTIN	5	2	3	5	5
	119	PALTIN	30	7	28	5	5
	120	PALTIN	5	2	3	5	5
	121	PALTIN	5	2	3	5	5
	122	PALTIN	5	2	3	5	5
	123	PALTIN	5	2	3	5	5
	124	PALTIN	5	2	3	5	5
	125	PALTIN	5	2	3	5	5
	126	TEI	5	2	3	5	5
	127	PALTIN	5	2	3	5	5
	128	PALTIN	5	2	3	5	5
	129	PALTIN	5	2	3	5	5
	130	PALTIN	5	2	3	5	5
	131	PALTIN	5	2	3	5	5
	132	PALTIN	5	2	3	5	5
	133	MESTEACA N	20	6	18	5	5
	134	PALTIN	5	2	3	5	5

	135	PALTIN	5	2	3	5	5
	136	PALTIN	5	2	3	5	5
	137	PALTIN	5	2	3	5	5
	138	PALTIN	5	2	3	5	5
	139	PALTIN	5	2	3	5	5
	140	PALTIN	5	2	3	5	5
	141	PALTIN	5	2	3	5	5
	142	PALTIN	5	2	3	5	5
	143	PALTIN	5	2	3	5	5
	144	PALTIN	5	2	3	5	5
	145	PALTIN	5	2	3	5	5
	146	PALTIN	5	2	3	5	5
	147	PALTIN	5	2	3	5	5
	148	PALTIN	5	2	3	5	5
	149	PALTIN	5	2	3	5	5
	150	PALTIN	5	2	3	5	5
	151	PALTIN	5	2	3	5	5
	152	PALTIN	5	2	3	5	5
	153	PALTIN	5	2	3	5	5
	154	PALTIN	5	2	3	5	5
	155	PALTIN	5	2	3	5	5
	156	PALTIN	5	2	3	5	5
	157	TEI	30	10	28	5	5
	158	PALTIN	5	2	3	5	5
	159	PALTIN	5	2	3	5	5
	160	PALTIN	5	2	3	5	5

0	1	2	4	5	6	7	8
----------	----------	----------	----------	----------	----------	----------	----------

AMPLASAMENT	NR. UNIC	SPECIE DE ARBORI	DIAM CM	INAL. M	VARST A	VITAL	GR. INTR
STR. BOGDAN DRAGOS	1	PALTIN	5	2	3	5	5
E-V	2	PALTIN	5	2	3	5	5
DREAPTA	3	PALTIN	5	2	3	5	5
	4	PALTIN	5	2	3	5	5
	5	PALTIN	5	2	3	5	5
	6	PALTIN	5	2	3	5	5
	7	PALTIN	25	8	23	5	5
	8	PALTIN	5	2	3	5	5
	9	PALTIN	5	2	3	5	5
	10	PALTIN	5	2	3	5	5
	11	SALCAM	15	5	13	5	5
	12	PALTIN	5	2	3	5	5
	13	PALTIN	5	2	3	5	5
	14	PALTIN	5	2	3	5	5
	15	PALTIN	5	2	3	5	5
	16	PALTIN	5	2	3	5	5
	17	PALTIN	5	2	3	5	5
	18	PALTIN	5	2	3	5	5
	19	PALTIN	5	2	3	5	5
	20	PALTIN	40	12	38	5	5
	21	FRASIN	30	8	28	5	5
	22	PALTIN	5	2	3	5	5
	23	PALTIN	30	8	28	5	5
	24	PALTIN	30	8	28	5	5
	25	PALTIN	5	2	3	5	5
	26	PALTIN	25	6	23	5	5
	27	PALTIN	5	2	3	5	5
	28	FRASIN	15	5	13	5	5

	29	FRASIN	15	5	13	5	5
	30	PALTIN	5	2	3	5	5
	31	PALTIN	25	6	23	5	5
	32	PALTIN	5	2	3	5	5
	33	PALTIN	5	2	3	5	5
	34	PALTIN	5	2	3	5	5
	35	PALTIN	30	10	28	5	5
	36	PALTIN	5	2	3	5	5
	37	PALTIN	25	6	23	5	5
	38	PALTIN	5	2	3	5	5
	39	PALTIN	5	2	3	5	5
	40	PALTIN	5	2	3	5	5
	41	PALTIN	5	2	3	5	5
	42	PALTIN	30	10	28	5	5
	43	PALTIN	30	10	28	5	5
	44	PALTIN	5	2	3	5	5
	45	PALTIN	5	2	3	5	5
	46	PALTIN	5	2	3	5	5
	47	PALTIN	5	2	3	5	5
	48	PALTIN	5	2	3	5	5
	49	PALTIN	5	2	3	5	5
	50	PALTIN	5	2	3	5	5
	51	PALTIN	5	2	3	5	5
	52	PALTIN	5	2	3	5	5
	53	FRASIN	20	6	18	5	5
	54	PALTIN	5	2	3	5	5
	55	PALTIN	5	2	3	5	5
	56	THUJA	5	2	3	5	5
	57	PALTIN	5	2	3	5	5
	58	PALTIN	5	2	3	5	5

	59	PALTIN	20	6	18	5	5
	60	PALTIN	5	2	3	5	5
	61	PALTIN	5	2	3	5	5
	62	PALTIN	5	2	3	5	5
	63	PALTIN	20	6	18	5	5
	64	PALTIN	5	2	3	5	5
	65	PALTIN	5	2	3	5	5
	66	PALTIN	5	2	3	5	5
	67	PALTIN	5	2	3	5	5
	68	PALTIN	5	2	3	5	5
	69	PALTIN	5	2	3	5	5
	70	PALTIN	5	2	3	5	5
	71	PALTIN	5	2	3	5	5
	72	PALTIN	30	3	28	5	5
	73	PALTIN	5	2	3	5	5
	74	PALTIN	5	2	3	5	5
	75	PALTIN	5	2	3	5	5
	76	PALTIN	5	2	3	5	5
	77	FRASIN	10	3	8	5	5
	78	FRASIN	10	3	8	5	5
	79	FRASIN	5	2	3	5	5
	80	PALTIN	5	2	3	5	5
	81	PALTIN	5	2	3	5	5
	82	PALTIN	30	8	28	5	5
	83	PALTIN	5	2	3	5	5
	84	PALTIN	5	2	3	5	5
	85	PALTIN	30	5	28	5	5
	86	PALTIN	30	10	28	5	5
	87	PALTIN	5	2	3	5	5
	88	PALTIN	30	5	28	5	5

	89	PALTIN	5	2	3	5	5
	90	PALTIN	5	2	3	5	5
	91	PALTIN	5	2	3	5	5
	92	PALTIN	5	2	3	5	5
	93	PALTIN	5	2	3	5	5
	94	PALTIN	5	2	3	5	5
	95	PALTIN	5	2	3	5	5
	96	PALTIN	5	2	3	5	5
	97	PALTIN	5	2	3	5	5
	98	PALTIN	5	2	3	5	5
	99	PALTIN	5	2	3	5	5
	100	PALTIN	5	2	3	5	5
	101	PALTIN	5	2	3	5	5
	102	PALTIN	5	2	3	5	5
	103	PALTIN	5	2	3	5	5
	104	PALTIN	5	2	3	5	5
	105	PALTIN	5	2	3	5	5
	106	PALTIN	5	2	3	5	5
	107	PALTIN	5	2	3	5	5
	108	PALTIN	5	2	3	5	5
	109	PALTIN	5	2	3	5	5
	110	PALTIN	5	2	3	5	5
	111	PALTIN	5	2	3	5	5
	112	PALTIN	5	2	3	5	5
	113	PALTIN	5	2	3	5	5
	114	PALTIN	5	2	3	5	5
	115	PALTIN	5	2	3	5	5
	116	PALTIN	5	2	3	5	5
	117	PALTIN	5	2	3	5	5
	118	PALTIN	5	2	3	5	5

	119	PALTIN	5	2	3	5	5
	120	PALTIN	5	2	3	5	5
	121	PALTIN	5	2	3	5	5
	122	PALTIN	5	2	3	5	5
	123	PALTIN	5	2	3	5	5
	124	PALTIN	5	2	3	5	5
	125	PALTIN	5	2	3	5	5
	126	PALTIN	5	2	3	5	5
	127	PALTIN	5	2	3	5	5
	128	PALTIN	5	2	3	5	5
	129	PALTIN	5	2	3	5	5
	130	PALTIN	5	2	3	5	5
	131	PALTIN	5	2	3	5	5
	132	PALTIN	5	2	3	5	5
	133	PALTIN	5	2	3	5	5
	134	PALTIN	5	2	3	5	5
	135	PALTIN	5	2	3	5	5
	136	PALTIN	5	2	3	5	5
	137	PALTIN	5	2	3	5	5
	138	PALTIN	5	2	3	5	5
	139	PALTIN	5	2	3	5	5
	140	PALTIN	5	2	3	5	5
	141	PALTIN	5	2	3	5	5
	142	PALTIN	5	2	3	5	5
	143	PALTIN	5	2	3	5	5
	144	PALTIN	5	2	3	5	5
	145	PALTIN	5	2	3	5	5
	146	PALTIN	5	2	3	5	5
	147	PALTIN	5	2	3	5	5
	148	PALTIN	5	2	3	5	5

	149	PALTIN	5	2	3	5	5
	150	PALTIN	5	2	3	5	5
	151	PALTIN	5	2	3	5	5
	152	PALTIN	5	2	3	5	5
	153	PALTIN	5	2	3	5	5
	154	PALTIN	5	2	3	5	5
	155	PALTIN	5	2	3	5	5
	156	PALTIN	5	2	3	5	5
	157	PALTIN	5	2	3	5	5
	158	PALTIN	5	2	3	5	5
	159	PALTIN	5	2	3	5	5
	160	PALTIN	5	2	3	5	5
	161	PALTIN	5	2	3	5	5
	162	SALCAM	25	8	23	5	5
	163	PALTIN	5	2	3	5	5
	164	PALTIN	5	2	3	5	5
	165	PALTIN	5	2	3	5	5
	166	PALTIN	5	2	3	5	5
	167	PALTIN	5	2	3	5	5
	168	PALTIN	5	2	3	5	5
	169	PALTIN	5	2	3	5	5
	170	PALTIN	5	2	3	5	5
	171	PALTIN	5	2	3	5	5
	172	PALTIN	5	2	3	5	5
	173	PALTIN	5	2	3	5	5
	174	PALTIN	5	2	3	5	5
	175	PALTIN	5	2	3	5	5
	176	PALTIN	5	2	3	5	5
	177	PALTIN	5	2	3	5	5
	178	PALTIN	5	2	3	5	5

	179	PALTIN	5	2	3	5	5
	180	PALTIN	5	2	3	5	5
	181	PALTIN	5	2	3	5	5
	182	PALTIN	5	2	3	5	5
	183	PALTIN	5	2	3	5	5
	184	PALTIN	5	2	3	5	5
	185	PALTIN	5	2	3	5	5
	186	PALTIN	5	2	3	5	5
	187	PALTIN	5	2	3	5	5
	188	PALTIN	5	2	3	5	5
	189	PALTIN	5	2	3	5	5
	190	THUJA	25	7	23	5	5
	191	THUJA	10	3	8	5	5
	192	CASTAN	40	15	38	5	5
	193	TEI	40	15	38	5	5
	194	TEI	40	15	38	5	5
	195	PALTIN	30	10	27	5	5
	196	FRASIN	15	5	13	5	5
	197	STEJAR	80	20	78	5	5
	198	TEI	40	15	38	5	5
	199	TEI	40	15	38	5	5
	200	TEI	40	15	38	5	5
	201	TEI	40	15	38	5	5
	202	TEI	40	15	38	5	5
	203	TEI	40	15	38	5	5
	204	TEI	40	15	38	5	5

SPATII VERZI CU ACCES PUBLIC NELIMITAT ART. 6 alin. 1 lit. a din ORDINUL 1466 /2010)

FASII PLANTATE

FIȘA SPAȚIULUI VERDE NR. 15

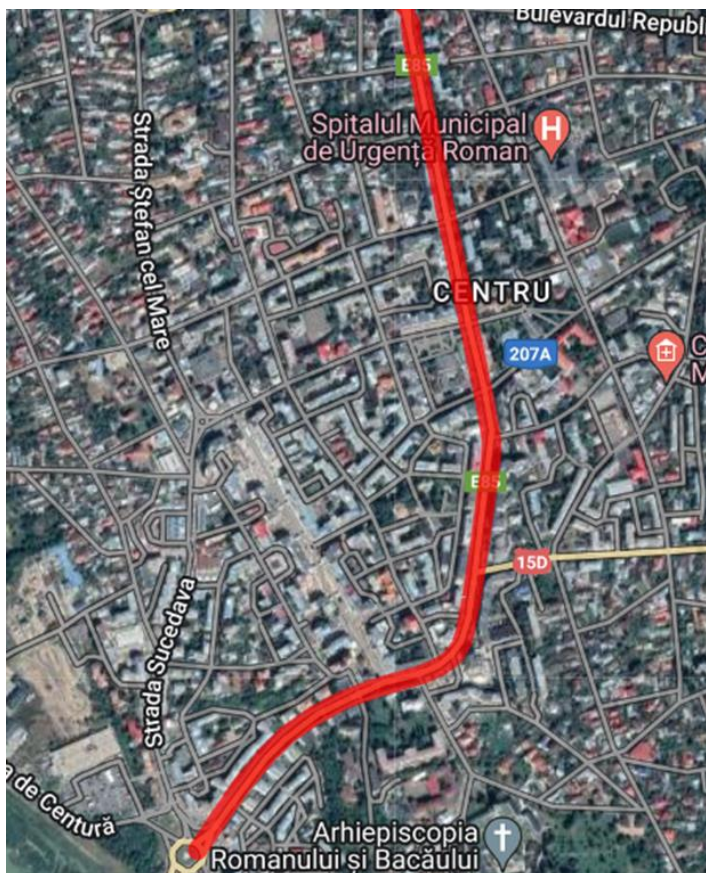
Judetul: Neamt
Municipiul Roman
Cod siruta: 120879

1. SCHIȚA AMPLASAMENTULUI TERENULUI SPAȚIU VERDE

2. ADRESA

Str. Roman Musat

Spatiu verde



3. DATE DESPRE TERENUL SPAȚIU VERDE

Proprietar/detinator teren spatiu verde	Tip proprietate	Mod administrare	Categoria de folosinta	Regl. urban	Suprafata masurata (mp) Teren		Total Sp. Verde MP	Observat ii
					Exclusiv	Indiviziune		
Municipiul Roman	Prop. Publica	Adm. Pub.	CC	Spatiu verde	475,00		475,00	

4. DATE PRIVIND CONSTRUCȚIILE EXISTENTE PE TERENUL SPAȚIU VERDE

Nume si prenume proprietar construcții	Tip proprietate	Mod administrare	Numar corp constr.	Cod grupa destinație	Suprafat a construit a la sol (mp)	Observatii
Municipiul Roman	Prop. Publica	Adm. Pub.			0,00	
Total suprafață ocupată din terenul spațiu verde					0,00	

5. ECHIPAREA EDILITARĂ A TERENULUI

A - APA	C - CANAL	t - ENERGIE TERMICA	E - ENERGIE ELECTRICA	G - GAZ	T - TELEFO N
X	X	X	X	X	X

6. DATE PRIVIND VEGETAȚIA EXISTENTĂ PE TERENUL SPAȚIU VERDE

NR. UNIC	DENUMIRE	CATEGORIE SP. VERDE	AMPLASAMENT	CAT. DE FOLOSINT A	REGIM JURIDI C
1	Covor vegetal+arbori	Cu acces public nelimitat	Str. Roman Musat	CC	Public

SPECII DE ARBORI

0	1	2	4	5	6	7	8
AMPLASAMENT	NR. UNIC	SPECIE DE ARBORI	DIAM CM	INAL. M	VARSTA	VITAL	GR. INTR
BLVD. ROMAN MUSAT	1	FRASIN	5	2	3	5	5
N-S	2	FRASIN	5	3	3	5	5
DREAPTA	3	FRASIN	25	8	23	5	5
	4	FRASIN	30	10	28	5	5
	5	TEI	40	12	35	5	5
	6	FRASIN	25	8	23	5	5
	7	FRASIN	25	8	23	5	5
	8	FRASIN	20	7	18	5	5
	9	MESTEACA N	15	5	13	5	5
	10	MESTEACA N	15	5	13	5	5
	11	SALCAM	5	2	3	5	5
	12	MESTEACA N	15	5	13	5	5
	13	FRASIN	10	3	8	5	5
	14	FRASIN	10	3	8	5	5

	15	FRASIN	15	5	13	5	5
	16	MESTEACAN	5	2	3	5	5
	17	MESTEACAN	5	2	3	5	5
	18	MESTEACAN	5	2	3	5	5
	19	MESTEACAN	5	2	3	5	5
	20	MESTEACAN	5	2	3	5	5
	21	MESTEACAN	5	2	3	5	5
	22	MESTEACAN	5	2	3	5	5
	23	TEI	50	15	48	5	5
	24	FRASIN	10	4	8	5	5
	25	TEI	50	15	48	5	5
	26	TEI	30	12	28	5	5
	27	FRASIN	40	12	38	5	5
	28	FRASIN	35	12	33	5	5
	29	FRASIN	40	12	38	5	5
	30	FRASIN	40	12	38	5	5
	31	FRASIN	50	15	48	5	5
	32	TEI	50	15	48	5	5
	33	FRASIN	40	15	38	5	5
	34	MESTEACAN	5	2	3	5	5
	35	MESTEACAN	5	2	3	5	5
	36	FRASIN	40	12	38	5	5

	37	FRASIN	40	12	38	5	5
	38	MESTEACAN	5	2	3	5	5
	39	MESTEACAN	5	2	3	5	5
	40	MESTEACAN	5	2	3	5	5
	41	FRASIN	40	12	38	5	5
	42	MESTEACAN	5	2	3	5	5
	43	TEI	35	12	33	5	5
	44	SALCAMGLOB	5	3	8	5	5
	45	SALCAMGLOB	5	3	8	5	5
	46	SALCAMGLOB	5	3	8	5	5
	47	SALCAMGLOB	5	3	8	5	5
	48	SALCAMGLOB	5	3	8	5	5
	49	SALCAMGLOB	5	3	8	5	5
	50	SALCAMGLOB	5	3	8	5	5
	51	SALCAMGLOB	5	3	8	5	5
	52	SALCAMGLOB	5	3	8	5	5
	53	SALCAMGLOB	5	3	8	5	5

	54	SALCAM GLOB	5	3	8	5	5
	55	SALCAM GLOB	5	3	8	5	5
	56	SALCAM GLOB	5	3	8	5	5
	57	SALCAM GLOB	5	3	8	5	5
	58	SALCAM GLOB	5	3	8	5	5
	59	SALCAM GLOB	5	3	8	5	5
	60	SALCAM GLOB	5	3	8	5	5
	61	SALCAM GLOB	5	3	8	5	5
	62	SALCAM GLOB	5	3	8	5	5
	63	SALCAM GLOB	5	3	8	5	5
	64	SALCAM GLOB	5	3	8	5	5
	65	SALCAM GLOB	5	3	8	5	5
	66	SALCAM GLOB	5	3	8	5	5
	67	SALCAM GLOB	5	3	8	5	5
	68	SALCAM GLOB	5	3	8	5	5
	69	SALCAM GLOB	5	3	8	5	5

	70	SALCAM GLOB	5	3	8	5	5
	71	SALCAM GLOB	5	3	8	5	5
	72	SALCAM GLOB	5	3	8	5	5
	73	SALCAM GLOB	5	3	8	5	5
	74	SALCAM GLOB	5	3	8	5	5
	75	SALCAM GLOB	5	3	8	5	5
	76	SALCAM GLOB	5	3	8	5	5
	77	SALCAM GLOB	5	3	8	5	5
	78	SALCAM GLOB	5	3	8	5	5
	79	SALCAM GLOB	5	3	8	5	5
	80	SALCAM GLOB	5	3	8	5	5
	81	SALCAM GLOB	5	3	8	5	5
	82	SALCAM GLOB	5	3	8	5	5
	83	SALCAM GLOB	5	3	8	5	5
	84	SALCAM GLOB	5	3	8	5	5
	85	SALCAM GLOB	5	3	8	5	5

	86	SALCAM GLOB	5	3	8	5	5
	87	SALCAM GLOB	5	3	8	5	5
	88	SALCAM GLOB	5	3	8	5	5
	89	SALCAM GLOB	5	3	8	5	5
	90	SALCAM GLOB	5	3	8	5	5
	91	SALCAM GLOB	5	3	8	5	5
	92	SALCAM GLOB	5	3	8	5	5
	93	SALCAM GLOB	5	3	8	5	5
	94	SALCAM GLOB	5	3	8	5	5
	95	SALCAM GLOB	5	3	8	5	5
	96	SALCAM GLOB	5	3	8	5	5
	97	SALCAM GLOB	5	3	8	5	5
	98	SALCAM GLOB	5	3	8	5	5
	99	SALCAM GLOB	5	3	8	5	5
	100	SALCAM GLOB	5	3	8	5	5
	101	SALCAM GLOB	5	3	8	5	5

	102	SALCAM GLOB	5	3	8	5	5
	103	SALCAM GLOB	5	3	8	5	5
	104	SALCAM GLOB	5	3	8	5	5
	105	SALCAM GLOB	5	3	8	5	5
	106	SALCAM GLOB	5	3	8	5	5
	107	SALCAM GLOB	5	3	8	5	5
	108	SALCAM GLOB	5	3	8	5	5
	109	SALCAM GLOB	5	3	8	5	5
	110	SALCAM GLOB	5	3	8	5	5
	111	SALCAM GLOB	5	3	8	5	5
	112	SALCAM GLOB	5	3	8	5	5
	113	SALCAM GLOB	5	3	8	5	5
	114	SALCAM GLOB	5	3	8	5	5
	115	SALCAM GLOB	5	3	8	5	5
	116	SALCAM GLOB	5	3	8	5	5
	117	SALCAM GLOB	5	3	8	5	5

	118	SALCAM GLOB	5	3	8	5	5
	119	SALCAM GLOB	5	3	8	5	5
	120	SALCAM GLOB	5	3	8	5	5
	121	SALCAM GLOB	5	3	8	5	5
	122	SALCAM GLOB	5	3	8	5	5
	123	SALCAM GLOB	5	3	8	5	5
	124	SALCAM GLOB	5	3	8	5	5
	125	SALCAM GLOB	5	3	8	5	5
	126	SALCAM GLOB	5	3	8	5	5
	127	SALCAM GLOB	5	3	8	5	5
	128	SALCAM GLOB	5	3	8	5	5
	129	SALCAM GLOB	5	3	8	5	5
	130	SALCAM GLOB	5	3	8	5	5
	131	SALCAM GLOB	5	3	8	5	5
	132	SALCAM GLOB	5	3	8	5	5
	133	SALCAM GLOB	5	3	8	5	5

	134	SALCAM GLOB	5	3	8	5	5
	135	SALCAM GLOB	5	3	8	5	5
	136	SALCAM GLOB	5	3	8	5	5
	137	SALCAM GLOB	5	3	8	5	5
	138	SALCAM GLOB	5	3	8	5	5
	139	SALCAM GLOB	5	3	8	5	5
	140	SALCAM GLOB	5	3	8	5	5
	141	SALCAM GLOB	5	3	8	5	5
	142	SALCAM GLOB	5	3	8	5	5
	143	SALCAM GLOB	5	3	8	5	5
	144	SALCAM GLOB	5	3	8	5	5
	145	SALCAM GLOB	5	3	8	5	5
	146	SALCAM GLOB	5	3	8	5	5
	147	SALCAM GLOB	5	3	8	5	5
	148	SALCAM GLOB	5	3	8	5	5
	149	SALCAM GLOB	5	3	8	5	5

	150	SALCAM GLOB	5	3	8	5	5
	151	SALCAM GLOB	5	3	8	5	5
	152	SALCAM GLOB	5	3	8	5	5
	153	SALCAM GLOB	5	3	8	5	5
	154	SALCAM GLOB	5	3	8	5	5
	155	SALCAM GLOB	5	3	8	5	5
	156	SALCAM GLOB	5	3	8	5	5
	157	SALCAM GLOB	5	3	8	5	5
	158	SALCAM GLOB	5	3	8	5	5
	159	SALCAM GLOB	5	3	8	5	5
	160	SALCAM GLOB	5	3	8	5	5
	161	SALCAM GLOB	5	3	8	5	5
	162	SALCAM GLOB	5	3	8	5	5
	163	SALCAM GLOB	5	3	8	5	5
	164	SALCAM GLOB	5	3	8	5	5
	165	SALCAM GLOB	5	3	8	5	5

	166	SALCAM GLOB	5	3	8	5	5
	167	SALCAM GLOB	5	3	8	5	5
	168	SALCAM GLOB	5	3	8	5	5
	169	SALCAM GLOB	5	3	8	5	5
	170	SALCAM GLOB	5	3	8	5	5
	171	SALCAM GLOB	5	3	8	5	5
	172	SALCAM GLOB	5	3	8	5	5
	173	SALCAM GLOB	5	3	8	5	5
	174	SALCAM GLOB	5	3	8	5	5
	175	SALCAM GLOB	5	3	8	5	5
	176	SALCAM GLOB	5	3	8	5	5
	177	SALCAM GLOB	5	3	8	5	5
	178	SALCAM GLOB	5	3	8	5	5
	179	SALCAM GLOB	5	3	8	5	5
	180	SALCAM GLOB	5	3	8	5	5
	181	SALCAM GLOB	5	3	8	5	5

	182	SALCAM GLOB	5	3	8	5	5
	183	SALCAM GLOB	5	3	8	5	5
	184	SALCAM GLOB	5	3	8	5	5
	185	SALCAM GLOB	5	3	8	5	5
	186	PAULOWNI A	25	8	10	5	5
	187	CATALPA	5	2	3	5	5
	188	FRASIN	20	6	18	5	5
	189	PAULOWNI A	25	8	10	5	5
	190	PAULOWNI A	25	8	10	5	5
	191	PAULOWNI A	5	2	3	5	5
	192	PAULOWNI A	25	8	10	5	5
	193	PAULOWNI A	15	5	7	5	5
	194	PAULOWNI A	25	8	10	5	5
	195	PAULOWNI A	25	8	10	5	5
	196	PAULOWNI A	25	8	10	5	5
	197	TEI	30	10	28	5	5
	198	PAULOWNI A	15	5	7	5	5

	199	PAULOWNI A	25	8	10	5	5
	200	TEI	30	10	28	5	5
	201	TEI	30	10	28	5	5
	202	TEI	30	10	28	5	5
	203	THUJA	20	7	18	5	5
	204	TEI	30	10	28	5	5
	205	STEJAR	30	12	28	5	5
	206	TEI	30	10	28	5	5
	207	MOLID	30	10	28	5	5
	208	TEI	20	7	18	5	5
	209	TEI	20	7	18	5	5
	210	FRASIN	30	10	27	5	5
	211	TEI	30	10	28	5	5
	212	TEI	30	10	28	5	5
	213	TEI	30	10	28	5	5
	214	PAULOWNI A	25	8	10	5	5
	215	PAULOWNI A	25	8	10	5	5

0	1	2	4	5	6	7	8
AMPLASAMENT	NR. UNIC	SPECIE DE ARBORI	DIAM CM	INAL. M	VARST A	VITAL	GR. INTR
STR. ROMAN MUSAT	1	THUJA	10	3	8	5	5
S-N	2	THUJA	20	7	18	5	5
DREAPTA	3	THUJA	15	5	13	5	5
	4	THUJA	15	5	13	5	5
	5	THUJA	10	3	8	5	5

	6	THUJA	20	7	18	5	5
	7	THUJA	15	5	13	5	5
	8	THUJA	15	5	13	5	5
	9	THUJA	15	5	13	5	5
	10	FRASIN	30	10	27	5	5
	11	THUJA	20	7	18	5	5
	12	THUJA	15	5	13	5	5
	13	THUJA	15	5	13	5	5
	14	THUJA	15	5	13	5	5
	15	THUJA	15	5	13	5	5
	16	FRASIN	40	10	38	5	5
	17	FRASIN	25	7	23	5	5
	18	FRASIN	25	7	23	5	5
	19	PALTIN	30	10	27	5	5
	20	PALTIN	40	15	38	5	5
	21	PALTIN	25	7	23	5	5
	22	TEI	30	12	28	5	5
	23	TEI	30	12	28	5	5
	24	TEI	30	12	28	5	5
	25	TEI	30	12	28	5	5
	26	THUJA	20	7	18	5	5
	27	TEI	40	15	38	5	5
	28	THUJA	25	8	23	5	5
	29	THUJA	20	7	18	5	5
	30	THUJA	20	7	18	5	5
	31	THUJA	20	7	18	5	5
	32	THUJA	20	7	18	5	5
	33	TEI	25	8	23	5	5
	34	TEI	20	7	18	5	5
	35	TEI	30	10	28	5	5

	36	TEI	25	8	23	5	5
	37	TEI	30	10	28	5	5
	38	TEI	30	10	28	5	5
	39	TEI	30	10	28	5	5
	40	TEI	30	10	28	5	5
	41	TEI	25	8	23	5	5
	42	SALCAM GLOB	5	3	8	5	5
	43	SALCAM GLOB	5	3	8	5	5
	44	SALCAM GLOB	5	3	8	5	5
	45	SALCAM GLOB	5	3	8	5	5
	46	SALCAM GLOB	5	3	8	5	5
	47	SALCAM GLOB	5	3	8	5	5
	48	SALCAM GLOB	5	3	8	5	5
	49	SALCAM GLOB	5	3	8	5	5
	50	SALCAM GLOB	5	3	8	5	5
	51	SALCAM GLOB	5	3	8	5	5
	52	SALCAM GLOB	5	3	8	5	5
	53	SALCAM GLOB	5	3	8	5	5

	54	SALCAM GLOB	5	3	8	5	5
	55	SALCAM GLOB	5	3	8	5	5
	56	SALCAM GLOB	5	3	8	5	5
	57	SALCAM GLOB	5	3	8	5	5
	58	SALCAM GLOB	5	3	8	5	5
	59	SALCAM GLOB	5	3	8	5	5
	60	SALCAM GLOB	5	3	8	5	5
	61	SALCAM GLOB	5	3	8	5	5
	62	SALCAM GLOB	5	3	8	5	5
	63	SALCAM GLOB	5	3	8	5	5
	64	SALCAM GLOB	5	3	8	5	5
	65	SALCAM GLOB	5	3	8	5	5
	66	SALCAM GLOB	5	3	8	5	5
	67	SALCAM GLOB	5	3	8	5	5
	68	STEJAR	5	3	8	5	5
	69	SALCAM GLOB	5	3	8	5	5

	70	SALCAM GLOB	5	3	8	5	5
	71	SALCAM GLOB	5	3	8	5	5
	72	SALCAM GLOB	5	3	8	5	5
	73	SALCAM GLOB	5	3	8	5	5
	74	SALCAM GLOB	5	3	8	5	5
	75	SALCAM GLOB	5	3	8	5	5
	76	SALCAM GLOB	5	3	8	5	5
	77	SALCAM GLOB	5	3	8	5	5
	78	SALCAM GLOB	5	3	8	5	5
	79	SALCAM GLOB	5	3	8	5	5
	80	SALCAM GLOB	5	3	8	5	5
	81	SALCAM GLOB	5	3	8	5	5
	82	SALCAM GLOB	5	3	8	5	5
	83	SALCAM GLOB	5	3	8	5	5
	84	SALCAM GLOB	5	3	8	5	5
	85	SALCAM GLOB	5	3	8	5	5

	86	SALCAM GLOB	5	3	8	5	5
	87	SALCAM GLOB	5	3	8	5	5
	88	FRASIN	25	6	23	5	5
	89	SALCAM GLOB	5	3	8	5	5
	90	SALCAM GLOB	5	3	8	5	5
	91	SALCAM GLOB	5	3	8	5	5
	92	SALCAM GLOB	5	3	8	5	5
	93	SALCAM GLOB	5	3	8	5	5
	94	SALCAM GLOB	5	3	8	5	5
	95	SALCAM GLOB	5	3	8	5	5
	96	SALCAM GLOB	5	3	8	5	5
	97	SALCAM GLOB	5	3	8	5	5
	98	SALCAM GLOB	5	3	8	5	5
	99	SALCAM GLOB	5	3	8	5	5
	100	SALCAM GLOB	5	3	8	5	5
	101	SALCAM GLOB	5	3	8	5	5

	102	SALCAM GLOB	5	3	8	5	5
	103	SALCAM GLOB	5	3	8	5	5
	104	SALCAM GLOB	5	3	8	5	5
	105	SALCAM GLOB	5	3	8	5	5
	106	SALCAM GLOB	5	3	8	5	5
	107	SALCAM GLOB	5	3	8	5	5
	108	SALCAM GLOB	5	3	8	5	5
	109	SALCAM GLOB	5	3	8	5	5
	110	SALCAM GLOB	5	3	8	5	5
	111	SALCAM GLOB	5	3	8	5	5
	112	SALCAM GLOB	5	3	8	5	5
	113	SALCAM GLOB	5	3	8	5	5
	114	SALCAM GLOB	5	3	8	5	5
	115	SALCAM GLOB	5	3	8	5	5
	116	SALCAM GLOB	5	3	8	5	5
	117	SALCAM GLOB	5	3	8	5	5

	118	SALCAM GLOB	5	3	8	5	5
	119	SALCAM GLOB	5	3	8	5	5
	120	SALCAM GLOB	5	3	8	5	5
	121	SALCAM GLOB	5	3	8	5	5
	122	SALCAM GLOB	5	3	8	5	5
	123	SALCAM GLOB	5	3	8	5	5
	124	MOLID	30	12	28	5	5
	125	MOLID	30	10	28	5	5
	126	MOLID	25	7	23	5	5
	127	MOLID	25	8	23	5	5
	128	CATALPA	20	4	18	5	5
	129	CATALPA	20	4	18	5	5
	130	SALCAM GLOB	5	3	8	5	5
	131	SALCAM GLOB	5	3	8	5	5
	132	SALCAM GLOB	5	3	8	5	5
	133	SALCAM GLOB	5	3	8	5	5
	134	SALCAM GLOB	5	3	8	5	5
	135	SALCAM GLOB	5	3	8	5	5
	136	THUJA	30	10	28	5	5

	137	SALCAM GLOB	5	3	8	5	5
	138	SALCAM GLOB	5	3	8	5	5
	139	SALCAM GLOB	5	3	8	5	5
	140	THUJA	30	10	28	5	5
	141	SALCAM GLOB	5	3	8	5	5
	142	SALCAM GLOB	5	3	8	5	5
	143	SALCAM GLOB	25	8	10	5	5
	144	CATALPA	20	3	18	5	5
	145	SALCAM GLOB	5	3	8	5	5
	146	SALCAM GLOB	5	3	8	5	5
	147	SALCAM GLOB	5	3	8	5	5
	148	SALCAM GLOB	5	3	8	5	5
	149	SALCAM GLOB	5	3	8	5	5
	150	SALCAM GLOB	5	3	8	5	5
	151	SALCAM GLOB	5	3	8	5	5
	152	THUJA	30	10	28	5	5
	153	THUJA	30	10	28	5	5
	154	THUJA	30	10	28	5	5

	155	SALCAM GLOB	5	3	8	5	5
	156	SALCAM GLOB	5	3	8	5	5
	157	SALCAM GLOB	5	3	8	5	5
	158	THUJA	30	10	28	5	5
	159	SALCAM GLOB	5	3	8	5	5
	160	SALCAM GLOB	5	3	8	5	5
	161	SALCAM GLOB	5	3	8	5	5
	162	CATALPA	20	3	18	5	5
	163	SALCAM GLOB	5	3	8	5	5
	164	SALCAM GLOB	5	3	8	5	5
	165	FRASIN	20	7	18	5	5
	166	SALCAM GLOB	5	3	8	5	5
	167	SALCAM GLOB	5	3	8	5	5
	168	SALCAM GLOB	5	3	8	5	5
	169	SALCAM GLOB	5	3	8	5	5
	170	SALCAM GLOB	5	3	8	5	5
	171	SALCAM GLOB	5	3	8	5	5

	172	SALCAM GLOB	5	3	8	5	5
	173	SALCAM GLOB	5	3	8	5	5
	174	SALCAM GLOB	5	3	8	5	5
	175	THUJA	30	10	28	5	5
	176	THUJA	20	6	18	5	5
	177	SALCAM GLOB	5	3	8	5	5
	178	SALCAM GLOB	5	3	8	5	5
	179	SALCAM GLOB	5	3	8	5	5
	180	SALCAM GLOB	5	3	8	5	5
	181	SALCAM GLOB	5	3	8	5	5
	182	THUJA	30	10	27	5	5
	183	THUJA	15	5	13	5	5
	184	SALCIE	30	7	28	5	5
	185	SALCAM GLOB	5	3	8	5	5
	186	SALCAM GLOB	5	3	8	5	5
	187	SALCAM GLOB	5	3	8	5	5
	188	SALCAM GLOB	5	3	8	5	5
	189	SALCAM GLOB	5	3	8	5	5

	190	FRASIN	20	7	18	5	5
	191	SALCAM GLOB	5	3	8	5	5
	192	SALCAM GLOB	5	3	8	5	5
	193	SALCAM GLOB	5	3	8	5	5
	194	SALCAM GLOB	5	3	8	5	5
	195	SALCAM GLOB	5	3	8	5	5
	196	SALCAM GLOB	5	3	8	5	5
	197	THUJA	30	10	27	5	5
	198	SALCAM GLOB	5	3	8	5	5
	199	SALCAM GLOB	5	3	8	5	5
	200	PIN	30	10	27	5	5
	201	PIN	30	10	27	5	5
	202	SALCAM GLOB	5	3	8	5	5
	203	SALCAM GLOB	5	3	8	5	5
	204	SALCAM GLOB	5	3	8	5	5
	205	SALCAM GLOB	5	3	8	5	5
	206	SALCAM GLOB	5	3	8	5	5

	207	SALCAM GLOB	5	3	8	5	5
	208	SALCAM GLOB	5	3	8	5	5
	209	SALCAM GLOB	5	3	8	5	5
	210	TEI	40	12	38	5	5
	211	TEI	40	12	38	5	5
	212	TEI	40	12	38	5	5
	213	TEI	40	12	38	5	5
	214	TEI	40	12	38	5	5
	215	TEI	40	12	38	5	5
	216	MESTEACA N	5	2	3	5	5
	217	TEI	30	10	28	5	5
	218	FRASIN	30	12	28	5	5
	219	TEI	35	12	33	5	5
	220	MESTEACA N	5	2	3	5	5
	221	MESTEACA N	5	2	3	5	5
	222	FRASIN	35	12	33	5	5
	223	FRASIN	35	12	33	5	5
	224	TEI	30	10	28	5	5
	225	FRASIN	35	12	33	5	5
	226	FRASIN	35	12	33	5	5
	227	FRASIN	30	10	28	5	5
	228	SALCAM	10	5	5	5	5
	229	CASTAN	10	3	8	5	5
	230	SALCAM	10	3	8	5	5
	231	SALCAM	10	3	8	5	5

	232	SALCAM	10	3	8	5	5
	233	SALCAM	15	5	13	5	5
	234	SALCAM	5	2	3	5	5
	235	SALCAM	5	2	3	5	5
	236	SALCAM	5	2	3	5	5
	237	CASTAN	10	4	8	5	5
	238	SALCAM	5	3	5	5	5
	239	SALCAM	5	3	5	5	5
	240	MESTEACA N	5	3	5	5	5
	241	CASTAN	10	3	5	5	5
	242	SALCAM	5	3	5	5	5
	243	PALTIN	15	5	13	5	5
	244	MESTEACA N	5	2	3	5	5
	245	FRASIN	30	10	28	5	5
	246	FRASIN	30	12	28	5	5
	247	PALTIN	10	5	8	5	5
	248	PALTIN	10	5	8	5	5
	249	PALTIN	10	5	8	5	5
	250	PALTIN	10	5	8	5	5
	251	PALTIN	10	5	8	5	5
	252	PALTIN	10	5	8	5	5
	253	MESTEACA N	5	3	5	5	5
	254	MESTEACA N	5	3	5	5	5
	255	MESTEACA N	5	3	5	5	5
	256	PALTIN	10	5	8	5	5

	257	MESTEACA N	5	3	5	5	5
	258	MESTEACA N	5	3	5	5	5
	259	PALTIN	10	5	8	5	5
	260	MESTEACA N	5	3	5	5	5

SPATII VERZI CU ACCES PUBLIC NELIMITAT ART. 6 alin. 1 lit. a din ORDINUL 1466 /2010)

FASII PLANTATE

FIȘA SPAȚIULUI VERDE NR. 16

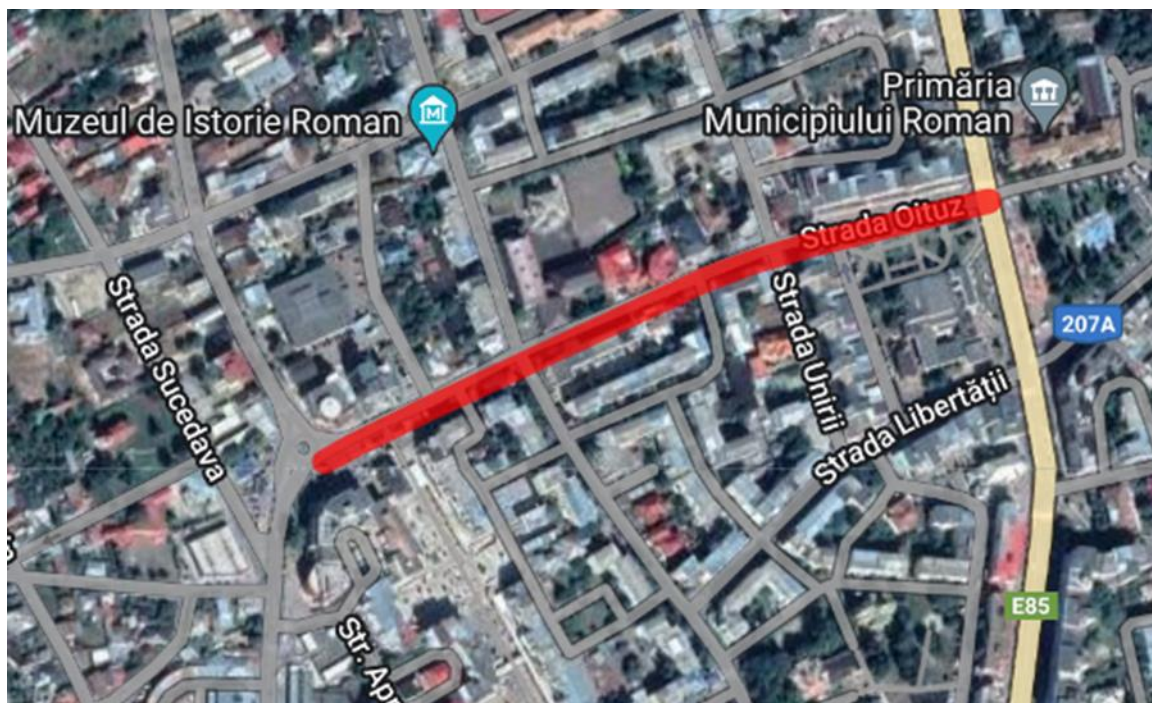
Judetul: Neamt
Municipiul Roman
Cod siruta: 120879

1. SCHIȚA AMPLASAMENTULUI TERENULUI SPAȚIU VERDE

2. ADRESA

Str. Oituz

Spatiu verde



3. DATE DESPRE TERENUL SPAȚIU VERDE

Proprietar/detinator teren spatiu verde	Tip proprietate	Mod administrare	Categoria de folosinta	Regl. urban	Suprafata masurata (mp) Teren		Total Sp. Verde MP	Observat ii
					Exclusiv	Indiviziune		
Municipiul Roman	Prop. Publica	Adm. Pub.	CC	Spatiu verde	27,00		27,00	

4. DATE PRIVIND CONSTRUCȚIILE EXISTENTE PE TERENUL SPAȚIU VERDE

Nume si prenume proprietar constructii	Tip proprietate	Mod administrare	Numar corp constr.	Cod grupa destinatie	Suprafat a construit a la sol (mp)	Observatii
Municipiul Roman	Prop. Publica	Adm. Pub.			0,00	
Total suprafață ocupată din terenul spațiu verde					0,00	

5. ECHIPAREA EDILITARĂ A TERENULUI

A - APA	C - CANAL	t - ENERGIE TERMICA	E - ENERGIE ELECTRICA	G - GAZ	T - TELEFO N
X	X	X	X	X	X

6. DATE PRIVIND VEGETAȚIA EXISTENTĂ PE TERENUL SPAȚIU VERDE

NR. UNIC	DENUMIRE	CATEGORIE SP. VERDE	AMPLASAMENT	CAT. DE FOLOSINT A	REGIM JURIDI C
1	Covor	Cu acces public nelimitat	Str. Oituz	CC	Public

vegetal+arbori

SPECII DE ARBORI

0	1	2	4	5	6	7	8
AMPLASAMENT	NR. UNIC	SPECIE DE ARBORI	DIAM CM	INAL. M	VARST A	VITAL	GR. INTR
STR. OITUZ	1	CIRES JAPONEZ	5	3	5	5	5
E-V	2	CIRES JAPONEZ	5	3	5	5	5
DREAPTA	3	CIRES JAPONEZ	5	3	5	5	5
	4	CIRES JAPONEZ	5	3	5	5	5
	5	CIRES JAPONEZ	5	3	5	5	5
	6	CIRES JAPONEZ	5	3	5	5	5
	7	CIRES JAPONEZ	5	3	5	5	5
	8	CIRES JAPONEZ	5	3	5	5	5
	9	CIRES JAPONEZ	5	3	5	5	5
	10	CIRES JAPONEZ	5	3	5	5	5
	11	CIRES JAPONEZ	5	3	5	5	5
	12	CIRES JAPONEZ	5	3	5	5	5
	13	CIRES JAPONEZ	5	3	5	5	5
	14	CIRES JAPONEZ	5	3	5	5	5

	15	CIRES JAPONEZ	5	3	5	5	5
	16	CIRES JAPONEZ	5	3	5	5	5
	17	CIRES JAPONEZ	5	3	5	5	5
	18	FRASIN	30	5	28	5	5
	19	FRASIN	25	8	23	5	5

0	1	2	4	5	6	7	8
AMPLASAMENT	NR. UNIC	SPECIE DE ARBORI	DIAM CM	INAL. M	VARST A	VITAL	GR. INTR
STR. OITUZ	1	TEI	40	15	38	5	5
E-V	2	CASTAN	20	7	18	5	5
STANGA	3	TEI	25	8	23	5	5
	4	TEI	20	7	18	5	5
	5	MESTEACA N	30	10	28	5	5
	6	FRASIN	40	15	38	5	5
	7	THUJA	20	5	18	5	5
	8	FRASIN	70	15	65	5	5

SPATII VERZI CU ACCES PUBLIC NELIMITAT ART. 6 alin. 1 lit. a din ORDINUL 1466 /2010)

FASII PLANTATE

FIȘA SPAȚIULUI VERDE NR. 17

Judetul: Neamt
Municipiul Roman
Cod siruta: 120879

1. SCHIȚA AMPLASAMENTULUI TERENULUI SPAȚIU VERDE

2. ADRESA

Str. Victor Hugo

Spatiu verde



3. DATE DESPRE TERENUL SPAȚIU VERDE

Proprietar/detinator teren spatiu verde	Tip proprietate	Mod administrare	Categoria de folosinta	Regl. urban	Suprafata masurata (mp) Teren		Total Sp. Verde MP	Observat ii
					Exclusiv	Indiviziune		
Municipiul Roman	Prop. Publica	Adm. Pub.	CC	Spatiu verde	25,00		25,00	

4. DATE PRIVIND CONSTRUCȚIILE EXISTENTE PE TERENUL SPAȚIU VERDE

Nume si prenume proprietar construcții	Tip proprietate	Mod administrare	Numar corp constr.	Cod grupa destinatie	Suprafat a construit a la sol (mp)	Observatii
Municipiul Roman	Prop. Publica	Adm. Pub.			0,00	
Total suprafață ocupată din terenul spațiu verde					0,00	

5. ECHIPAREA EDILITARĂ A TERENULUI

A - APA	C - CANAL	t - ENERGIE TERMICA	E - ENERGIE ELECTRIC A	G - GAZ	T - TELEFO N
X	X	X	X	X	X

6. DATE PRIVIND VEGETAȚIA EXISTENTĂ PE TERENUL SPAȚIU VERDE

NR. UNIC	DENUMIRE	CATEGORIE SP. VERDE	AMPLASAMENT	CAT. DE FOLOSINT A	REGIM JURIDI C
1	Covor vegetal+arbori	Cu acces public nelimitat	Str. Victor Hugo	CC	Public

SPECII DE ARBORI

0	1	2	4	5	6	7	8
AMPLASAMENT	NR. UNIC	SPECIE DE ARBORI	DIAM CM	INAL. M	VARST A	VITAL	GR. INTR
STR. VICTOR HUGO	1	CIRES	35	12	33	5	5
N-S	2	CIRES	30	10	28	5	5
DREAPTA	3	FRASIN	25	3	23	5	5
	4	CASTAN	20	5	18	5	5
	5	MESTEACAN	20	7	18	5	5

0	1	2	4	5	6	7	8
AMPLASAMENT	NR. UNIC	SPECIE DE ARBORI	DIAM CM	INAL. M	VARST A	VITAL	GR. INTR
STR. VICTOR HUGO	1	TEI	35	12	33	5	5
N-S	2	TEI	40	15	35	5	5
STANGA	3	MESTEACAN	5	2	3	5	5
	4	MESTEACAN	5	2	3	5	5
	5	MESTEACAN	5	2	3	5	5

	6	MESTEACAN	5	2	3	5	5
	7	MESTEACAN	5	2	3	5	5
	8	MESTEACAN	5	2	3	5	5
	9	MESTEACAN	5	2	3	5	5
	10	MESTEACAN	5	2	3	5	5
	11	MESTEACAN	5	2	3	5	5
	12	MESTEACAN	5	2	3	5	5
	13	MESTEACAN	5	2	3	5	5
	14	MESTEACAN	5	2	3	5	5
	15	MESTEACAN	5	2	3	5	5
	16	FRASIN	30	8	28	5	5
	17	MESTEACAN	5	2	3	5	5
	18	MESTEACAN	5	2	3	5	5
	19	THUJA	20	6	18	5	5
	20	THUJA	20	4	18	5	5

SPATII VERZI CU ACCES PUBLIC NELIMITAT ART. 6 alin. 1 lit. a din ORDINUL 1466 /2010)

FASII PLANTATE

FIȘA SPAȚIULUI VERDE NR. 18

Judetul: Neamt
Municipiul Roman
Cod siruta: 120879

1. SCHIȚA AMPLASAMENTULUI TERENULUI SPAȚIU VERDE

2. ADRESA Str. Sucedava Spatiu verde



3. DATE DESPRE TERENUL SPAȚIU VERDE

Proprietar/detinator teren spatiu verde	Tip proprietate	Mod administrare	Categoria de folosinta	Regl. urban	Suprafata masurata (mp) Teren		Total Sp. Verde MP	Observat ii
					Exclusiv	Indiviziune		
Municipiul Roman	Prop. Publica	Adm. Pub.	CC	Spatiu verde	55,00		55,00	

4. DATE PRIVIND CONSTRUCȚIILE EXISTENTE PE TERENUL SPAȚIU VERDE

Nume si prenume proprietar construcții	Tip proprietate	Mod administrare	Numar corp constr.	Cod grupa destinație	Suprafat a construit a la sol (mp)	Observatii
Municipiul Roman	Prop. Publica	Adm. Pub.			0,00	
Total suprafață ocupată din terenul spațiu verde					0,00	

5. ECHIPAREA EDILITARĂ A TERENULUI

A - APA	C - CANAL	t - ENERGIE TERMICA	E - ENERGIE ELECTRICA	G - GAZ	T - TELEFO N
X	X	X	X	X	X

6. DATE PRIVIND VEGETAȚIA EXISTENTĂ PE TERENUL SPAȚIU VERDE

NR. UNIC	DENUMIRE	CATEGORIE SP. VERDE	AMPLASAMENT	CAT. DE FOLOSINT A	REGIM JURIDIC C
1	Covor vegetal+arbori	Cu acces public nelimitat	Str. Sucedava	CC	Public

SPECII DE ARBORI

0	1	2	4	5	6	7	8
AMPLASAMENT	NR. UNIC	SPECIE DE ARBORI	DIAM CM	INAL. M	VARST A	VITAL	GR. INTR
STR. SUCEDAVA	1	THUJA	25	8	23	5	5
N-S	2	THUJA	25	8	23	5	5
DREAPTA	3	FRASIN	45	15	43	5	5
	4	PALTIN	30	10	27	5	5
	5	TEI	25	8	23	5	5
	6	MESTEACA N	15	3	13	5	5
	7	TEI	25	8	23	5	5
	8	SALCAM	10	3	8	5	5
	9	SALCAM	10	3	8	5	5
	10	SALCAM	10	3	8	5	5
	11	MESTEACA N	10	5	8	5	5
	12	SALCAM	5	3	3	5	5
	13	SALCAM	5	2	3	5	5
	14	SALCAM	5	3	3	5	5
	15	MESTEACA N	5	3	3	5	5
	16	PAULOWNI	20	7	8	5	5

		A					
	17	MESTEACAN	10	3	8	5	5
	18	FRASIN	30	10	27	5	5
	19	PAULOWNIA	10	3	5	5	5
	20	SALCIE	20	5	18	5	5
	21	MESTEACAN	10	5	3	5	5
	22	SALCIE	20	5	18	5	5
	23	PAULOWNIA	20	7	5	5	5
	24	FRASIN	15	5	13	5	5
	25	SALCAM	15	5	13	5	5
	26	FRASIN	20	7	18	5	5
	27	PAULOWNIA	20	7	5	5	5
	28	MESTEACAN	5	3	3	5	5
	29	PAULOWNIA	20	7	5	5	5
	30	MESTEACAN	10	3	3	5	5

0	1	2	4	5	6	7	8
AMPLASAMENT	NR. UNIC	SPECIE DE ARBORI	DIAM CM	INAL. M	VARST A	VITAL	GR. INTR
STR. SUCEDAVA	1	FRASIN	10	3	5	5	5
S-N	2	MESTEACAN	15	5	13	5	5
DREAPTA	3	FRASIN	10	3	5	5	5
	4	FRASIN	10	3	5	5	5
	5	FRASIN	10	3	5	5	5

	6	FRASIN	10	3	5	5	5
	7	FRASIN	5	2	5	5	5
	8	FRASIN	10	3	5	5	5
	9	FRASIN	10	3	8	5	5
	10	FRASIN	10	3	8	5	5
	11	MESTEACA N	5	2	3	5	5
	12	FRASIN	10	3	8	5	5
	13	MESTEACA N	15	5	13	5	5
	14	MESTEACA N	10	3	8	5	5
	15	FRASIN	10	3	8	5	5
	16	FRASIN	10	3	8	5	5
	17	SALCAM	20	6	18	5	5
	18	FRASIN	5	2	5	5	5
	19	FRASIN	10	3	5	5	5
	20	PALTIN	45	15	40	5	5
	21	SALCAM	10	3	8	5	5
	22	PAULOWNI A	25	8	12	5	5
	23	FRASIN	35	12	33	5	5
	24	FRASIN	30	10	28	5	5
	25	SALCAM	5	3	5	5	5

SPATII VERZI CU ACCES PUBLIC NELIMITAT ART. 6 alin. 1 lit. a din ORDINUL 1466 /2010)

FASII PLANTATE

FIȘA SPAȚIULUI VERDE NR. 19

Judetul: Neamt
Municipiul Roman
Cod siruta: 120879

1. SCHIȚA AMPLASAMENTULUI TERENULUI SPAȚIU VERDE

2. ADRESA Str. Smirodava Spatiu verde



3. DATE DESPRE TERENUL SPAȚIU VERDE

Proprietar/detinator teren spatiu verde	Tip proprietate	Mod administrare	Categoria de folosinta	Regl. urban	Suprafata masurata (mp) Teren		Total Sp. Verde MP	Observat ii
					Exclusiv	Indiviziune		
Municipiul Roman	Prop. Publica	Adm. Pub.	CC	Spatiu verde	48,00		48,00	

4. DATE PRIVIND CONSTRUCȚIILE EXISTENTE PE TERENUL SPAȚIU VERDE

Nume si prenume proprietar constructii	Tip proprietate	Mod administrare	Numar corp constr.	Cod grupa destinatie	Suprafat a construit a la sol (mp)	Observatii
Municipiul Roman	Prop. Publica	Adm. Pub.			0,00	
Total suprafață ocupată din terenul spațiu verde					0,00	

5. ECHIPAREA EDILITARĂ A TERENULUI

A - APA	C - CANAL	t - ENERGIE TERMICA	E - ENERGIE ELECTRICA	G - GAZ	T - TELEFO N
X	X	X	X	X	X

6. DATE PRIVIND VEGETAȚIA EXISTENTĂ PE TERENUL SPAȚIU VERDE

NR. UNIC	DENUMIRE	CATEGORIE SP. VERDE	AMPLASAMENT	CAT. DE FOLOSINT A	REGIM JURIDI C
1	Covor	Cu acces public nelimitat	Str. Smirodava	CC	Public

vegetal+arbori

SPECII DE ARBORI

0	1	2	4	5	6	7	8
AMPLASAMENT	NR. UNIC	SPECIE DE ARBORI	DIAM CM	INAL. M	VARST A	VITAL	GR. INTR
STR.SMIRODAVA	1	TEI	30	5	28	5	5
V-E	2	TEI	30	5	28	5	5
DREAPTA	3	MESTEACAN	25	8	23	5	5
	4	MESTEACAN	20	7	20	5	5
	5	TEI	25	6	23	5	5
	6	TEI	30	6	28	5	5
	7	TEI	30	5	28	5	5
	8	TEI	30	5	28	5	5
	9	TEI	30	5	28	5	5
	10	TEI	30	5	28	5	5
	11	TEI	30	5	28	5	5
	12	TEI	30	5	28	5	5
	13	TEI	30	5	28	5	5
	14	TEI	30	5	28	5	5
	15	TEI	30	5	28	5	5
	16	TEI	30	5	28	5	5
	17	TEI	30	5	28	5	5
	18	MESTEACAN	25	8	23	5	5
	19	SALCAM	30	10	28	5	5
	20	SALCAM	30	10	28	5	5
	21	TEI	25	8	23	5	5
	22	TEI	25	8	23	5	5
	23	TEI	20	8	20	5	5
	24	FRASIN	20	7	18	5	5

	25	FRASIN	20	7	18	5	5
--	----	--------	----	---	----	---	---

0	1	2	4	5	6	7	8
AMPLASAMENT	NR. UNIC	SPECIE DE ARBORI	DIAM CM	INAL. M	VARST A	VITAL	GR. INTR
STR.SMIRODAVA	1	FRASIN	20	7	18	5	5
E-V	2	FRASIN	20	7	18	5	5
DREAPTA	3	TEI	30	5	28	5	5
	4	FRASIN	20	5	18	5	5
	5	PALTIN	20	5	18	5	5
	6	TEI	20	5	18	5	5
	7	TEI	20	5	18	5	5
	8	PALTIN	10	3	8	5	5
	9	TEI	20	5	18	5	5
	10	FRASIN	20	5	18	5	5
	11	FRASIN	20	5	18	5	5
	12	TEI	25	6	23	5	5
	13	TEI	25	6	23	5	5
	14	TEI	25	6	23	5	5
	15	TEI	25	6	23	5	5
	16	TEI	25	6	23	5	5
	17	TEI	25	6	23	5	5
	18	TEI	25	6	23	5	5
	19	TEI	25	6	23	5	5
	20	TEI	30	6	28	5	5
	21	TEI	25	6	23	5	5
	22	TEI	30	6	28	5	5
	23	TEI	30	6	28	5	5

SPATII VERZI CU ACCES PUBLIC NELIMITAT ART. 6 alin. 1 lit. a din ORDINUL 1466 /2010)
FASII PLANTATE FIȘA SPAȚIULUI VERDE NR. 20

Judetul: Neamt
Municipiul Roman
Cod siruta: 120879

1. SCHIȚA AMPLASAMENTULUI TERENULUI SPAȚIU VERDE
2. ADRESA Str. Revoluției Spatiu verde



3. DATE DESPRE TERENUL SPAȚIU VERDE

Proprietar/detinator teren spatiu verde	Tip proprietate	Mod administrare	Categoria de folosinta	Regl. urban	Suprafata masurata (mp) Teren		Total Sp. Verde MP	Observat ii
					Exclusiv	Indiviziune		
Municipiul Roman	Prop. Publica	Adm. Pub.	CC	Spatiu verde	21,00		21,00	

4. DATE PRIVIND CONSTRUCȚIILE EXISTENTE PE TERENUL SPAȚIU VERDE

Nume si prenume proprietar constructii	Tip proprietate	Mod administrare	Numar corp constr.	Cod grupa destinatie	Suprafat a construit a la sol (mp)	Observatii
Municipiul Roman	Prop. Publica	Adm. Pub.			0,00	
Total suprafață ocupată din terenul spațiu verde					0,00	

5. ECHIPAREA EDILITARĂ A TERENULUI

A - APA	C - CANAL	t - ENERGIE TERMICA	E - ENERGIE ELECTRICA	G - GAZ	T - TELEFO N
X	X	X	X	X	X

6. DATE PRIVIND VEGETAȚIA EXISTENTĂ PE TERENUL SPAȚIU VERDE

NR. UNIC	DENUMIRE	CATEGORIE SP. VERDE	AMPLASAMENT	CAT. DE	REGIM
----------	----------	---------------------	-------------	---------	-------

				FOLOSINT A	JURIDI C
1	Covor vegetal+arbori	Cu acces public nelimitat	Str. Revolutiei	CC	Public

SPECII DE ARBORI

0	1	2	4	5	6	7	8
AMPLASAMENT	NR. UNIC	SPECIE DE ARBORI	DIAM CM	INAL. M	VARST A	VITAL	GR. INTR
STR. REVOLUTIEI	1	CASTAN	25	5	23	5	5
V-E	2	FRASIN	30	8	28	5	5
DREAPTA	3	FRASIN	40	12	38	5	5
	4	FRASIN	15	5	13	5	5
	5	FRASIN	30	10	28	5	5
	6	FRASIN	5	2	3	5	5
	7	FRASIN	5	2	3	5	5
	8	MESTEACA N	25	8	23	5	5
	9	FRASIN	15	5	13	5	5
	10	SALCAM	30	8	28	5	5
	11	SALCAM	25	8	23	5	5
	12	FRASIN	30	2	28	5	5
	13	FRASIN	30	2	28	5	5
	14	FRASIN	50	3	48	5	5
	15	FRASIN	30	6	28	5	5
	16	FRASIN	30	2	28	5	5

0	1	2	4	5	6	7	8
AMPLASAMENT	NR. UNIC	SPECIE DE ARBORI	DIAM CM	INAL. M	VARST A	VITAL	GR. INTR
STR. REVOLUTIEI	1	FRASIN	30	2	28	5	5
E-V	2	FRASIN	25	2	23	5	5

DREAPTA	3	FRASIN	30	2	28	5	5
	4	FRASIN	25	3	23	5	5
	5	FRASIN	30	10	28	5	5

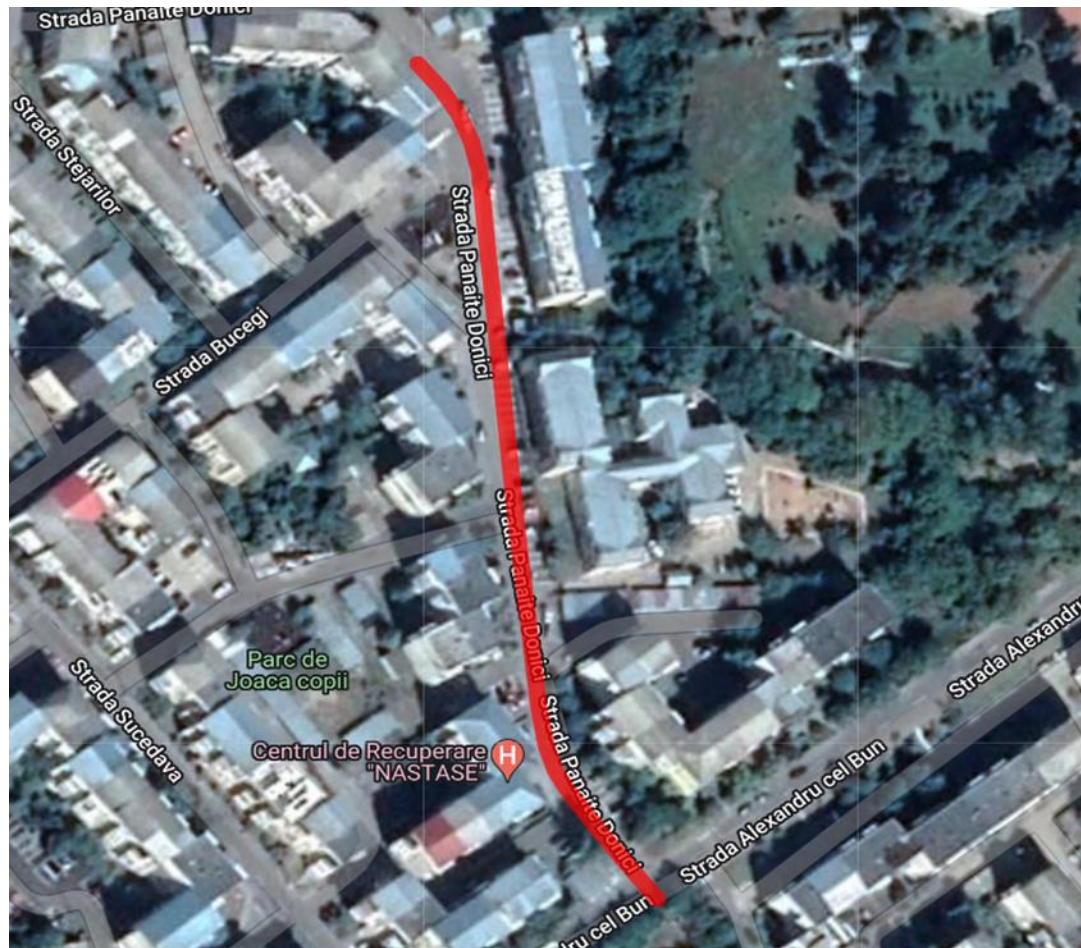
FASII PLANTATE

Judetul: Neamt
Municipiul Roman
Cod siruta: 120879

FIȘA SPAȚIULUI VERDE NR. 21

1. SCHIȚA AMPLASAMENTULUI TERENULUI SPAȚIU VERDE

2. ADRESA Str. Panaite Donici Spatiu verde



3. DATE DESPRE TERENUL SPAȚIU VERDE

Proprietar/detinator teren spatiu verde	Tip proprietate	Mod administrare	Categoria de folosinta	Regl. urban	Suprafata masurata (mp) Teren		Total Sp. Verde MP	Observat ii
					Exclusiv	Indiviziune		
Municipiul Roman	Prop. Publica	Adm. Pub.	CC	Spatiu verde	251,00		251,00	

4. DATE PRIVIND CONSTRUCȚIILE EXISTENTE PE TERENUL SPAȚIU VERDE

Nume si prenume proprietar constructii	Tip proprietate	Mod administrare	Numar corp constr.	Cod grupa destinatie	Suprafat a construit a la sol (mp)	Observatii
Municipiul Roman	Prop. Publica	Adm. Pub.			0,00	
Total suprafață ocupată din terenul spațiu verde					0,00	

5. ECHIPAREA EDILITARĂ A TERENULUI

A - APA	C - CANAL	t - ENERGIE TERMICA	E - ENERGIE ELECTRICA	G - GAZ	T - TELEFO N
X	X	X	X	X	X

6. DATE PRIVIND VEGETAȚIA EXISTENTĂ PE TERENUL SPAȚIU

VERDE

NR. UNIC	DENUMIRE	CATEGORIE SP. VERDE	AMPLASAMENT	CAT. DE FOLOSINT A	REGIM JURIDIC
1	Covor vegetal+arbori	Cu acces public nelimitat	Str. Panaite Donici	CC	Public

SPECII DE ARBORI

1	2	3	4	5	6	7	8	9
AMPLASAMENT	SPECIE DE ARBORI	BUC	DIAM CM	INAL. M	VITALIT	VARSTA	GR. INTR	RISC POSIBIL
Str. Panaite Donici	Apartin de condominiu							

SPATII VERZI CU ACCES PUBLIC NELIMITAT ART. 6 alin. 1 lit. a din ORDINUL 1466 /2010)

FASII PLANTATE

FIȘA SPAȚIULUI VERDE NR. 22

**Str.
Muncii**

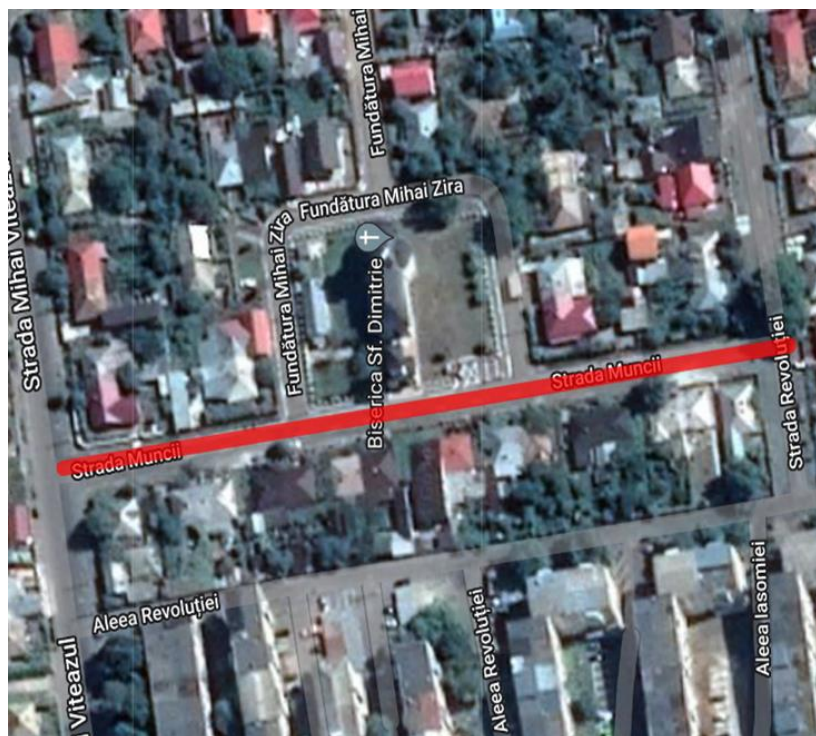
Judetul: Neamt
Municipiul Roman
Cod siruta: 120879

1. SCHIȚA AMPLASAMENTULUI TERENULUI SPAȚIU VERDE

2. ADRESA

Str. Muncii

Spatiu verde



3. DATE DESPRE TERENUL SPAȚIU VERDE

Proprietar/detinator teren spatiu verde	Tip proprietate	Mod administrare	Categoria de folosinta	Regl. urban	Suprafata masurata (mp) Teren		Total Sp. Verde MP	Observat ii
					Exclusiv	Indiviziune		
Municipiul Roman	Prop. Publica	Adm. Pub.	CC	Spatiu verde	6,00		6,00	

4. DATE PRIVIND CONSTRUCȚIILE EXISTENTE PE TERENUL SPAȚIU VERDE

Nume si prenume proprietar constructii	Tip proprietate	Mod administrare	Numar corp constr.	Cod grupa destinatie	Suprafat a construit a la sol (mp)	Observatii
Municipiul Roman	Prop. Publica	Adm. Pub.			0,00	
Total suprafață ocupată din terenul spațiu verde					0,00	

5. ECHIPAREA EDILITARĂ A TERENULUI

A - APA	C - CANAL	t - ENERGIE TERMICA	E - ENERGIE ELECTRICA	G - GAZ	T - TELEFO N
X	X	X	X	X	X

6. DATE PRIVIND VEGETAȚIA EXISTENTĂ PE TERENUL SPAȚIU VERDE

NR. UNIC	DENUMIRE	CATEGORIE SP. VERDE	AMPLASAMENT	CAT. DE FOLOSINTA	REGIM JURIDIC
1	Covor vegetal+arbori	Cu acces public nelimitat	Str. Muncii	CC	Public

SPECII DE ARBORI

0	1	2	4	5	6	7	8
AMPLASAMENT	NR. UNIC	SPECIE DE ARBORI	DIAM CM	INAL. M	VARST A	VITAL	GR. INTR
STR. MUNCII	1	FRASIN	5	2	3	5	5
S-N	2	FRASIN	5	2	3	5	5
DREAPTA	3	FRASIN	5	2	3	5	5
	4	FRASIN	5	2	3	5	5
	5	FRASIN	5	2	3	5	5
	6	FRASIN	5	2	3	5	5

SPATII VERZI CU ACCES PUBLIC NELIMITAT ART. 6 alin. 1 lit. a din ORDINUL 1466 /2010)

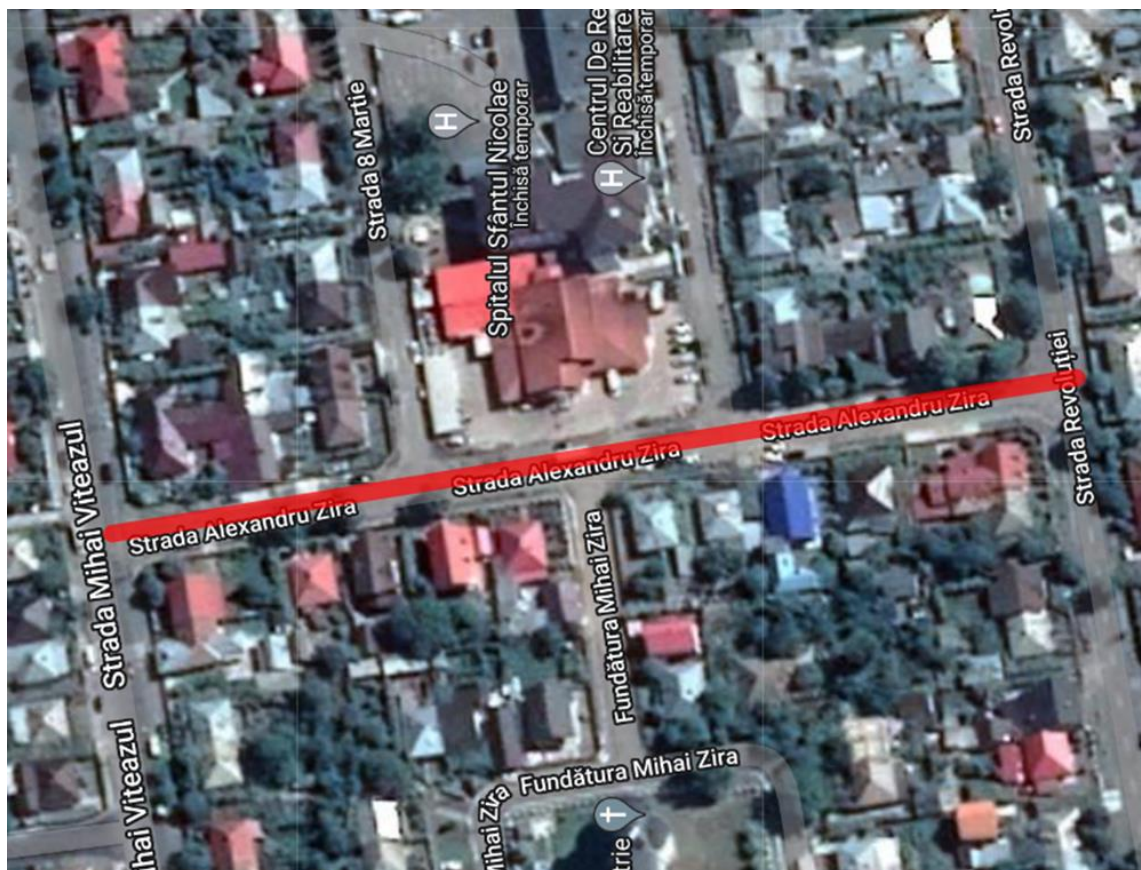
FASII PLANTATE

FIȘA SPAȚIULUI VERDE NR. 23

Judetul: Neamt
Municipiul Roman
Cod siruta: 120879

1. SCHIȚA AMPLASAMENTULUI TERENULUI SPAȚIU VERDE

2. ADRESA Str.Alexandru Zira Spatiu verde



3. DATE DESPRE TERENUL SPAȚIU VERDE

Proprietar/detinator teren spatiu verde	Tip proprietate	Mod administrare	Categoria de folosinta	Regl. urban	Suprafata masurata (mp) Teren		Total Sp. Verde MP	Observatii
					Exclusiv	Indiviziune		
Municipiul Roman	Prop. Publica	Adm. Pub.	CC	Spatiu verde	6,00		6,00	

4. DATE PRIVIND CONSTRUCȚIILE EXISTENTE PE TERENUL SPAȚIU VERDE

Nume si prenume proprietar constructii	Tip proprietate	Mod administrare	Numar corp constr.	Cod grupa destinatie	Suprafata a construit a la sol (mp)	Observatii
Municipiul Roman	Prop. Publica	Adm. Pub.			0,00	
Total suprafață ocupată din terenul spațiu verde					0,00	

5. ECHIPAREA EDILITARĂ A TERENULUI

A - APA	C - CANAL	t - ENERGIE TERMICA	E - ENERGIE ELECTRICA	G - GAZ	T - TELEFO N
X	X	X	X	X	X

6. DATE PRIVIND VEGETAȚIA EXISTENTĂ PE TERENUL SPAȚIU VERDE

NR. UNIC	DENUMIRE	CATEGORIE SP. VERDE	AMPLASAMENT	CAT. DE FOLOSINT A	REGIM JURIDI C
1	Covor vegetal+arbori	Cu acces public nelimitat	Str.Alexandru Zira	CC	Public

SPECII DE ARBORI

0	1	2	4	5	6	7	8
AMPLASAMENT	NR. UNIC	SPECIE DE ARBORI	DIAM CM	INAL. M	VARST A	VITAL	GR. INTR
STR.ALEXANDRU ZIRA	1	VISIN	10	3	8	5	5
N-S	2	TEI	40	15	38	5	5
DREAPTA	3	TEI	25	7	23	5	5

0	1	2	4	5	6	7	8
AMPLASAMENT	NR. UNIC	SPECIE DE ARBORI	DIAM CM	INAL. M	VARST A	VITAL	GR. INTR
STR.ALEXANDRU ZIRA	1	TEI	30	10	28	5	5
S-N	2	TEI	35	12	28	5	5
DREAPTA	3	PALTIN	30	10	28	5	5

SPATII VERZI CU ACCES PUBLIC NELIMITAT ART. 6 alin. 1 lit. a din ORDINUL 1466 /2010)

FASII PLANTATE

FIȘA SPAȚIULUI VERDE NR. 24

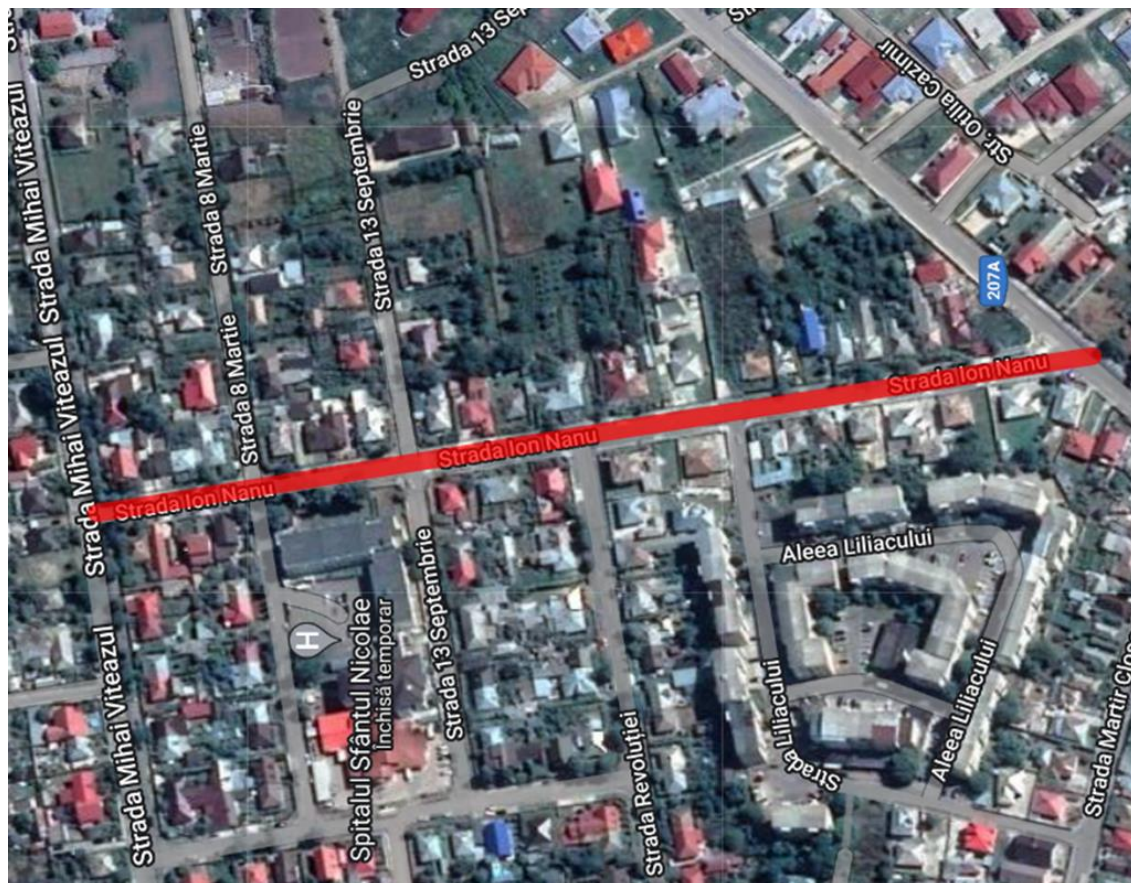
Judetul: Neamt
Municipiul Roman
Cod siruta: 120879

1. SCHIȚA AMPLASAMENTULUI TERENULUI SPAȚIU VERDE

2. ADRESA

Str. Ion Nanu

Spatiu verde



3. DATE DESPRE TERENUL SPAȚIU VERDE

Proprietar/detinator teren spatiu verde	Tip proprietate	Mod administrare	Categoria de folosinta	Regl. urban	Suprafata masurata (mp) Teren		Total Sp. Verde MP	Observatii
					Exclusiv	Indiviziune		
Municipiul Roman	Prop. Publica	Adm. Pub.	CC	Spatiu verde	30,00		30,00	

4. DATE PRIVIND CONSTRUCȚIILE EXISTENTE PE TERENUL SPAȚIU VERDE

Nume si prenume proprietar construcții	Tip proprietate	Mod administrare	Numar corp constr.	Cod grupa destinatie	Suprafat a construit a la sol (mp)	Observatii
Municipiul Roman	Prop. Publica	Adm. Pub.			0,00	
Total suprafață ocupată din terenul spațiu verde					0,00	

5. ECHIPAREA EDILITARĂ A TERENULUI

A - APA	C - CANAL	t - ENERGIE TERMICA	E - ENERGIE ELECTRICA	G - GAZ	T - TELEFO N
X	X	X	X	X	X

6. DATE PRIVIND VEGETAȚIA EXISTENTĂ PE TERENUL SPAȚIU VERDE

NR. UNIC	DENUMIRE	CATEGORIE SP. VERDE	AMPLASAMENT	CAT. DE FOLOSINT A	REGIM JURIDI C
1	Covor vegetal+arbori	Cu acces public nelimitat	Str. Ion Nanu	CC	Public

SPECII DE ARBORI

0	1	2	4	5	6	7	8
AMPLASAMENT	NR. UNIC	SPECIE DE ARBORI	DIAM CM	INAL. M	VARST A	VITAL	GR. INTR
STR. ION NANU	1	FRASIN	30	10	28	5	5
N-S	2	FRASIN	15	4	13	5	5
DREAPTA	3	FRASIN	15	4	13	5	5
	4	FRASIN	15	4	13	5	5
	5	PALTIN	5	2	3	5	5
	6	BRAD	10	3	8	5	5
	7	TEI	5	2	5	5	5
	8	TEI	30	10	28	5	5
	9	TEI	28	7	25	5	5
	10	PALTIN	30	12	28	5	5
	11	TEI	28	7	25	5	5
	12	FRASIN	25	8	23	5	5

0	1	2	4	5	6	7	8
AMPLASAMENT	NR. UNIC	SPECIE DE ARBORI	DIAM CM	INAL. M	VARST A	VITAL	GR. INTR
STR. ION NANU	1	FRASIN	30	6	28	5	5
S-N	2	FRASIN	30	6	28	5	5
DREAPTA	3	FRASIN	25	8	23	5	5
	4	FRASIN	25	6	23	5	5
	5	PALTIN	30	8	28	5	5
	6	FRASIN	30	6	28	5	5
	7	THUJA	25	8	23	5	5
	8	TEI	25	6	23	5	5
	9	TEI	30	5	28	5	5
	10	PALTIN	30	6	28	5	5
	11	FRASIN	20	5	18	5	5
	12	FRASIN	20	5	18	5	5
	13	FRASIN	20	5	18	5	5
	14	FRASIN	15	5	13	5	5
	15	VISIN	10	3	8	5	5
	16	VISIN	10	3	8	5	5
	17	TEI	25	6	23	5	5
	18	FRASIN	20	8	18	5	5

SPATII VERZI CU ACCES PUBLIC NELIMITAT ART. 6 alin. 1 lit. a din ORDINUL 1466 /2010)

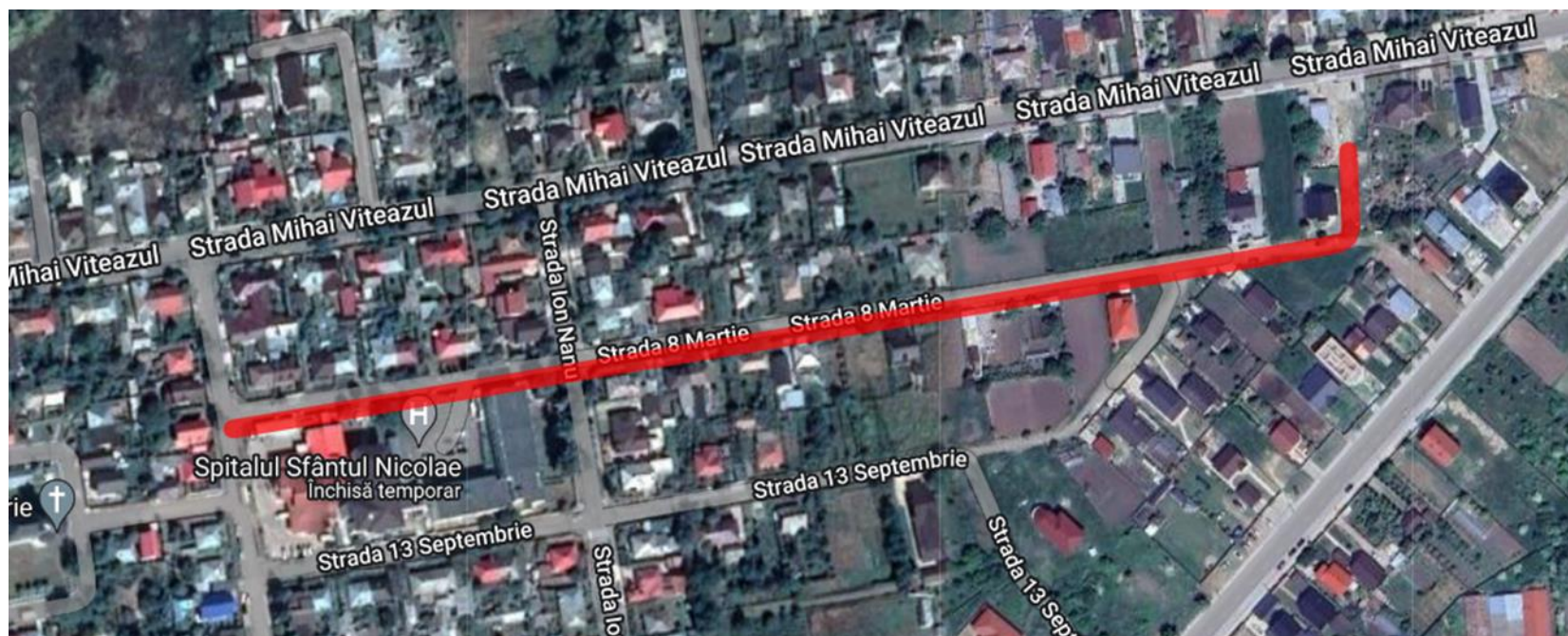
FASII PLANTATE

FIȘA SPAȚIULUI VERDE NR. 25

Judetul: Neamt
Municipiul Roman
Cod siruta: 120879

1. SCHIȚA AMPLASAMENTULUI TERENULUI SPAȚIU VERDE

2. ADRESA Str. 8 Martie Spatiu verde



3. DATE DESPRE TERENUL SPAȚIU VERDE

Proprietar/detinator teren spatiu verde	Tip proprietate	Mod administrare	Categoria de folosinta	Regl. urban	Suprafata masurata (mp) Teren		Total Sp. Verde MP	Observatii
					Exclusiv	Indiviziune		
Municipiul Roman	Prop. Publica	Adm. Pub.	CC	Spatiu verde	11,00		11,00	

4. DATE PRIVIND CONSTRUCȚIILE EXISTENTE PE TERENUL SPAȚIU VERDE

Nume si prenume proprietar constructii	Tip proprietate	Mod administrare	Numar corp constr.	Cod grupa destinatie	Suprafat a construit a la sol (mp)	Observatii
Municipiul Roman	Prop. Publica	Adm. Pub.			0,00	
Total suprafață ocupată din terenul spațiu verde					0,00	

5. ECHIPAREA EDILITARĂ A TERENULUI

A - APA	C - CANAL	t - ENERGIE TERMICA	E - ENERGIE ELECTRICA	G - GAZ	T - TELEFO N
X	X	X	X	X	X

6. DATE PRIVIND VEGETAȚIA EXISTENTĂ PE TERENUL SPAȚIU VERDE

NR. UNIC	DENUMIRE	CATEGORIE SP. VERDE	AMPLASAMENT	CAT. DE FOLOSINT A	REGIM JURIDI C
1	Covor vegetal+arbori	Cu acces public nelimitat	Str. 8 Martie	CC	Public

SPECII DE ARBORI

0	1	2	4	5	6	7	8
AMPLASAMENT	NR. UNIC	SPECIE DE ARBORI	DIAM CM	INAL. M	VARST A	VITAL	GR. INTR
STR.8 MARTIE	1	CASTAN	30	10	28	5	5
V-E	2	CIRES	15	5	13	5	5
DREAPTA	3	CIRES	30	8	28	5	5
	4	FRASIN	15	5	13	5	5
	5	FRASIN	15	5	13	5	5
	6	FRASIN	15	5	13	5	5
	7	FRASIN	15	5	13	5	5
	8	FRASIN	15	5	13	5	5

0	1	2	4	5	6	7	8
AMPLASAMENT	NR. UNIC	SPECIE DE ARBORI	DIAM CM	INAL. M	VARST A	VITAL	GR. INTR
STR.8 MARTIE	1	CIRES	15	5	13	5	5
E-V	2	CIRES	15	5	13	5	5
DREAPTA	3	CASTAN	25	7	23	5	5

SPATII VERZI CU ACCES PUBLIC NELIMITAT ART. 6 alin. 1 lit. a din ORDINUL 1466 /2010)

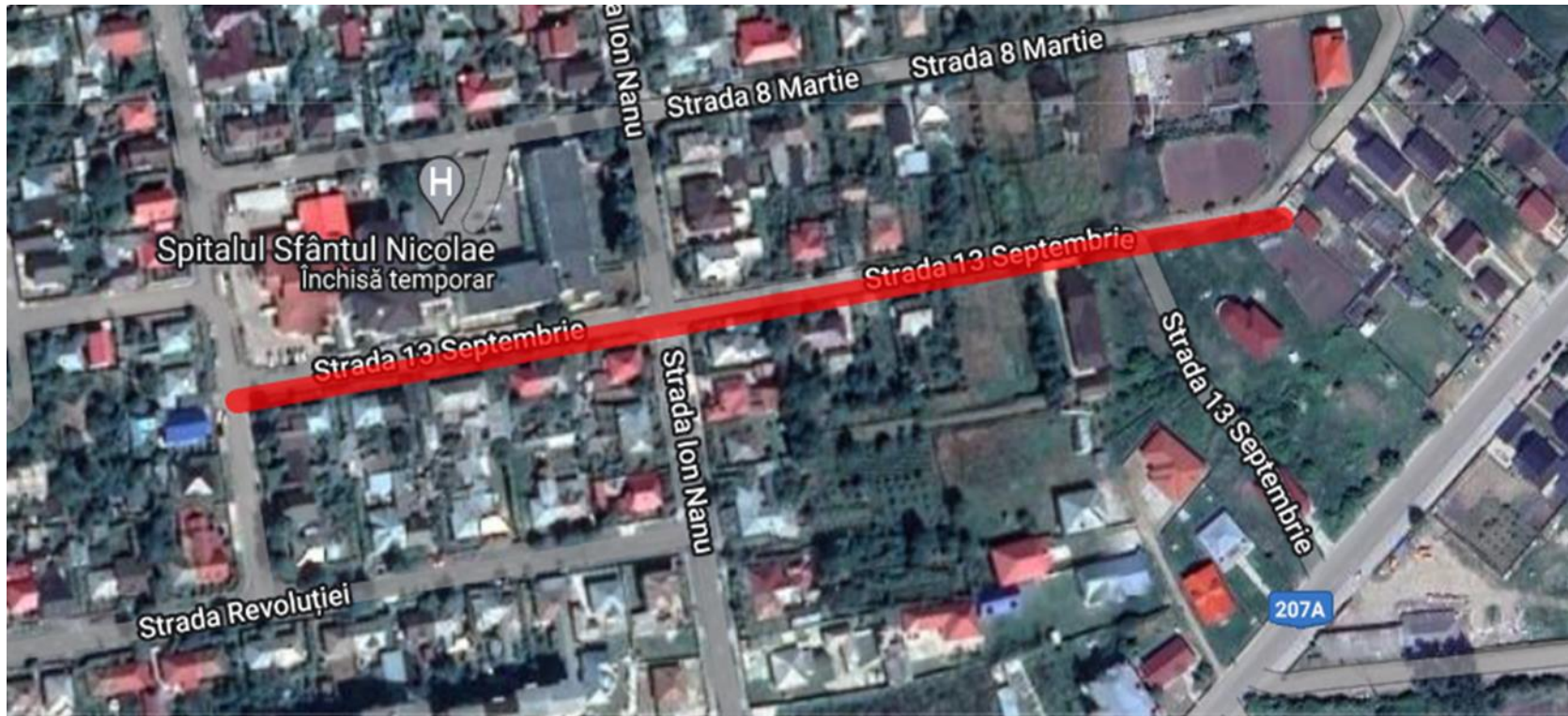
FASII PLANTATE

FIȘA SPAȚIULUI VERDE NR. 26

Judetul: Neamt
Municipiul Roman
Cod siruta: 120879

1. SCHIȚA AMPLASAMENTULUI TERENULUI SPAȚIU VERDE

2. ADRESA Str. 13 Septembrie Spatiu verde



3. DATE DESPRE TERENUL SPAȚIU VERDE

Proprietar/detinator teren spatiu verde	Tip proprietate	Mod administrare	Categoria de folosinta	Regl. urban	Suprafata masurata (mp) Teren		Total Sp. Verde MP	Observatii
					Exclusiv	Indiviziune		
Municipiul Roman	Prop. Publica	Adm. Pub.	CC	Spatiu verde	3,00		3,00	

4. DATE PRIVIND CONSTRUCȚIILE EXISTENTE PE TERENUL SPAȚIU VERDE

Nume si prenume proprietar constructii	Tip proprietate	Mod administrare	Numar corp constr.	Cod grupa destinatie	Suprafata construit a la sol (mp)	Observatii
Municipiul Roman	Prop. Publica	Adm. Pub.			0,00	
Total suprafață ocupată din terenul spațiu verde					0,00	

5. ECHIPAREA EDILITARĂ A TERENULUI

A - APA	C - CANAL	t - ENERGIE TERMICA	E - ENERGIE ELECTRICA	G - GAZ	T - TELEFO N
X	X	X	X	X	X

6. DATE PRIVIND VEGETAȚIA EXISTENTĂ PE TERENUL SPAȚIU VERDE

NR. UNIC	DENUMIRE	CATEGORIE SP. VERDE	AMPLASAMENT	CAT. DE FOLOSINT A	REGIM JURIDI C
1	Covor vegetal+arbori	Cu acces public nelimitat	Str. 13 Septembrie	CC	Public

SPECII DE ARBORI

0	1	2	4	5	6	7	8
AMPLASAMENT	NR. UNIC	SPECIE DE ARBORI	DIAM CM	INAL. M	VARST A	VITAL	GR. INTR
STR.13 SEPTEMBRIE	1	FRASIN	20	7	18	5	5
V-E	2		15	5	13	5	5
DREAPTA	3		25	7	23	5	5

SPATII VERZI CU ACCES PUBLIC NELIMITAT ART. 6 alin. 1 lit. a din ORDINUL 1466 /2010)

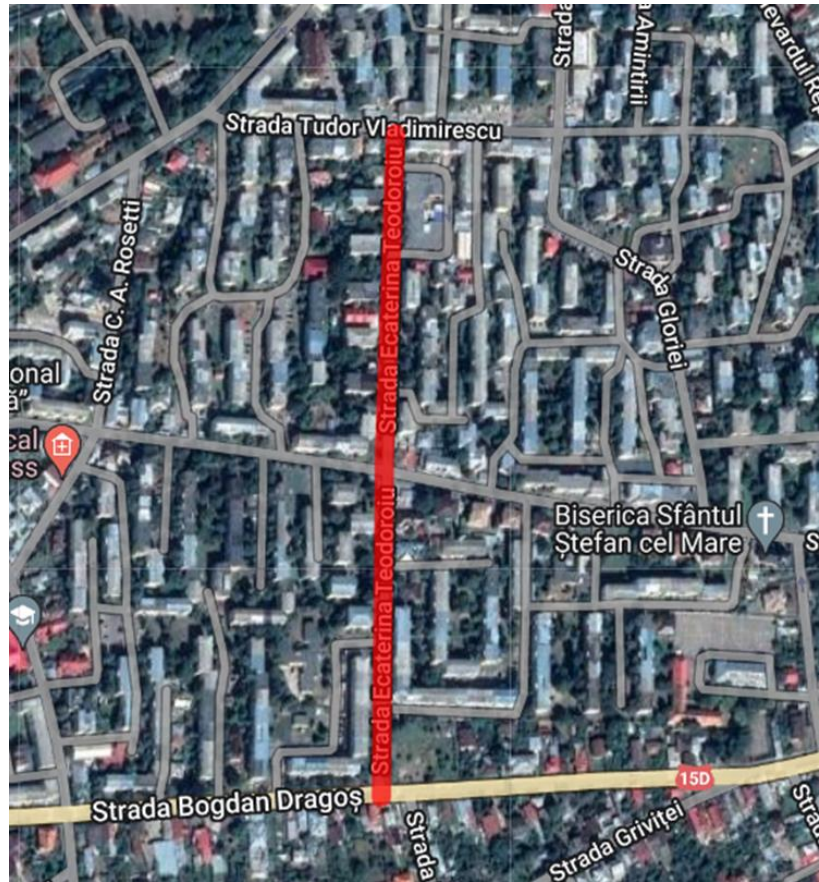
FASII PLANTATE

FIȘA SPAȚIULUI VERDE NR. 27

**Judetul: Neamt
Municipiul Roman
Cod siruta: 120879**

1. SCHIȚA AMPLASAMENTULUI TERENULUI SPAȚIU VERDE

2. ADRESA Str. Ectaterina Teodoroiu Spatiu verde



3. DATE DESPRE TERENUL SPAȚIU VERDE

Proprietar/detinator teren spatiu verde	Tip proprietate	Mod administrare	Categoria de folosinta	Regl. urban	Suprafata masurata (mp) Teren		Total Sp. Verde MP	Observat ii
					Exclusiv	Indiviziune		
Municipiul Roman	Prop. Publica	Adm. Pub.	CC	Spatiu verde	67,00		67,00	

4. DATE PRIVIND CONSTRUCȚIILE EXISTENTE PE TERENUL SPAȚIU VERDE

Nume si prenume proprietar construcții	Tip proprietate	Mod administrare	Numar corp constr.	Cod grupa destinatie	Suprafat a construit a la sol (mp)	Observatii
Municipiul Roman	Prop. Publica	Adm. Pub.			0,00	
Total suprafață ocupată din terenul spațiu verde					0,00	

5. ECHIPAREA EDILITARĂ A TERENULUI

A - APA	C - CANAL	t - ENERGIE TERMICA	E - ENERGIE ELECTRICA	G - GAZ	T - TELEFO N
X	X	X	X	X	X

6. DATE PRIVIND VEGETAȚIA EXISTENTĂ PE TERENUL SPAȚIU VERDE

NR. UNIC	DENUMIRE	CATEGORIE SP. VERDE	AMPLASAMENT	CAT. DE FOLOSINT A	REGIM JURIDI C
1	Covor vegetal+arbori	Cu acces public nelimitat	Str. Ectaterina Teodoroiu	CC	Public

SPECII DE ARBORI

0	1	2	4	5	6	7	8
AMPLASAMENT	NR. UNIC	SPECIE DE ARBORI	DIAM CM	INAL. M	VARST A	VITAL	GR. INTR
STR. EC TEODOROIU	1	PALTIN	15	5	13	5	5
N-S	2	PALTIN	15	5	13	5	5
DREAPTA	3	PALTIN	15	5	13	5	5
	4	PALTIN	10	3	8	5	5
	5	TEI	30	8	28	5	5
	6	FRASIN	25	5	23	5	5
	7	PALTIN	15	5	13	5	5
	8	TEI	30	5	28	5	5
	9	TEI	30	5	28	5	5
	10	TEI	30	5	28	5	5
	11	TEI	30	5	28	5	5
	12	TEI	30	5	28	5	5
	13	PALTIN	15	5	13	5	5
	14	PALTIN	30	6	28	5	5
	15	FRASIN	25	6	23	5	5
	16	TEI	20	7	18	5	5

	17	PALTIN	30	5	18	5	5
	18	PALTIN	15	5	13	5	5
	19	TEI	30	10	28	5	5
	20	FRASIN	20	6	18	5	5
	21	FRASIN	20	6	18	5	5
	22	PALTIN	15	5	13	5	5
	23	PALTIN	15	5	13	5	5
	24	TEI	25	6	23	5	5
	25	PALTIN	15	5	13	5	5
	26	PALTIN	15	5	13	5	5
	27	PALTIN	15	5	13	5	5
	28	PALTIN	20	8	13	5	5
	29	TEI	25	8	23	5	5
	30	TEI	30	6	28	5	5
	31	TEI	25	8	23	5	5
	32	TEI	30	6	28	5	5
	33	TEI	25	6	23	5	5
	34	TEI	50	8	45	5	5
	35	TEI	50	8	45	5	5
	36	TEI	50	8	45	5	5
	37	TEI	25	6	23	5	5
	38	MESTEACAN	15	5	13	5	5
	39	MESTEACAN	15	5	13	5	5
	40	TEI	30	6	28	5	5
	41	TEI	20	7	18	5	5
	42	TEI	20	7	18	5	5
	43	TEI	30	6	28	5	5
	44	TEI	20	7	18	5	5

0	1	2	4	5	6	7	8
AMPLASAMENT	NR. UNIC	SPECIE DE ARBORI	DIAM CM	INAL. M	VARST A	VITAL	GR. INTR
STR. EC TEODOROIU	1	PALTIN	15	5	13	5	5
S-N	2	FRASIN	20	6	18	5	5
DREAPTA	3	PALTIN	15	5	13	5	5
	4	PALTIN	15	5	13	5	5
	5	THUJA	20	6	18	5	5
	6	PALTIN	15	5	13	5	5
	7	PALTIN	15	5	13	5	5
	8	PALTIN	15	5	13	5	5
	9	PALTIN	15	5	13	5	5
	10	CORCODUS	15	5	13	5	5
	11	CORCODUS	15	5	13	5	5
	12	PALTIN	15	5	13	5	5
	13	PALTIN	15	5	13	5	5
	14	PALTIN	15	5	13	5	5
	15	PALTIN	15	5	13	5	5
	16	TEI	25	6	23	5	5
	17	TEI	25	8	23	5	5
	18	TEI	40	15	35	5	5
	19	TEI	50	15	48	5	5
	20	TEI	40	15	38	5	5
	21	TEI	40	8	38	5	5
	22	THUJA	20	7	18	5	5
	23	THUJA	20	7	18	5	5

10. ARBORI OCROTITI (STEJARUL UNIRII)

AMPLASAMENT	SPECIE DE ARBORI	BUC.	DIAM CM	INAL	VITALIT	VRSTA	GR. INTR	RISC POSIBIL
Str. Smirodava nr. 1	Stejar	1	150	20	5	157	5	0

SPATII VERZI CU ACCES PUBLIC NELIMITAT ART. 6 alin. 1 lit. a din ORDINUL 1466 /2010)
ARBORI OCROTITI **FIȘA SPAȚIULUI VERDE NR. 1**

Judetul: Neamt
Municipiul Roman
Cod siruta: 120879

1. SCHIȚA AMPLASAMENTULUI TERENULUI SPAȚIU VERDE

2. ADRESA **Str. Smirodava nr. 1** **Arbori ocrotiti**



SPECII DE ARBORI

ARBORI OCROTITI

1	2	3	4	5	6	7
AMPLASAMENT	SP. DE ARBORI	DIAM CM	INAL	VITALIT	VRSTA	GR. INTR
Str. Smirodava nr. 1	Stejar	150	20	5	157	5

TERENURI DEGRADATE

AMPLASAMENT	SUP. MP	CAT. DE FOLOSINT A	SPECII DE ARBORI	EVALUAREA GRADULUI DE INTRETINERE

7. DOCUMENTE EMISE CU PRIVIRE LA TERENUL SPAȚIU VERDE ȘI CONSTRUCTIILE EXISTENTE



MUNICIPIUL ROMAN

Piața Roman-Vodă nr. www.primariaroman.ro
Tel. 0233.741.651, 0233.741.119, 0233.740.165, 0233.744.650
Fax. 0233.741.604, E-mail: primaria@primariaroman.ro



Emitent: CABINET PRIMAR
Nr. 23073 din 20.03.2025

REFERAT DE APROBARE

la proiectul de hotărâre privind aprobarea actualizării Registrului Local al Spațiilor verzi aparținând domeniului public al Municipiului Roman”

Spațiile verzi, privite drept spații publice, contribuie la creșterea incluziunii sociale, prin crearea de oportunități pentru ca persoanele de toate vârstele să interacționeze atât prin contact social informal, cât și prin participarea la evenimentele comunității. Astfel, spațiile verzi pot constitui locuri de desfășurare pentru diverse evenimente sociale și culturale, cum sunt festivalurile locale, celebrările civice sau desfășurarea unor activități teatrale, cinematografice etc. care să ajute la formarea identității culturale și care să dea un sens locului pentru comunitățile locale.

Prin buna amenajare și întreținere a spațiilor verzi se redă populației urbane dreptul la sănătate, prin oferirea acestora a unui stil de viață mai activ, prin plimbări, alergare, exerciții fizice, ciclism etc., inclusiv deplasări pe rutele dintre zonele locuite și/sau dintre diferite facilități publice (magazine, piețe, școli).

Așadar, ele oferă cetățenilor locuri liniștite pentru relaxare și reducere a stresului, pentru evadarea din mediul construit și din trafic. Spațiile verzi răspund, așadar, în principal, nevoilor umane de recreere și petrecere a timpului liber. În cazul persoanelor lipsite de venituri sau de timp, parcul rămâne soluția cea mai la îndemână pentru activități recreative.

De asemenea, spațiile verzi contribuie la dezvoltarea fizică, mentală și socială a persoanelor, facilitând un necesar comportament de socializare.

Spațiile verzi urbane au o deosebită importanță și din punct de vedere estetic, deoarece atenuază impresia de rigiditate și ariditate a oricărui mediu construit — mediu ce domină în orașe. Prin valoarea amenajării lor peisagistice, spațiile verzi dau identitate așezărilor umane, constituind „o artă accesibilă, ușor de înțeles și apropiată tuturor, pentru că folosește elemente naturale ce exercită o atracție spontană.

Impactul pozitiv al spațiilor verzi se extinde și asupra vieții economice a orașelor, un mediu plăcut ajută întotdeauna la crearea unei imagini favorabile asupra centrelor urbane și prin aceasta, poate spori atractivitatea pentru investiții și pentru oferta de noi locuri de muncă. Mai mult, prezența spațiului verde, prin aspectele benefice pe care le oferă locuitorilor (estetice, de sănătate etc.), determină creșterea în valoare a zonelor urbane și implicit, a valorii proprietăților localizate în vecinătatea lor.

Din perspectiva mediului, spațiile verzi urbane sunt un adevărat moderator al impactului activităților umane asupra mediului înconjurător, având o contribuție importantă la epurarea chimică a atmosferei. În paralel cu epurarea chimică și fizică a atmosferei, vegetația realizează și o epurare bacteriologică a acesteia, distrugând o bună parte din microorganisme prin procesul de degajare a oxigenului și ozonului, îndeosebi de către conifere, și nu numai.

Având în vedere nenumaratele lucrări de amenajare intervenite pe aliniamentele stradale, precum și amenajarea parcului Zavoi și Parcului Mihail Jora, se impune actualizarea registrului spațiilor verzi.

Prezentul referat de aprobare însoțit de proiectul de hotărâre se va transmite către Direcția de Urbanism, Cadastru și Amenajarea Teritoriului, în vederea întocmirii raportului de specialitate.

Față de cele prezentate rog domnii consilieri să se pronunțe prin vot.

INIȚIATOR,
Primarul Municipiului Roman,
Laurențiu-Dan LEOREANU



MUNICIPIUL ROMAN

Piața Roman-Vodă nr. www.primariaroman.ro
Tel. 0233.741.651, 0233.741.119, 0233.740.165, 0233.744.650
Fax. 0233.741.604, E-mail: primaria@primariaroman.ro



Emitent: Direcția de Urbanism, Cadastru și Amenajarea Teritoriului
Nr. 23076 din 20.03.2025

RAPORT DE SPECIALITATE

**pentru proiectul de hotărâre privind aprobarea actualizării
Registrului Local al Spațiilor verzi aparținând domeniului public al
Municipiului Roman**

Analizând referatul de aprobare și proiectul de hotărâre înaintat de domnul Laurențiu-Dan Leoreanu - primar al Municipiului Roman, am constatat că acestea îndeplinesc condițiile de legalitate și oportunitate.

Din punct de vedere al oportunității:

În programul de activitate al Direcției de Urbanism și Amenajarea Teritoriului, este inclusă și satisfacerea unor nevoi ale comunității locale, contribuind la ridicarea gradului de civilizație și confort al acestora, având ca obiect asigurarea, respectarea și implementarea prevederilor actelor normative locale, naționale și europene, în domeniul protecției spațiilor verzi și pentru care se propune valorificarea rațională și eficientă din punct de vedere economic, de către Consiliul Local al municipiului Roman.

Spațiile verzi, privite drept spații publice, contribuie la creșterea incluziunii sociale, prin crearea de oportunități pentru ca persoanele de toate vârstele să interacționeze atât prin contact social informal, cât și prin participarea la evenimentele comunității. Astfel, spațiile verzi pot constitui locuri de desfășurare pentru diverse evenimente sociale și culturale, cum sunt festivalurile locale, celebrările civice sau desfășurarea unor activități teatrale, cinematografice etc. care să ajute la formarea identității culturale și care să dea un sens locului pentru comunitățile locale.

Prin buna amenajare și întreținere a spațiilor verzi se redă populației urbane dreptul la sănătate, prin oferirea acestora a unui stil de viață mai activ, prin plimbări, alergare, exerciții fizice, ciclism etc., inclusiv deplasări pe rutele dintre zonele locuite și/sau dintre diferite facilități publice (magazine, piețe, școli).

Așadar, ele oferă cetățenilor locuri liniștite pentru relaxare și reducere a stresului, pentru evadarea din mediul construit și din trafic. Spațiile verzi răspund, așadar, în principal, nevoilor umane de recreere și petrecere a timpului liber. În cazul persoanelor lipsite de venituri sau de timp, parcul rămâne soluția cea mai la îndemână pentru activități recreative.

De asemenea, spațiile verzi contribuie la dezvoltarea fizică, mentală și socială a persoanelor, facilitând un necesar comportament de socializare.

Spațiile verzi urbane au o deosebită importanță și din punct de vedere estetic, deoarece atenuază impresia de rigiditate și ariditate a oricărui mediu construit — mediu ce domină în orașe. Prin valoarea amenajării lor peisagistice, spațiile verzi dau identitate așezărilor umane, constituind „o artă accesibilă, ușor de înțeles și apropiată tuturor, pentru că folosește elemente naturale ce exercită o atracție spontană.

Impactul pozitiv al spațiilor verzi se extinde și asupra vieții economice a orașelor, un mediu plăcut ajută întotdeauna la crearea unei imagini favorabile asupra centrelor urbane și, prin aceasta, poate spori atractivitatea pentru investiții și pentru oferta de noi locuri de muncă. Mai mult, prezența spațiului verde, prin aspectele benefice pe care le oferă locuitorilor (estetice, de sănătate etc.), determină creșterea în valoare a zonelor urbane și, implicit, a valorii proprietăților localizate în vecinătatea lor.

Din perspectiva mediului, spațiile verzi urbane sunt un adevărat moderator al impactului activităților umane asupra mediului înconjurător, având o contribuție importantă la epurarea chimică a atmosferei. În paralel cu epurarea chimică și fizică a atmosferei, vegetația realizează și o epurare bacteriologică a acesteia, distrugând o bună parte din microorganisme prin procesul de degajare a oxigenului și ozonului, îndeosebi de către conifere, și nu numai.

Având în vedere nenumaratele lucrări de amenajare intervenite pe aliniamentele stradale, precum și amenajarea parcului Zavoi și Parcului Mihail Jora, se impune actualizarea registrului spațiilor verzi.

Din punct de vedere al legalității

Solicitarile de mai sus se încadrează în:

Legea nr. 52/2003 privind transparența decizională în administrația publică, republicată, cu modificările și completările ulterioare;

Legea nr. 24/2007 privind reglementarea și administrarea spațiilor verzi din intravilanul localităților, cu modificările și completările ulterioare;

Ordonanța de Urgență a Guvernului nr. 195/2005 privind protecția mediului, cu modificările și completările ulterioare;

În concluzie, proiectul de hotărâre, apreciem a fi oportun, necesar și legal.

Proiectul de hotărâre împreună cu întreaga documentație, va fi supus spre dezbateră și aprobare Consiliului Local al Municipiului Roman.

**Arhitect Șef,
Andreea-Cătălina Dănilă-Moisei**