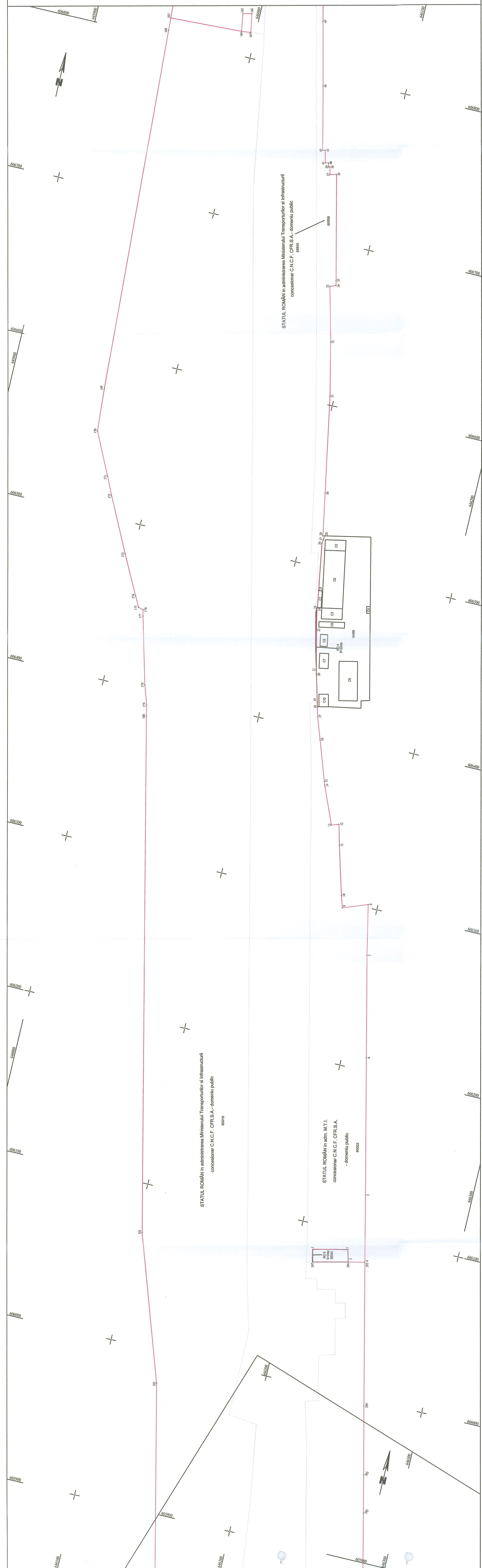



**PLAN TOPOGRAFIC
CORIDOR DE EXPROPRIERE
PLAȘA 2/3
SCARA 1:1000**

Suprafața măsurată a imobilului (mp)	Adresa imobilului:
290657	Coridor de Expropriere Roman, Județul Neamț
Unitatea Administrativă Teritorială (UAT)	
ROMÂN	

- LEGENDA**
- RO 1 Nr.parceală teren ce se expropriează, transferă
 - 60022 Identificator imobil: nr. cadastral, nr CF
 - Ampriza lucrării
 - Domeniul Public al Statului, Concesionar: C.N.C.F."C.F.R." S.A.
 - Limita U.A.T.
 - TERENURI PROPRIETATE PRIVATĂ
 - TERENURI PROPRIETATE PUBLICĂ (TRANSFER)




AVIZAT:
O.C.P.I. NEAMT

AVIZAT:
PRIMĂRIA ROMAN

CERTIFICAT AMPLASAMENTUL
C.N. C.F. "C.F.R." S.A.

Denumire proiect: "Reabilitarea liniei de cale ferată Roman-Iași-Frontiera"
Beneficiar: STATUL ROMÂN prin Compania Națională de Căi Ferate C.F.R. S.A.
Executant: S.C. STEREGIS PROIECT S.R.L.
Ing. ION GHEORGHESCU
Data: 23.10.2023



PLAN TOPOGRAFIC
CORIDOR DE EXPROPRIERE
PLAȘA 3/3
SCARA 1:1000

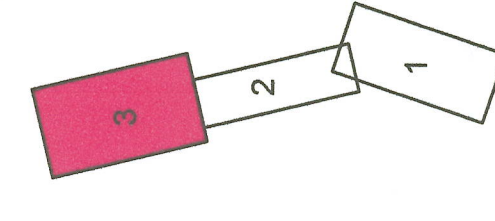
Suprafața măsurată a imobilului (mp)	Adresa imobilului:
290567	Coridor de Expropriere Roman, Județul Neamț
Unitatea Administrativ-Teritorială (UAT)	
ROMÂN	

LEGENDA

- Nr parcelă teren ce se expropriează, transferă
- Identificator imobil: nr. cadastral, m CF
- Ampriza lucrării
- Domeniul Public al Statului, Concesionar: C.N.C.F. "C.F.R." S.A.
- Limita U.A.T.

- TERENURI PROPRIETATE PRIVATĂ
- TERENURI PROPRIETATE PUBLICĂ (TRANSFER)

SCHEMA DISPUNERII PLANȘELOR



AVIZAT:
O.C.P.I. NEAMȚ

AVIZAT:
PRIMĂRIA ROMAN

CERTIFIC AMPLASAMENTUL
C.N. C.F. "C.F.R." S.A.

Denumire proiect: "Reabilitarea liniei de cale ferată Roman-Iași-Frontiere"

Beneficiar: STATUL ROMÂN prin Compania Națională de Căi Ferate C.F.R. S.A.

Executant: S.C. STEREOIS PROIECT S.R.L.

Ing. ION GHEORGHEȘCU

Data: 23.10.2023

