

Anexa nr.2 la Acordul de asociere nr. _____ din _____

MARCAREA TRASELUI DE PELERINAJ CAMINO DE ROMÂNIA - JUDEȚUL NEAMȚ

Marcarea traseului *Camino de România*, pe raza județului Neamț, se realizează conform prevederilor Manualului de identitate vizuală valabil la nivelul întregii rețele de pelerinaj din Europa.

Tipuri de marcaje utilizate:


- *Indicator de direcție - săgeata galbenă*, montat pe împrejmuiri, clădiri, etc, prezentată în anexa nr.2.1
- *Indicator de direcție simplu – săgeata galbenă*, prezentat în anexa nr. 2.2.a
- *Indicator de direcție simplu – săgeata galbenă, montat pe stâlp*, prezentat în anexa nr.2.2.b
- *Indicator de direcție dublu – scoica și săgetă galbenă*, prezentat în anexa nr.2.3.a
- *Indicator de direcție dublu – scoica și săgetă galbenă, montat pe stâlp*, prezentat în anexa nr.2.3.b
- *Indicator traversare cale de comunicație (drum, cale ferată, etc.) – pictogramă pelerin*, montat pe pe împrejmuiri, clădiri etc, după caz, prezentat în anexa nr.2.4.a
- *Indicator traversare cale de comunicație, montat pe stâlp*, (drum, cale ferată, etc.) – pictogramă pelerin, prezentat în anexa nr.2.4.b
- *Panou informativ general (vertical)*, în care se va prezenta traseul de pe raza județului Neamț, prezentat în anexa nr.2.5.a
- *Panou informativ (vertical), montat pe stâlpi*, în care se vor prezenta informații despre localitățile traversate, prezentat în anexa nr.2.5.b
- *Bornă* prezentată în anexa nr.2.6

Amplasarea marcajelor

Marcarea traseului de pelerinaj **CAMINO DE ROMÂNIA - JUDEȚUL NEAMȚ** se realizează pe partea stângă a arterelor de circulație, în direcția de mers a pelerinilor, respectiv dinspre județul Iași spre județul Bacău.

- 1 panou informativ general (vertical), montat pe stâlpi, în care se va prezenta traseul de pelerinaj *Camino de România* de pe raza județului Neamț se va amplasa la intrarea în județul Neamț dinspre județul Iași, respectiv la intrarea în satul Gherăești.
- 1 bornă se va amplasa la intrarea în județul Neamț, în satul Gherăești.
- 1 bornă se va amplasa pe raza municipiului Roman.
- Se va amplasa câte 1 panou informativ la intrarea în fiecare localitate sau la intrarea în prima localitate din comună, de pe traseu;
- Indicatoarele de direcție duble, pe stâlpi – scoică și săgeată se vor amplasa pe traseu, în zona Primăriilor.
- Indicatoarele de direcție simple, pe stâlpi – săgeată galbenă se vor amplasa, de regulă, în afara localităților și în localități la schimbarea sensului de mers.
- Indicatoarele de traversare a căilor de comunicație se vor amplasa la traversarea E 85 (în Roman și Cotu Vameș) și la traversarea căii ferate (Trifești); panourile vor fi montate pe stâlpi sau se vor monta direct pe împrejurimi, clădiri, etc, după caz.
- Indicatoarele de direcție – săgeată galbenă se vor amplasa la intersecții sau între două intersecții, unde distanța dintre acestea este mai mare de 400 m.
- Marcarea traseului de pelerinaj se va realiza de la intrarea în județul Neamț, respectiv din localitatea Gherăești (ultima localitate din județul Iași fiind Iugani), va continua în localitățile Săbăoani, Simionești, Cordon, Roman, Cotu Vameș, Horia, Trifești, Giulești, Butnărești, Secuieni, Moldoveni, Hociungi, Broșteni, Bahna, Băhnișoara și Izvoare, până la limita dintre județul Neamț cu județul Bacău (următoarea localitate din județul Bacău fiind Racova).
- Panourile informative, bornele, indicatoarele de direcție duble și simple, pe stâlpi se vor amplasa astfel încât să nu împiedice vizibilitatea altor indicatoare/panouri montate pe arterele de circulație pe unde trece traseul de pelerinaj.
- Indicatoarele de direcție - săgeată galbenă se vor amplasa pe clădiri, împrejurimi, stâlpi, etc.

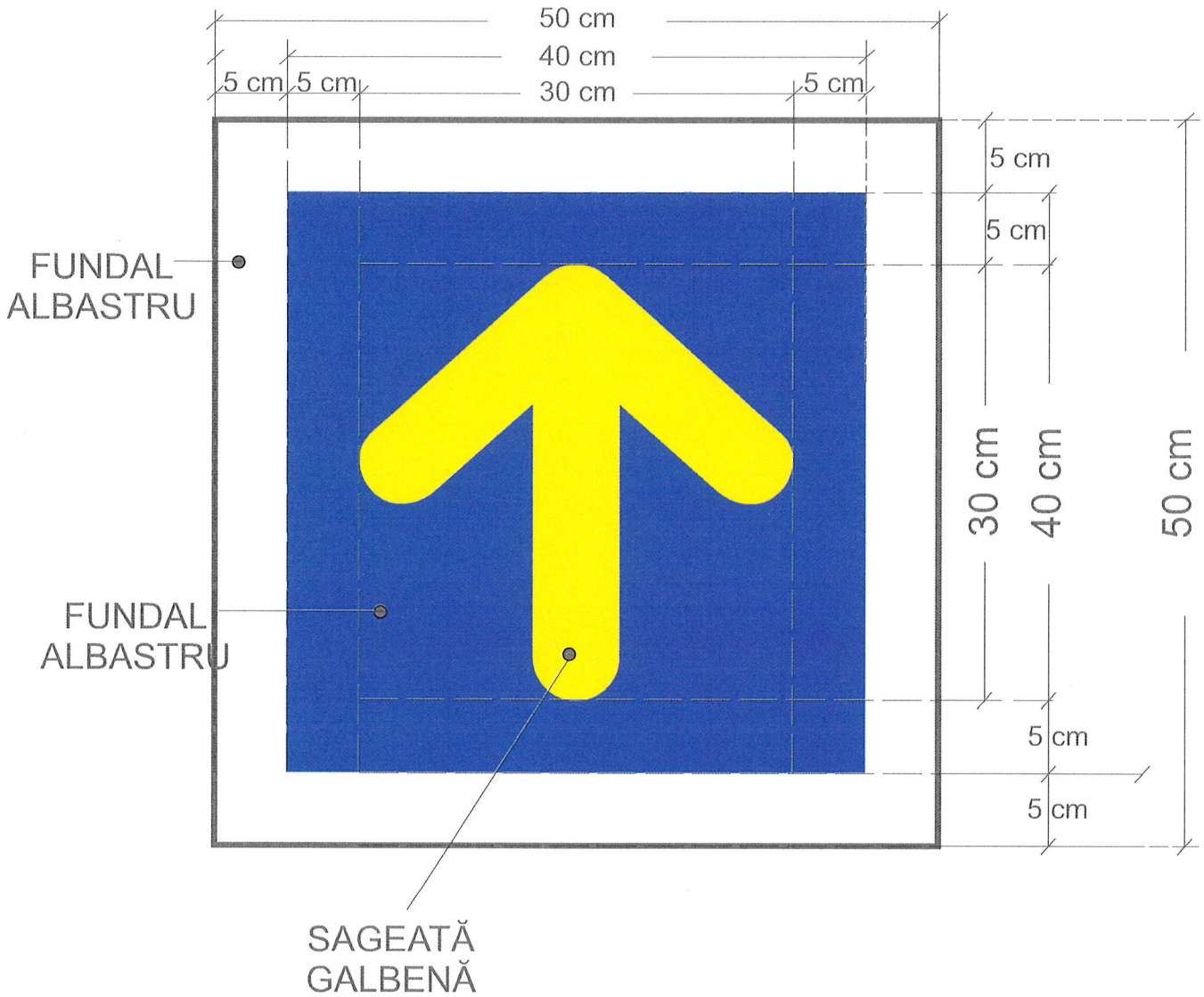
INDICATOR DE DIRECȚIE - SĂGEATĂ GALBENĂ



FUNDAL: RAL 5002 CMYK 100 96 0 3 RGB 16 6 159

SĂGEATĂ: RAL 1018 CMYK 0 1 100 0 RGB 254 221 0

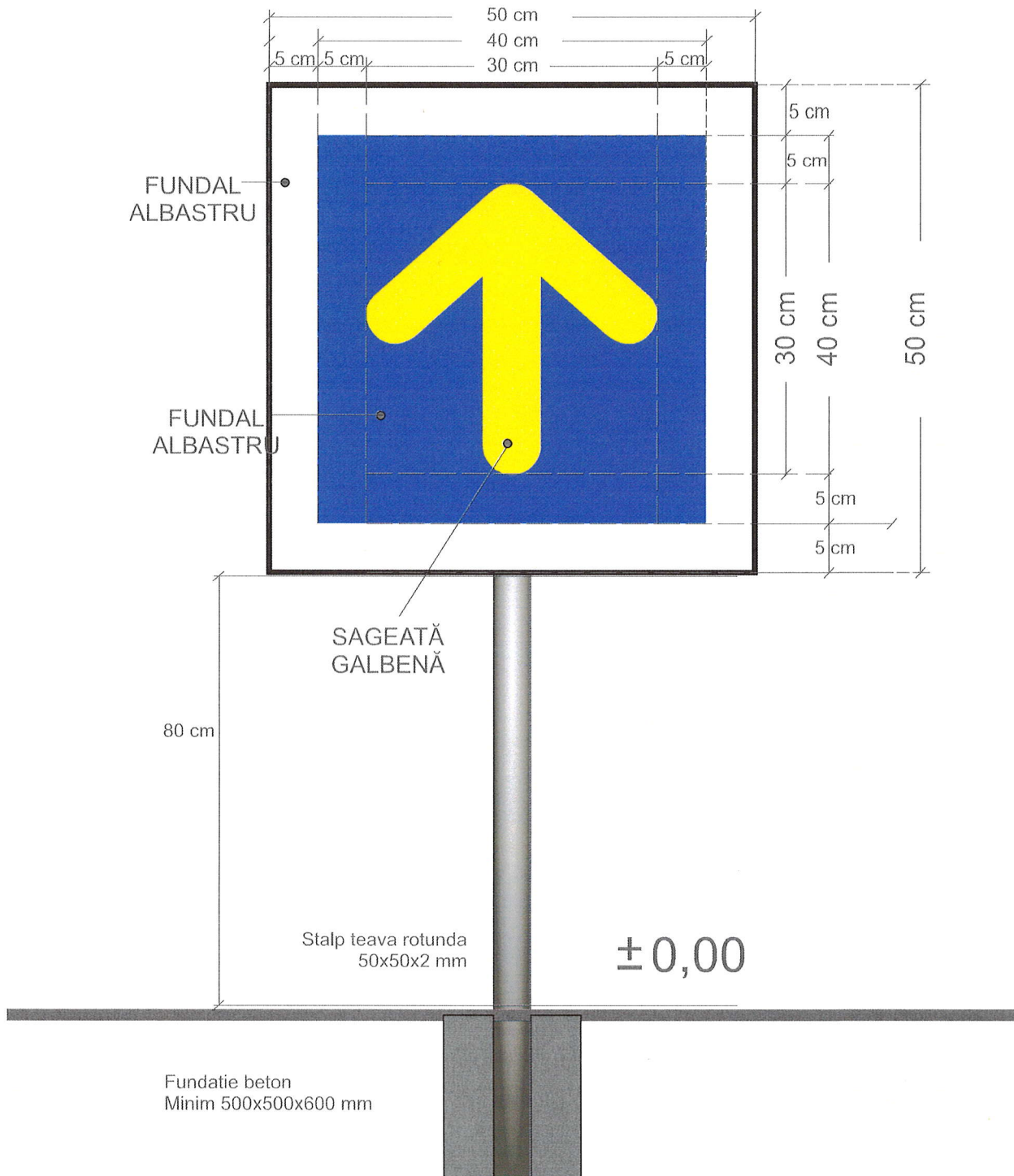
INDICATOR DE DIRECȚIE SIMPLU



FUNDAL: RAL 5002 CMYK 100 96 0 3 RGB 16 6 159

SĂGEATĂ: RAL 1018 CMYK 0 1 100 0 RGB 254 221 0

INDICATOR DE DIRECȚIE SIMPLU

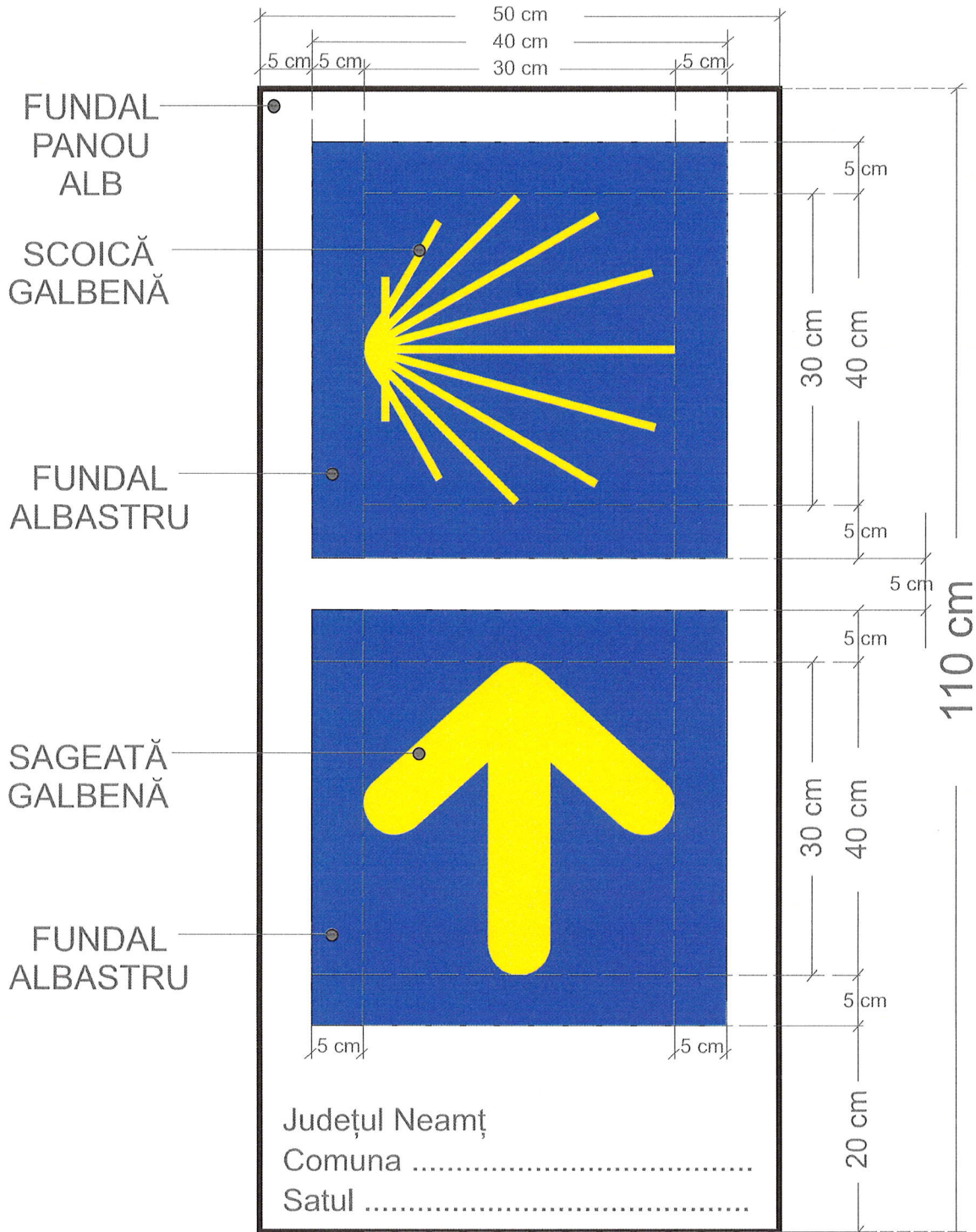


FUNDAL: RAL 5002 CMYK 100 96 0 3 RGB 16 6 159

SĂGEATĂ: RAL 1018 CMYK 0 1 100 0 RGB 254 221 0

ȚEAVĂ: RAL 9007

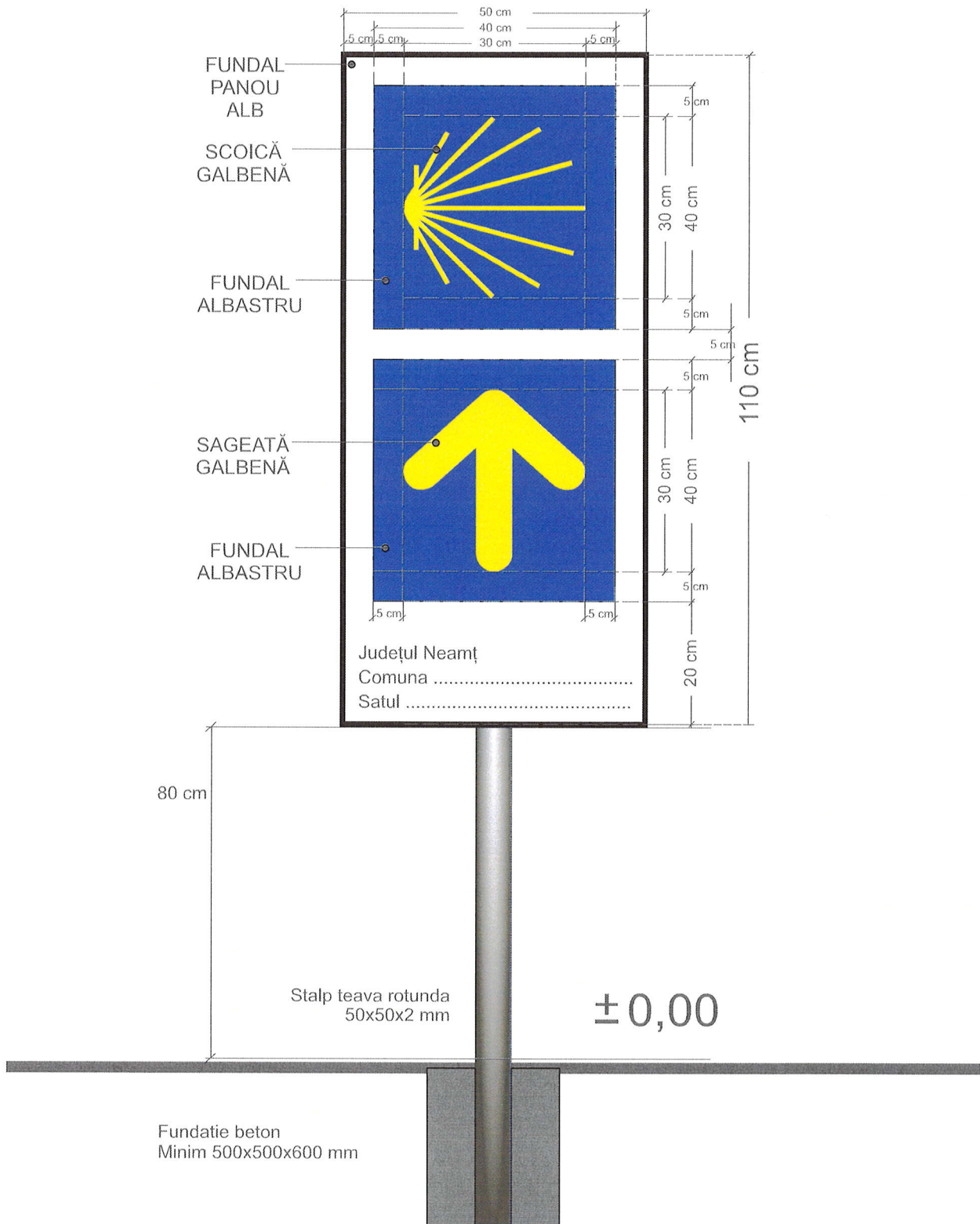
INDICATOR DE DIRECȚIE DUBLU



FUNDAL ALBASTRU: RAL 5002 CMYK 100 96 0 3 RGB 16 6 159

SĂGEATĂ/SCOICĂ GALBENĂ: RAL 1018 CMYK 0 1 100 0 RGB 254 221 0

INDICATOR DE DIRECȚIE DUBLU



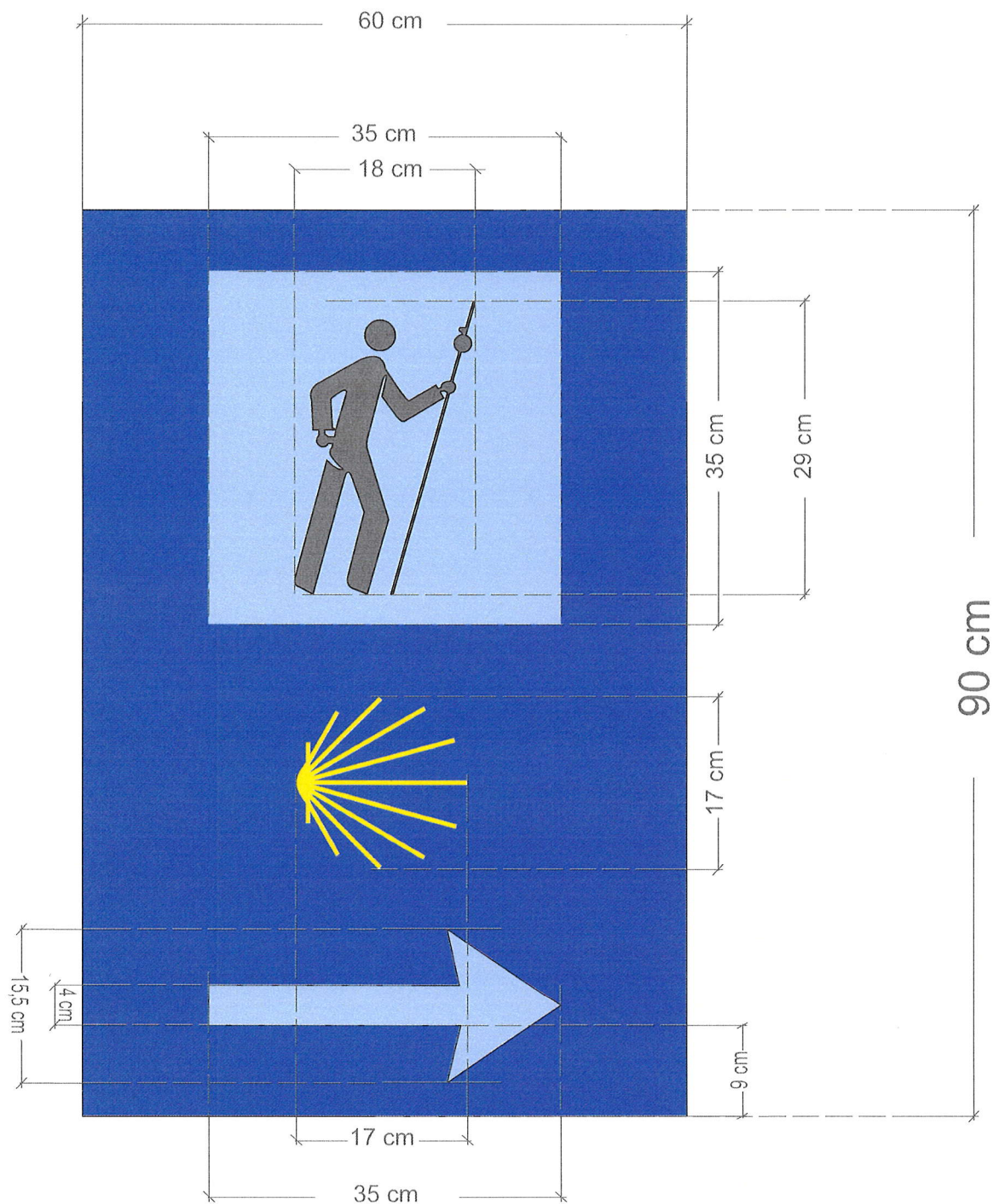
FUNDAL ALBASTRU: RAL 5002 CMYK 100 96 0 3 RGB 16 6 159

SĂGEATĂ/SCOICĂ GALBENĂ: RAL 1018 CMYK 0 1 100 0 RGB 254 221 0

ȚEAVĂ: RAL 9007

INDICATOR TRAVERSARE CALE DE COMUNICAȚIE

(drum, cale ferată, etc.) – pictogramă pelerin
montat pe stâlp sau pe împrejmuiri, clădiri



FUNDAL ALBASTRU: RAL 5002 CMYK 100 96 0 3 RGB 16 6 159

SCOICĂ: RAL 1018 CMYK 0 1 100 0 RGB 254 221 0

SĂGEATĂ/PĂTRAT: CMYK 40 15 0 0 RGB 164 197 233

INDICATOR TRAVERSARE CALE DE COMUNICAȚIE

(drum, cale ferată, etc.) – pictogramă pelerin
 montat pe stâlp sau pe împrejmuiri, clădiri



FUNDAL ALBASTRU: RAL 5002 CMYK 100 96 0 3 RGB 16 6 159

SCOICĂ: RAL 1018 CMYK 0 1 100 0 RGB 254 221 0

SĂGEATĂ/PĂTRAT: CMYK 40 15 0 0 RGB 164 197 233

ȚEAVĂ: RAL 9007

PANOU INFORMATIV

LITERE GALBENE

SCOICĂ GALBENĂ

FUNDAL ALBASTRU

FUNDAL PANOUL ALB

FUNDAL ALBASTRU

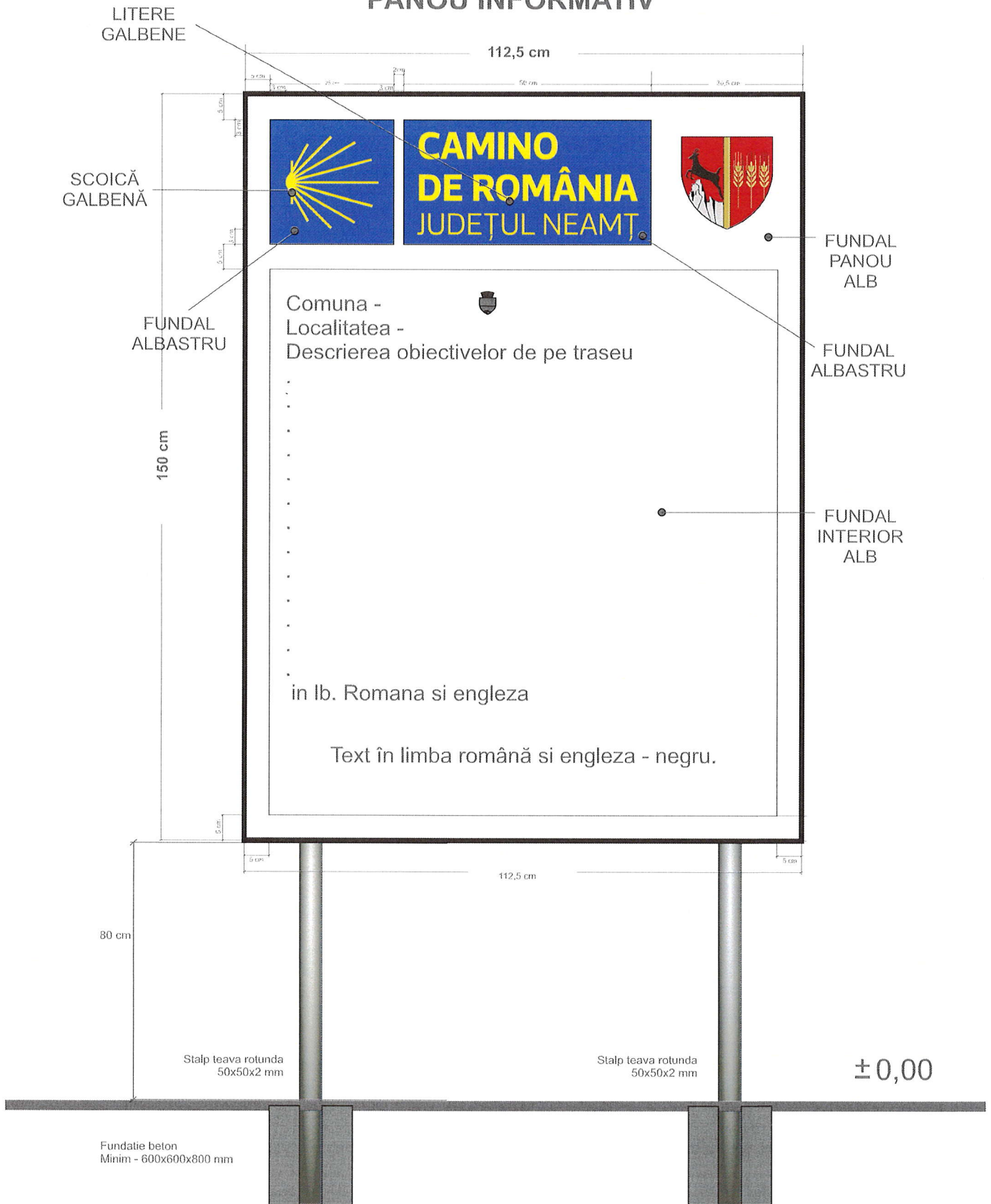
FUNDAL INTERIOR ALB



112,5 cm

150 cm

PANOU INFORMATIV



FUNDAL ALBASTRU: RAL 5002 CMYK 100 96 0 3 RGB 16 6 159

SCOICĂ/TEXT GALBEN: RAL 1018 CMYK 0 1 100 0 RGB 254 221 0

ȚEAVĂ: RAL 9007

BORNĂ

